



Version web

Ville de Écromagny

Présenté par

BIEN dans
ma **VILLE** 

Sommaire

Situation géographique	3
Statistiques sur la population	4
Evolution du nombre d'habitants	4
Tranche d'âge	5
0-14 ans	5
15-29 ans	5
30-44 ans	5
45-59 ans	5
60-74 ans	5
75-89 ans	5
90 ans et +	5
Activité professionnelle	5
Agriculteurs	5
Artisans, Commerçants	5
Cadres et sup.	5
Professions intermédiaires	5
Employé	5
Ouvrier	5
Retraité	5
Autres	5
Niveau de diplôme	6
Sans diplôme ou CEP	6
Brevet, BEPC, DNB	6
CAP-BEP ou équivalent	6
BAC ou équivalent	6
BAC+2	6
BAC+3 ou +4	6
BAC+5 ou plus	6
Composition des ménages	6
Couple sans enfant	6
Couple avec enfant(s)	6
Famille monoparentale	6
Colocation / Autre	6
Personnes seules	6
Profils électoraux	7
Premier tour	7
Sécurité	8
Evolution du nombre d'infractions	8
Pour comparer	9
Services à la population	10
Commerce	10
Éducation	10
Villes autour de Écromagny	11

Situation géographique



i Informations clés

- **Région** : Bourgogne-Franche-Comté
- **Département** : Haute-Saône
- **Code postal** : 70270
- **Superficie** : 6 km²

RÉGION
BOURGOGNE
FRANCHE
COMTE



Statistiques sur la population



Nombre d'habitants

149



Age moyen

51 ans



Pop active

42.3%



Taux chômage

6.9%



Pop densité

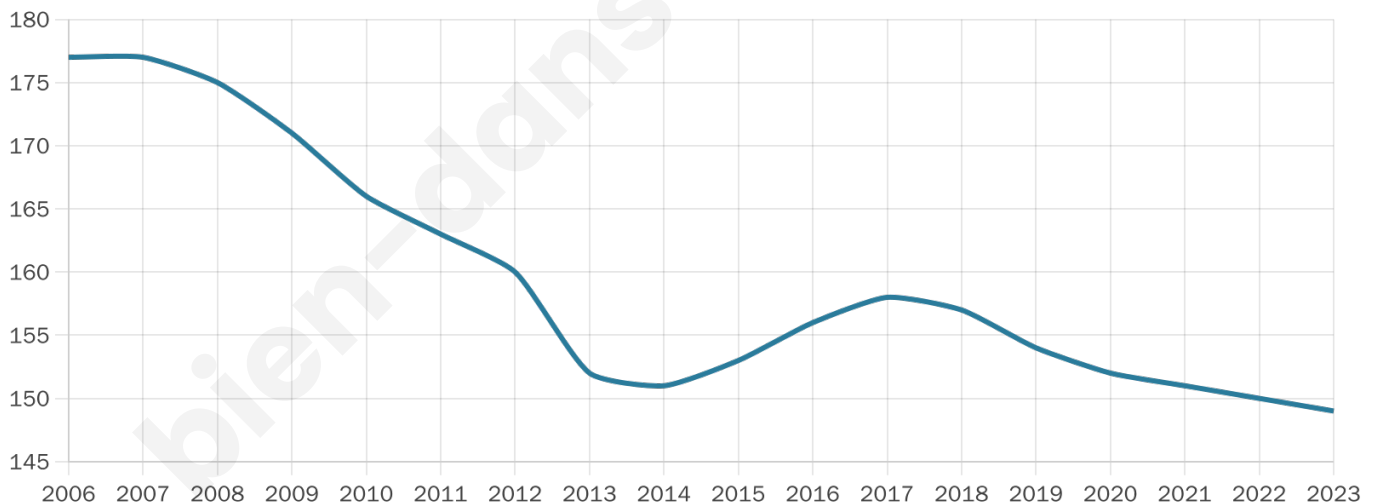
25 h/km²



Revenu moyen

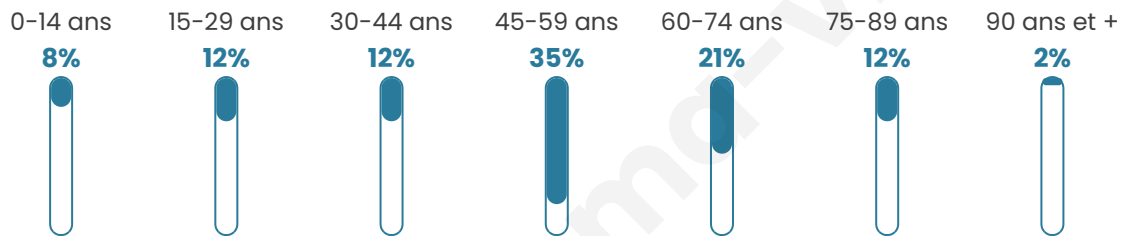
26 560 €/an

Evolution du nombre d'habitants

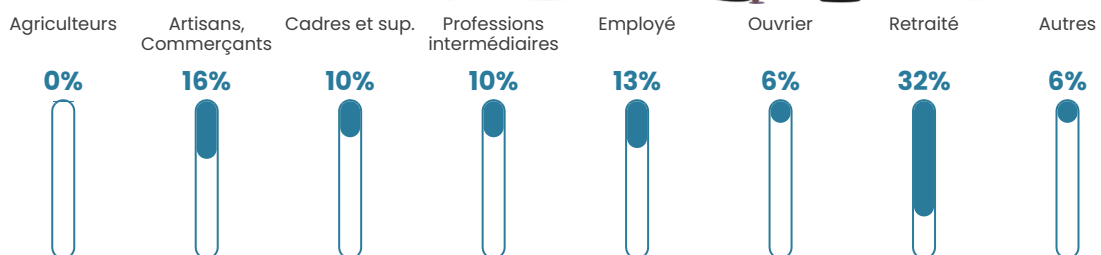


Sources : Institut national de la statistique et des études économiques (insee) selon Les dernières parutions officielles de 2024 portant sur les années 2020, 2021 et 2022.


Tranche d'âge




Activité professionnelle



Niveau de diplôme




Composition des ménages



Profils électoraux

Premier tour

	Marine LE PEN	34.29 %
	Jean-Luc MÉLENCHON	22.86 %
	Emmanuel MACRON	12.38 %
	Éric ZEMMOUR	9.52 %
	Valérie PÉCRESE	7.62 %
	Fabien ROUSSEL	3.81 %
	Jean LASSALLE	2.86 %
	Yannick JADOT	2.86 %
	Nicolas DUPONT-AIGNAN	1.90 %
	Nathalie ARTHAUD	0.95 %
	Anne HIDALGO	0.95 %
	Philippe POUTOU	0.00 %



143 inscrits

Participation : 77.62%

Votes blancs : 3.60%

Votes nuls : 1.80%

Second tour

	Emmanuel MACRON	41,9 %
	Marine LE PEN	58,1 %

143 inscrits

Participation : 82.52%

Votes blancs : 5.93%

Votes nuls : 5.08%

Sécurité



Agressions physiques / sexuelles

0



Cambriolages

0



Vols / dégradations

0



Stupéfiants

0

Evolution du nombre d'infractions



Pour comparer

(en proportion du nombre d'habitants)



Sources : Bases statistiques communale, départementale et régionale de la délinquance enregistrée par la police et la gendarmerie nationales selon les dernières parutions officielles de 2025 portant sur l'année 2024 ([data.gouv](https://data.gouv.fr)).

Agressions physiques / sexuelles : Violences sexuelles, coups et blessures volontaires intrafamiliaux, coups et blessures volontaires, autres coups, blessures volontaires et vols violents sans arme.

Cambriolages : Cambriolages de logements.

Vols : Vols avec armes, vols d'accessoires sur véhicules, vols dans les véhicules, vols de véhicules, vols sans violence contre des personnes, destructions, dégradations volontaires et escroqueries.

Stupéfiants : Trafic de stupéfiants dont (AFD) et usage de stupéfiants.

Services à la population



Commerce

Hypermarché	X <u>Luré</u> 14km
Supermarché	X <u>Mélisey</u> 6km
Superette	X <u>Faucogney-et-la-Mer</u> 5km
Boulangerie	X <u>Faucogney-et-la-Mer</u> 5km
Boucherie	X <u>Faucogney-et-la-Mer</u> 5km
Restaurant	X <u>Faucogney-et-la-Mer</u> 5km
Garage	X <u>Mélisey</u> 3km
Station-service	X <u>Mélisey</u> 6km
Banque	X <u>Mélisey</u> 5km
La poste	X <u>Faucogney-et-la-Mer</u> 3km
Coiffeur	X <u>Mélisey</u> 5km
Tabac	X <u>Mélisey</u> 5km
Bars / discothèque	1
Bibliothèque	X <u>Sotta</u> 9km
Cinéma	X <u>Luré</u> 14km
Vétérinaire	1



Santé

Pharmacie	X <u>Faucogney-et-la-Mer</u> 5km
Hôpital	X <u>Luré</u> 14km
Laboratoire d'analyses médicales	X <u>Luxeuil-les-Bains</u> 14km
Etablissement pour handicapé	X <u>Saint-Sauveur</u> 13km
EHPA	X <u>Ronchamp</u> 13km
Médecin	X <u>Ternuay-Melay-et-Saint-Hilaire</u> 5km
Dentiste	X <u>Mélisey</u> 5km
Chirurgien	X <u>Luxeuil-les-Bains</u> 14km
Dermatologue	X <u>Luxeuil-les-Bains</u> 14km
Anesthésiste	X <u>Plancher-les-Mines</u> 14km
Gastro-entérologue	X <u>Remiremont</u> 24km
Gynécologue	X <u>Luxeuil-les-Bains</u> 14km
Cancérologue	X 0km
Neurologue	X <u>Luré</u> 14km
Ophtalmologue	X <u>Luxeuil-les-Bains</u> 14km
ORL	X <u>Remiremont</u> 24km
Cardiologue	X <u>Luré</u> 13km
Pédiatre	X <u>Luré</u> 14km
Pneumologue	X <u>Luré</u> 14km
Psychologue	X <u>Luxeuil-les-Bains</u> 14km
Radiologue	X <u>Luré</u> 14km
Rhumatologue	X <u>Belfort</u> 28km
Sage-femme	X <u>Haut-du-Them-Château-Lambert</u> 13km



Éducation

Crèche	X <u>Ternuay-Melay-et-Saint-Hilaire</u> 7km
Ecole maternelle Public	X <u>Sainte-Marie-en-Chanois</u> 6km
Ecole maternelle Privé	X <u>Lutterbach</u> 54km
Ecole primaire Public	X <u>Faucogney-et-la-Mer</u> 5km
Ecole primaire Privé	X <u>Luré</u> 14km
Collège Public	X <u>Faucogney-et-la-Mer</u> 5km
Collège Privé	X <u>Luré</u> 14km
Lycée Public	X <u>Luré</u> 13km
Lycée Privé	X <u>Luré</u> 14km

Sources : Base Sirene des entreprises et de leurs établissements selon les dernières parutions officielles de 2025 portant sur l'année 2024 ([data.gouv](#)). Liste, localisation et tarifs des professionnels de santé selon les dernières parutions officielles de 2025 portant sur l'année 2024 ([opendatasoft](#)) et FINISS Extraction du Fichier des établissements selon les dernières parutions officielles de 2025 portant sur l'année 2024 ([data.gouv](#)). Adresse et géolocalisation des établissements d'enseignement du premier et second degrés selon les dernières parutions officielles de 2025 portant sur l'année 2024 ([data.education.gouv](#))

Villes autour de Écromagny

Ville	Habitants	Superficie	Pop densité	Pop active	Taux chômage	Revenu moyen	Prix immobilier
La Lanterne-et-les-Armonts	185	9 km ²	21 h/km ²	51.9%	5.4%	19 880 €/an	2 371 €/m ²
Les Fessey	126	5 km ²	25 h/km ²	46.8%	2.4%	21 010 €/an	897 €/m ²
La Voivre	106	11 km ²	10 h/km ²	45.3%	2.8%	20 990 €/an	865 €/m ²
Belmont	140	4 km ²	35 h/km ²	42.9%	3.6%	23 040 €/an	1 330 €/m ²
Ternuay-Melay-et-Saint-Hilaire	438	25 km ²	18 h/km ²	42%	5%	22 300 €/an	1 145 €/m ²
La Corbière	112	3 km ²	37 h/km ²	49.1%	7.1%	21 810 €/an	963 €/m ²
Sainte-Marie-en-Chanois	208	4 km ²	52 h/km ²	40.9%	1.4%	18 930 €/an	1 231 €/m ²
Belonchamp	207	6 km ²	35 h/km ²	50.2%	5.8%	22 020 €/an	833 €/m ²
Faucogney-et-la-Mer (1 avis)	454	14 km ²	32 h/km ²	42.7%	5.7%	18 820 €/an	827 €/m ²
Montessaux	178	3 km ²	59 h/km ²	41.6%	2.8%	25 690 €/an	577 €/m ²
Saint-Barthélemy	1 085	13 km ²	83 h/km ²	49.5%	4%	21 870 €/an	1 194 €/m ²
Mélisey (2 avis)	1 625	20 km ²	81 h/km ²	44.7%	5%	20 880 €/an	1 214 €/m ²
La Proiselière-et-Langle	141	7 km ²	20 h/km ²	49.6%	2.1%	21 660 €/an	1 019 €/m ²
Amage (1 avis)	304	6 km ²	51 h/km ²	44.4%	3.9%	22 790 €/an	975 €/m ²
Esmoulières	95	20 km ²	5 h/km ²	41.1%	5.3%	NC	1 622 €/m ²

bien-dans-ma-ville.fr



Vous aimez votre ville ? Notez-la !

Et faites-nous part de vos remarques constructives



Avec

BIEN dans ma **VILLE** 