



Version web

# Ville de Ecquetot

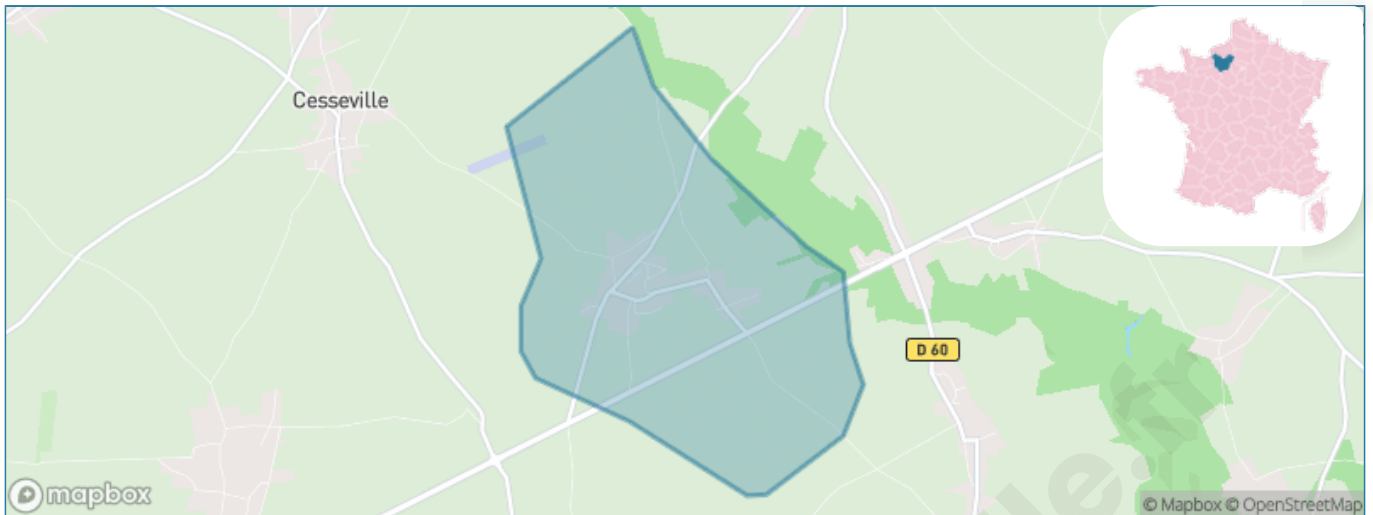
Présenté par

**BIEN** dans  
ma **VILLE** 

# Sommaire

Situation géographique .....	3
Statistiques sur la population .....	4
Evolution du nombre d'habitants .....	4
Tranche d'âge .....	5
0-14 ans .....	5
15-29 ans .....	5
30-44 ans .....	5
45-59 ans .....	5
60-74 ans .....	5
75-89 ans .....	5
90 ans et + .....	5
Activité professionnelle .....	5
Agriculteurs .....	5
Artisans, Commerçants .....	5
Cadres et sup. ....	5
Professions intermédiaires .....	5
Employé .....	5
Ouvrier .....	5
Retraité .....	5
Autres .....	5
Niveau de diplôme .....	6
Sans diplôme ou CEP .....	6
Brevet, BEPC, DNB .....	6
CAP-BEP ou équivalent .....	6
BAC ou équivalent .....	6
BAC+2 .....	6
BAC+3 ou +4 .....	6
BAC+5 ou plus .....	6
Composition des ménages .....	6
Couple sans enfant .....	6
Couple avec enfant(s) .....	6
Famille monoparentale .....	6
Colocation / Autre .....	6
Personnes seules .....	6
Profils électoraux .....	7
Premier tour .....	7
Sécurité .....	8
Evolution du nombre d'infractions .....	8
Pour comparer .....	9
Services à la population .....	10
Commerce .....	10
Éducation .....	10
Villes autour de Ecquetot .....	11

# Situation géographique



## i Informations clés

- **Région** : Normandie
- **Département** : Eure
- **Code postal** : 27110
- **Superficie** : 5 km<sup>2</sup>



# Statistiques sur la population



Nombre d'habitants

**388**



Age moyen

**40 ans**



Pop active

**55.2%**



Taux chômage

**4.2%**



Pop densité

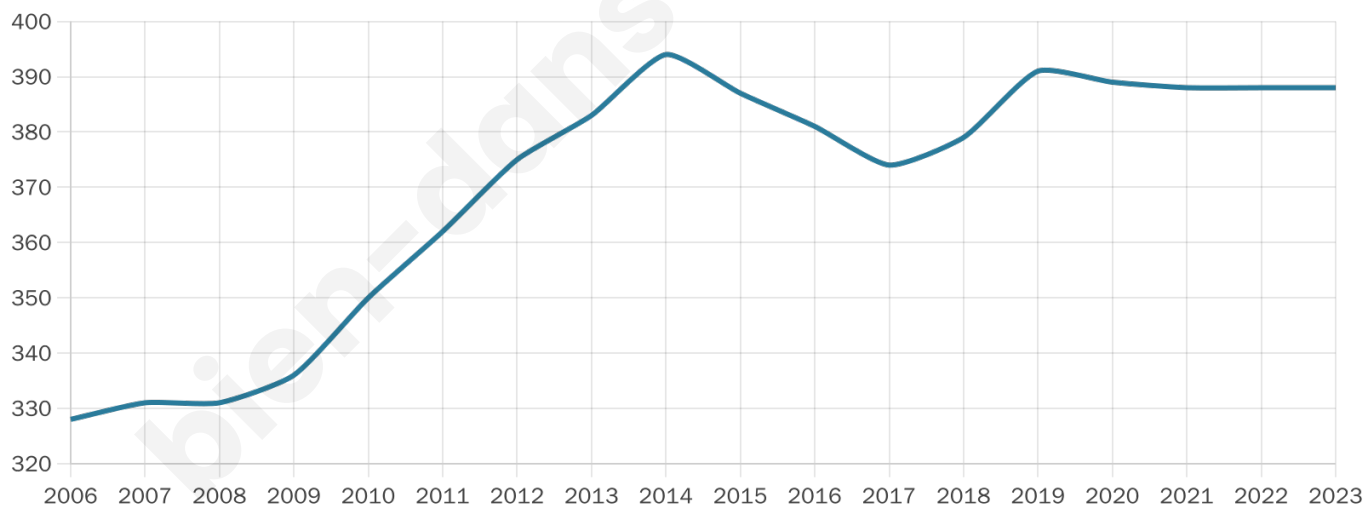
**78 h/km<sup>2</sup>**



Revenu moyen

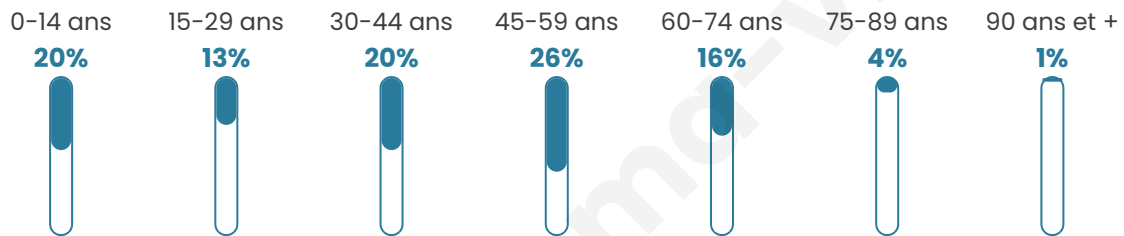
**24 400 €/an**

## Evolution du nombre d'habitants

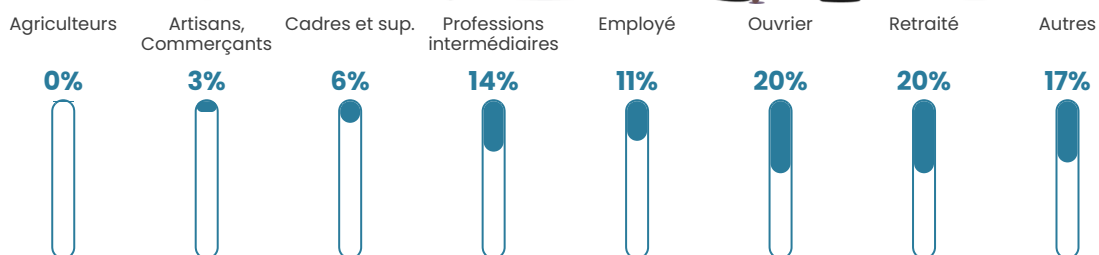


Sources : Institut national de la statistique et des études économiques (insee) selon Les dernières parutions officielles de 2024 portant sur les années 2020, 2021 et 2022.

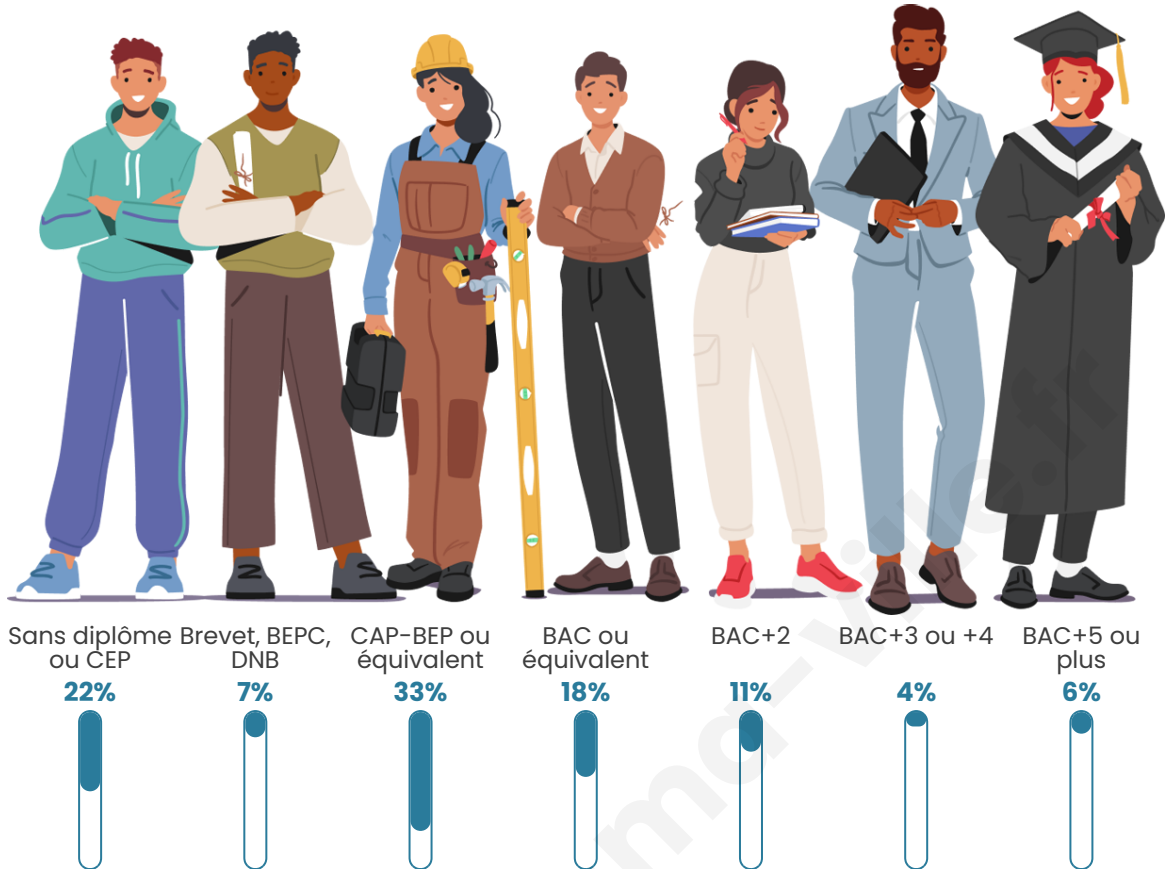
## Tranche d'âge



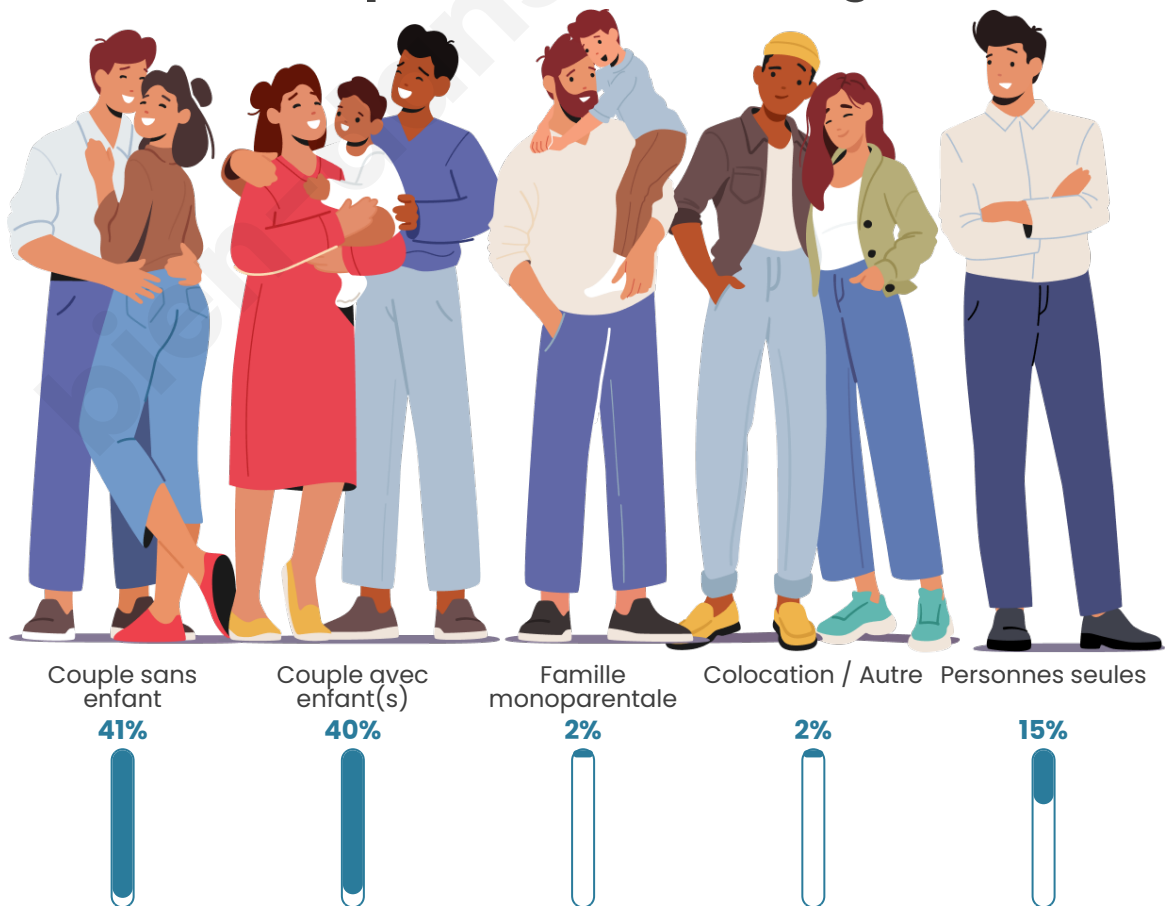
## Activité professionnelle



## Niveau de diplôme





## Composition des ménages



# Profils électoraux



## Premier tour

	Marine LE PEN	43.09 %
	Emmanuel MACRON	24.39 %
	Jean-Luc MÉLENCHON	10.98 %
	Fabien ROUSSEL	4.47 %
	Valérie PÉCRESE	4.47 %
	Yannick JADOT	3.66 %
	Jean LASSALLE	2.85 %
	Anne HIDALGO	2.03 %
	Nathalie ARTHAUD	1.22 %
	Éric ZEMMOUR	1.22 %
	Philippe POUTOU	0.81 %
	Nicolas DUPONT- AIGNAN	0.81 %

### 314 inscrits

Participation : 81.21%  
Votes blancs : 2.75%  
Votes nuls : 0.78%

## Second tour

	Emmanuel MACRON	46,56 %
	Marine LE PEN	53,44 %

### 314 inscrits

Participation : 85.35%  
Votes blancs : 4.1%  
Votes nuls : 3.73%

# Sécurité



Agressions physiques / sexuelles

0



Cambriolages

0



Vols / dégradations

0



Stupéfiants

0

## Evolution du nombre d'infractions



## Pour comparer

(en proportion du nombre d'habitants)



Sources : Bases statistiques communale, départementale et régionale de la délinquance enregistrée par la police et la gendarmerie nationales selon les dernières parutions officielles de 2025 portant sur l'année 2024 ([data.gouv](https://data.gouv.fr)).

Agressions physiques / sexuelles : Violences sexuelles, coups et blessures volontaires intrafamiliaux, coups et blessures volontaires, autres coups, blessures volontaires et vols violents sans arme.

Cambriolages : Cambriolages de logements.

Vols : Vols avec armes, vols d'accessoires sur véhicules, vols dans les véhicules, vols de véhicules, vols sans violence contre des personnes, destructions, dégradations volontaires et escroqueries.

Stupéfiants : Trafic de stupéfiants dont (AFD) et usage de stupéfiants.

# Services à la population



## Commerce

Hypermarché	X <a href="#">Le Neubourg</a> 7km
Supermarché	X <a href="#">Le Neubourg</a> 7km
Superette	X <a href="#">Surville</a> 7km
Boulangerie	X <a href="#">Venon</a> 2km
Boucherie	X <a href="#">Bérengeville-la-Campagne</a> 6km
Restaurant	X <a href="#">Quatremare</a> 5km
Garage	1
Station-service	X <a href="#">Amfreville-Saint-Amand</a> 7km
Banque	X <a href="#">Le Neubourg</a> 8km
La poste	X <a href="#">Saint-Aubin-d'Écrosville</a> 3km
Coiffeur	X <a href="#">Venon</a> 2km
Tabac	X <a href="#">Le Neubourg</a> 8km
Bars / discothèque	X <a href="#">Saint-Aubin-d'Écrosville</a> 3km
Bibliothèque	X <a href="#">Le Neubourg</a> 9km
Cinéma	X <a href="#">Louviers</a> 12km
Vétérinaire	X <a href="#">Saint-Germain-de-Pasquier</a> 9km



## Santé

Pharmacie	X <a href="#">La Haye-Malherbe</a> 7km
Hôpital	X <a href="#">Louviers</a> 12km
Laboratoire d'analyses médicales	X <a href="#">Le Neubourg</a> 8km
Etablissement pour handicapé	X <a href="#">Louviers</a> 11km
EHPA	X <a href="#">Le Neubourg</a> 8km
Médecin	X <a href="#">Quittebeuf</a> 7km
Dentiste	X <a href="#">Le Neubourg</a> 8km
Chirurgien	X <a href="#">Saint-Aubin-lès-Elbeuf</a> 15km
Dermatologue	X <a href="#">Évreux</a> 18km
Anesthésiste	X <a href="#">Évreux</a> 16km
Gastro-entérologue	X <a href="#">Louviers</a> 11km
Gynécologue	X <a href="#">Louviers</a> 11km
Cancérologue	X <a href="#">Rouen</a> 30km
Neurologue	X <a href="#">Cléon</a> 16km
Ophtalmologue	X <a href="#">Le Neubourg</a> 8km
ORL	X <a href="#">Louviers</a> 11km
Cardiologue	X <a href="#">Louviers</a> 11km
Pédiatre	X <a href="#">Cléon</a> 16km
Pneumologue	X <a href="#">Elbeuf</a> 14km
Psychologue	X <a href="#">Évreux</a> 18km
Radiologue	X <a href="#">Louviers</a> 12km
Rhumatologue	X <a href="#">Elbeuf</a> 14km
Sage-femme	X <a href="#">Le Neubourg</a> 8km



## Éducation

Crèche	1
Ecole maternelle Public	X <a href="#">Saint-Aubin-d'Écrosville</a> 3km
Ecole maternelle Privé	X <a href="#">Morainville-Jouveaux</a> 42km
Ecole primaire Public	X <a href="#">Saint-Aubin-d'Écrosville</a> 3km
Ecole primaire Privé	X <a href="#">Louviers</a> 12km
Collège Public	X <a href="#">Le Neubourg</a> 8km
Collège Privé	X <a href="#">Louviers</a> 12km
Lycée Public	X <a href="#">Le Neubourg</a> 8km
Lycée Privé	X <a href="#">Elbeuf</a> 14km

Sources : Base Sirene des entreprises et de leurs établissements selon les dernières parutions officielles de 2025 portant sur l'année 2024 ([data.gouv](#)). Liste, localisation et tarifs des professionnels de santé selon les dernières parutions officielles de 2025 portant sur l'année 2024 ([opendatasoft](#)) et FINISS Extraction du Fichier des établissements selon les dernières parutions officielles de 2025 portant sur l'année 2024 ([data.gouv](#)). Adresse et géolocalisation des établissements d'enseignement du premier et second degrés selon les dernières parutions officielles de 2025 portant sur l'année 2024 ([data.education.gouv](#))

## Villes autour de Ecquetot

Ville	Habitants	Superficie	Pop densité	Pop active	Taux chômage	Revenu moyen	Prix immobilier
Couvains	562	15 km <sup>2</sup>	37 h/km <sup>2</sup>	47.9%	2.8%	22 610 €/an	1 054 €/m <sup>2</sup>
Daubeuf-la-Campagne (1 avis)	245	6 km <sup>2</sup>	41 h/km <sup>2</sup>	47.8%	2.9%	24 860 €/an	1 661 €/m <sup>2</sup>
Venon (1 avis)	389	5 km <sup>2</sup>	78 h/km <sup>2</sup>	54.2%	3.1%	24 890 €/an	1 507 €/m <sup>2</sup>
Cesseville	440	6 km <sup>2</sup>	73 h/km <sup>2</sup>	54.8%	3.4%	25 210 €/an	1 210 €/m <sup>2</sup>
Villettes	169	6 km <sup>2</sup>	28 h/km <sup>2</sup>	52.7%	3%	24 370 €/an	1 978 €/m <sup>2</sup>
Saint-Aubin-d'Écrosville	759	14 km <sup>2</sup>	54 h/km <sup>2</sup>	47.2%	3%	24 400 €/an	1 819 €/m <sup>2</sup>
Criquebeuf-la-Campagne	350	7 km <sup>2</sup>	50 h/km <sup>2</sup>	53.7%	2%	25 940 €/an	1 254 €/m <sup>2</sup>
Feuguerolles	167	8 km <sup>2</sup>	21 h/km <sup>2</sup>	48.5%	2.4%	26 740 €/an	NC
Marbeuf	491	8 km <sup>2</sup>	61 h/km <sup>2</sup>	48.7%	3.3%	23 210 €/an	1 936 €/m <sup>2</sup>
Quatremare	450	6 km <sup>2</sup>	75 h/km <sup>2</sup>	50%	2.4%	24 360 €/an	1 335 €/m <sup>2</sup>
Hectomare	220	2 km <sup>2</sup>	110 h/km <sup>2</sup>	55%	5%	26 210 €/an	1 710 €/m <sup>2</sup>
Surtauville	489	4 km <sup>2</sup>	122 h/km <sup>2</sup>	53.8%	3.5%	26 710 €/an	1 881 €/m <sup>2</sup>
Crestot	544	6 km <sup>2</sup>	91 h/km <sup>2</sup>	58.1%	3.7%	24 180 €/an	1 907 €/m <sup>2</sup>
Mandeville	356	3 km <sup>2</sup>	119 h/km <sup>2</sup>	45.5%	3.9%	25 950 €/an	1 917 €/m <sup>2</sup>
Écauville	116	3 km <sup>2</sup>	39 h/km <sup>2</sup>	44%	5.2%	23 570 €/an	2 857 €/m <sup>2</sup>

bien-dans-ma-ville.fr



# Vous aimez votre ville ? Notez-la !

Et faites-nous part de vos remarques constructives



Avec

**BIEN** dans ma **VILLE** 