



Version web

Ville de Écouis

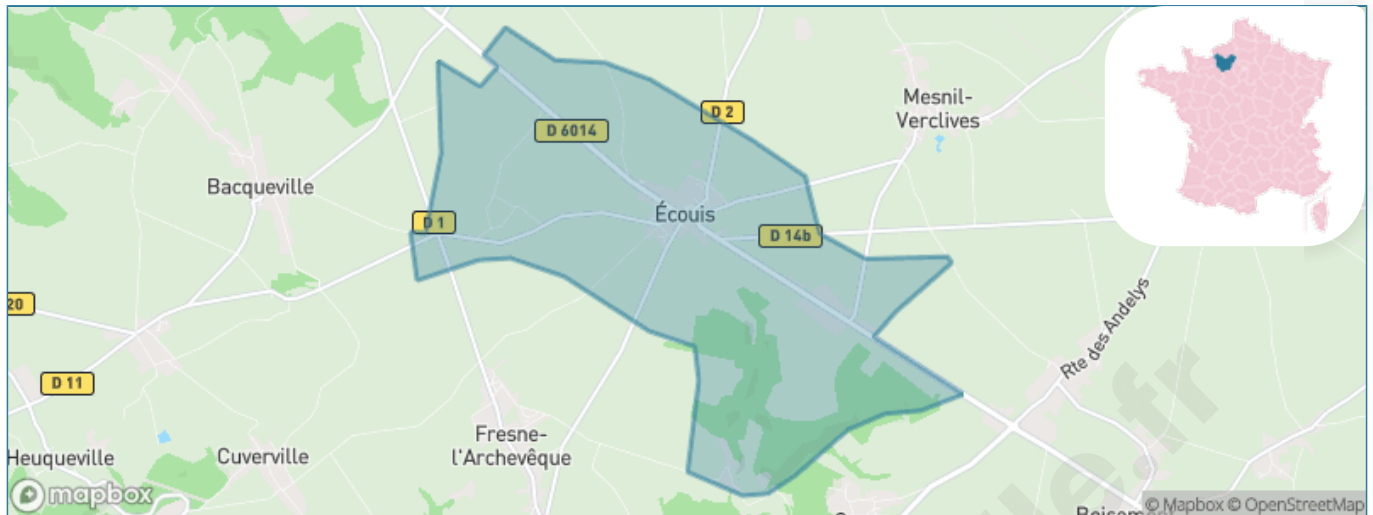
Présenté par

BIEN dans
ma **VILLE** 

Sommaire

Situation géographique	3
Statistiques sur la population	4
Evolution du nombre d'habitants	4
Tranche d'âge	5
0-14 ans	5
15-29 ans	5
30-44 ans	5
45-59 ans	5
60-74 ans	5
75-89 ans	5
90 ans et +	5
Activité professionnelle	5
Agriculteurs	5
Artisans, Commerçants	5
Cadres et sup.	5
Professions intermédiaires	5
Employé	5
Ouvrier	5
Retraité	5
Autres	5
Niveau de diplôme	6
Sans diplôme ou CEP	6
Brevet, BEPC, DNB	6
CAP-BEP ou équivalent	6
BAC ou équivalent	6
BAC+2	6
BAC+3 ou +4	6
BAC+5 ou plus	6
Composition des ménages	6
Couple sans enfant	6
Couple avec enfant(s)	6
Famille monoparentale	6
Colocation / Autre	6
Personnes seules	6
Profils électoraux	7
Premier tour	7
Sécurité	8
Evolution du nombre d'infractions	8
Pour comparer	9
Services à la population	10
Commerce	10
Éducation	10
Villes autour de Écouis	12

Situation géographique



i Informations clés

- **Région** : Normandie
- **Département** : Eure
- **Code postal** : 27440
- **Superficie** : 13 km²



Statistiques sur la population



Nombre d'habitants

863



Age moyen

45 ans



Pop active

39.2%



Taux chômage

8.9%



Pop densité

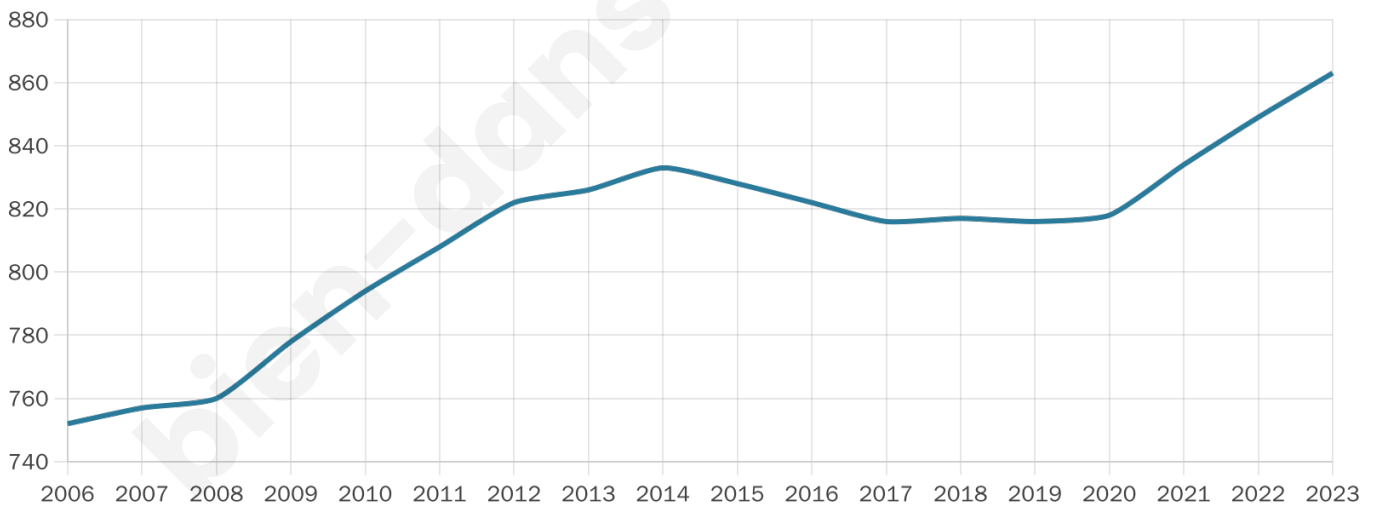
66 h/km²



Revenu moyen

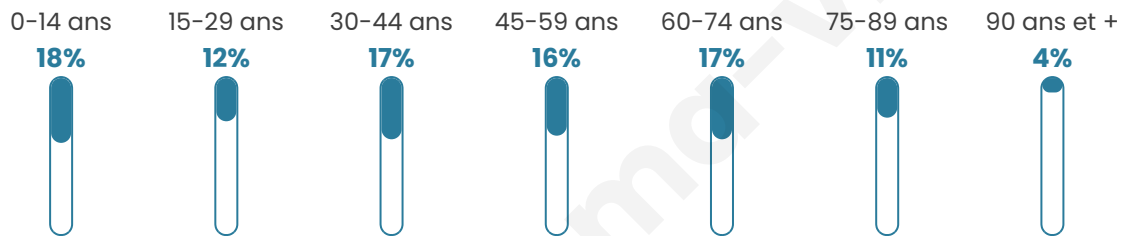
21 730 €/an

Evolution du nombre d'habitants

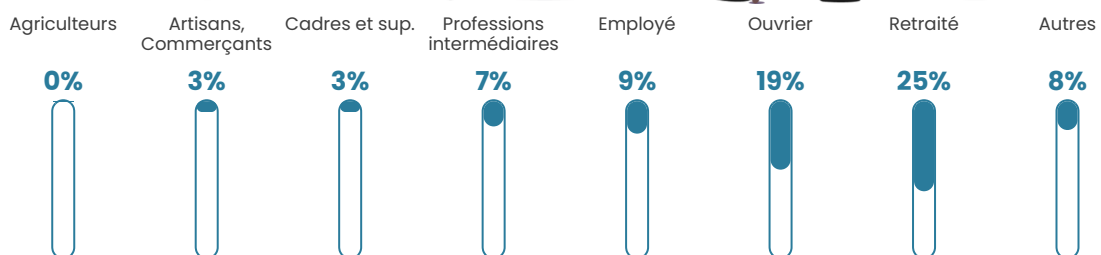


Sources : Institut national de la statistique et des études économiques (insee) selon Les dernières parutions officielles de 2024 portant sur les années 2020, 2021 et 2022.

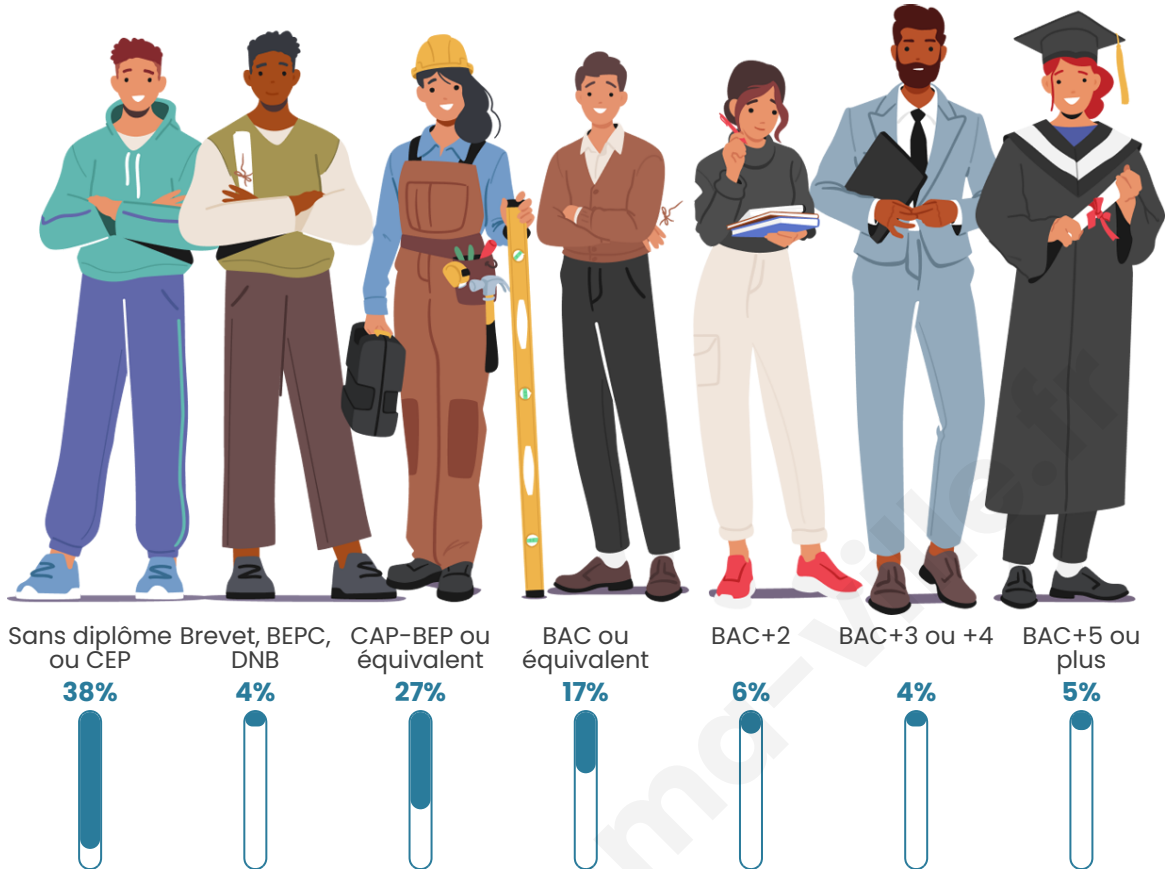
Tranche d'âge




Activité professionnelle



Niveau de diplôme



Composition des ménages





Profils électoraux

Premier tour

	Marine LE PEN	45.39 %
	Emmanuel MACRON	15.71 %
	Jean-Luc MÉLENCHON	13.72 %
	Valérie PÉCRESSÉ	6.98 %
	Éric ZEMMOUR	4.99 %
	Nicolas DUPONT-AIGNAN	3.24 %
	Jean LASSALLE	2.49 %
	Yannick JADOT	2.49 %
	Fabien ROUSSEL	2.00 %
	Anne HIDALGO	1.75 %
	Philippe POUTOU	0.75 %
	Nathalie ARTHAUD	0.50 %

Second tour

	Emmanuel MACRON	32,96 %
	Marine LE PEN	67,04 %

530 inscrits

Participation : 75.66%

Votes blancs : 8.48%

Votes nuls : 1.5%

530 inscrits

Participation : 76.6%

Votes blancs : 0.99%

Votes nuls : 0.25%

Sécurité



Agressions physiques / sexuelles

0



Cambriolages

0



Vols / dégradations

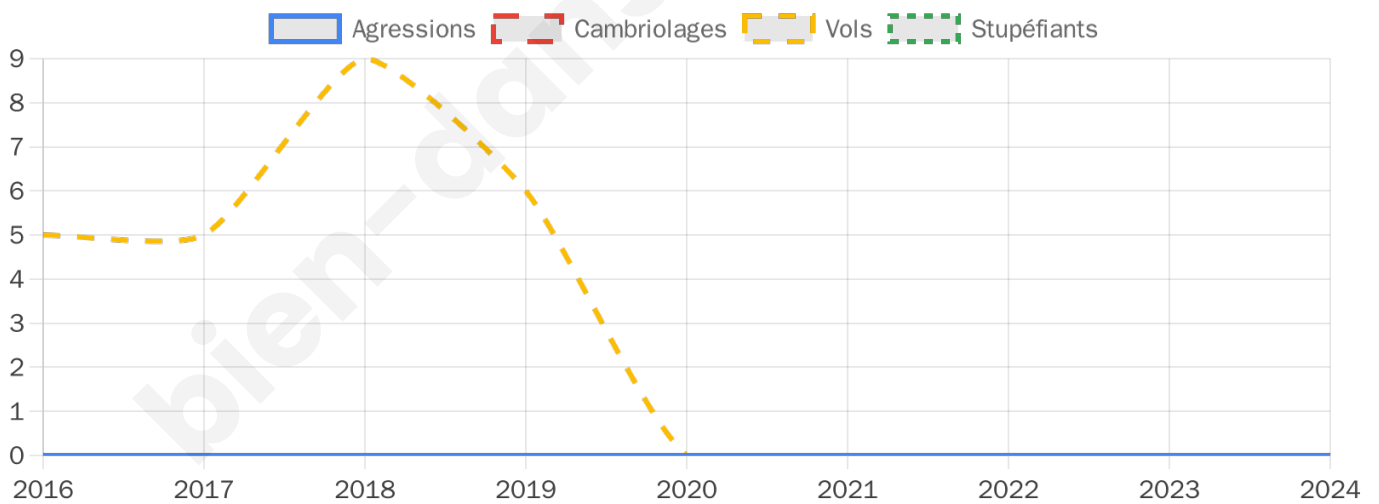
0



Stupéfiants

0

Evolution du nombre d'infractions



Pour comparer

(en proportion du nombre d'habitants)



Sources : Bases statistiques communale, départementale et régionale de la délinquance enregistrée par la police et la gendarmerie nationales selon les dernières parutions officielles de 2025 portant sur l'année 2024 ([data.gouv](https://data.gouv.fr)).

Agressions physiques / sexuelles : Violences sexuelles, coups et blessures volontaires intrafamiliaux, coups et blessures volontaires, autres coups, blessures volontaires et vols violents sans arme.

Cambriolages : Cambriolages de logements.

Vols : Vols avec armes, vols d'accessoires sur véhicules, vols dans les véhicules, vols de véhicules, vols sans violence contre des personnes, destructions, dégradations volontaires et escroqueries.

Stupéfiants : Trafic de stupéfiants dont (AFD) et usage de stupéfiants.

Services à la population



Commerce

Hypermarché	X <u>Val-de-Reuil</u> 17km
Supermarché	X <u>Charleval</u> 7km
Superette	X <u>Fleury-sur-Andelle</u> 8km
Boulangerie	X <u>Frenelles-en-Vexin</u> 4km
Boucherie	X <u>Charleval</u> 7km
Restaurant	X <u>Puchay</u> 6km
Garage	2
Station-service	X <u>Charleval</u> 7km
Banque	X <u>Charleval</u> 7km
La poste	X <u>Les Andelys</u> 7km
Coiffeur	1
Tabac	X <u>Les Andelys</u> 8km
Bars / discothèque	1
Bibliothèque	X <u>Val-de-Reuil</u> 17km
Cinéma	X <u>Les Andelys</u> 8km
Vétérinaire	X <u>Farceaux</u> 7km



Santé

Pharmacie	1
Hôpital	X <u>Louviers</u> 22km
Laboratoire d'analyses médicales	X <u>Les Andelys</u> 8km
Etablissement pour handicapé	2
EHPA	1
Médecin	X <u>Charleval</u> 7km
Dentiste	X <u>Fleury-sur-Andelle</u> 7km
Chirurgien	X <u>Muids</u> 13km
Dermatologue	X <u>Le Mesnil-Esnard</u> 23km
Anesthésiste	X <u>Rouen</u> 27km
Gastro-entérologue	X <u>Louviers</u> 23km
Gynécologue	X <u>Belbeuf</u> 22km
Cancérologue	X <u>Rouen</u> 27km
Neurologue	X <u>Belbeuf</u> 22km
Ophthalmologue	X <u>Muids</u> 15km
ORL	X <u>Le Mesnil-Esnard</u> 23km
Cardiologue	X <u>Muids</u> 13km
Pédiatre	X <u>Belbeuf</u> 22km
Pneumologue	X <u>Vernon</u> 26km
Psychologue	X <u>Les Damps</u> 18km
Radiologue	X <u>Charleval</u> 7km
Rhumatologue	X <u>Rouen</u> 27km
Sage-femme	X <u>Charleval</u> 7km



Éducation

Crèche	X <u>Frenelles-en-Vexin</u> 6km
Ecole maternelle Public	X <u>Val d'Orger</u> 4km
Ecole maternelle Privé	X <u>Noyers</u> 20km
Ecole primaire Public	1
Ecole primaire Privé	X <u>Les Andelys</u> 9km
Collège Public	X <u>Fleury-sur-Andelle</u> 8km
Collège Privé	X <u>Louviers</u> 22km
Lycée Public	X <u>Les Andelys</u> 7km
Lycée Privé	X <u>La Motte-Servolex</u> 12km

Sources : Base Sirene des entreprises et de leurs établissements selon les dernières parutions officielles de 2025 portant sur l'année 2024 ([data.gouv](https://data.gouv.fr)). Liste, localisation et tarifs des professionnels de santé selon les dernières parutions officielles de 2025 portant sur l'année 2024 ([opendatasoft](https://opendatasoft.com)) et FINESS Extraction du Fichier des établissements selon les dernières parutions officielles de 2025 portant sur l'année 2024 ([data.gouv](https://data.gouv.fr)). Adresse et géolocalisation des établissements d'enseignement du premier et second degrés selon les

bien-dans-ma-ville.fr

Villes autour de Écouis

Ville	Habitants	Superficie	Pop densité	Pop active	Taux chômage	Revenu moyen	Prix immobilier
Mesnil-Verclives (1 avis)	290	10 km ²	29 h/km ²	57.9%	4.5%	23 780 €/an	1 689 €/m ²
Touffréville	334	10 km ²	33 h/km ²	50.6%	2.4%	23 850 €/an	1 637 €/m ²
Lisors	290	10 km ²	29 h/km ²	54.1%	7.9%	23 320 €/an	1 385 €/m ²
Frenelles-en-Vexin	1 686	29 km ²	58 h/km ²	48.3%	4.7%	23 050 €/an	1 550 €/m ²
Bacqueville (1 avis)	614	11 km ²	56 h/km ²	52%	4.7%	22 740 €/an	1 015 €/m ²
Coudray	216	7 km ²	31 h/km ²	48.1%	7.9%	21 110 €/an	940 €/m ²
Ménesqueville	485	4 km ²	121 h/km ²	52.8%	3.7%	23 010 €/an	1 878 €/m ²
Rosay-sur-Lieure	516	8 km ²	65 h/km ²	47.1%	3.7%	22 760 €/an	1 115 €/m ²
Cuverville	248	6 km ²	41 h/km ²	51.2%	5.6%	22 380 €/an	1 447 €/m ²
Val d'Orger	986	11 km ²	90 h/km ²	49.5%	3.4%	22 970 €/an	1 269 €/m ²
Saussay-la-Campagne	528	5 km ²	106 h/km ²	51.7%	7.2%	21 000 €/an	1 569 €/m ²
Houville-en-Vexin	232	8 km ²	29 h/km ²	47%	5.6%	21 760 €/an	1 398 €/m ²
Charleval	1 701	14 km ²	122 h/km ²	44.6%	6.2%	21 710 €/an	2 113 €/m ²
Noyers	257	5 km ²	51 h/km ²	37%	2.7%	24 220 €/an	1 669 €/m ²
Suzay	343	4 km ²	86 h/km ²	51.6%	7.3%	21 890 €/an	1 874 €/m ²

bien-dans-ma-ville.fr



Vous aimez votre ville ? Notez-la !

Et faites-nous part de vos remarques constructives



Avec

BIEN dans ma **VILLE** 