



Version web

Ville de Écollemont

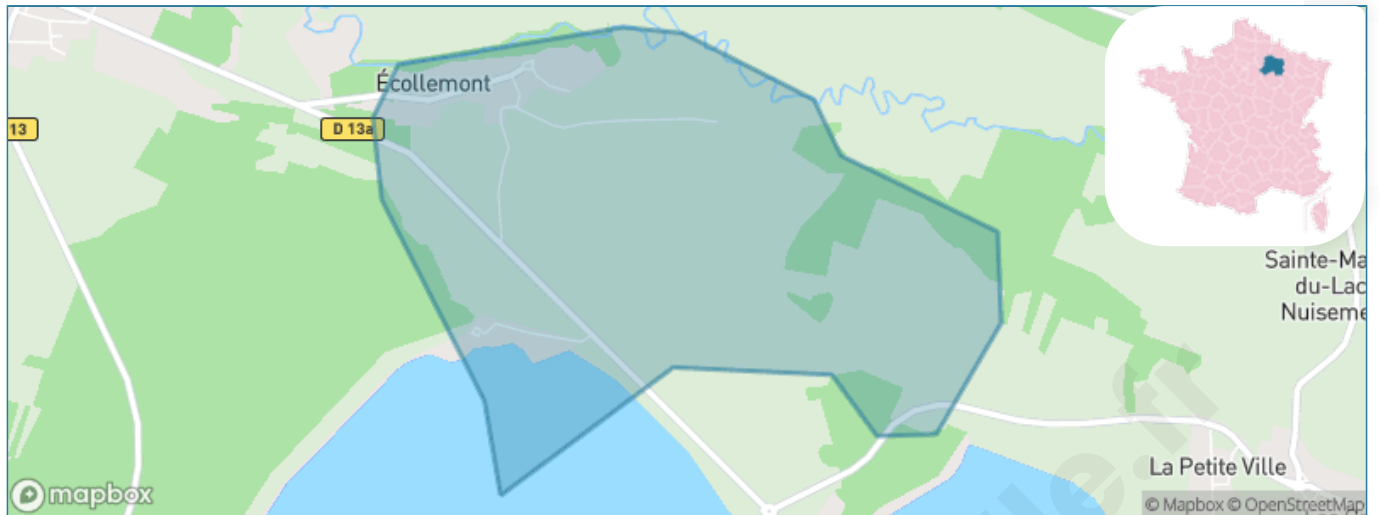
Présenté par

BIEN dans
ma **VILLE** 

Sommaire

Situation géographique	3
Statistiques sur la population	4
Evolution du nombre d'habitants	4
Tranche d'âge	5
0-14 ans	5
15-29 ans	5
30-44 ans	5
45-59 ans	5
60-74 ans	5
75-89 ans	5
90 ans et +	5
Activité professionnelle	5
Agriculteurs	5
Artisans, Commerçants	5
Cadres et sup.	5
Professions intermédiaires	5
Employé	5
Ouvrier	5
Retraité	5
Autres	5
Niveau de diplôme	6
Sans diplôme ou CEP	6
Brevet, BEPC, DNB	6
CAP-BEP ou équivalent	6
BAC ou équivalent	6
BAC+2	6
BAC+3 ou +4	6
BAC+5 ou plus	6
Composition des ménages	6
Couple sans enfant	6
Couple avec enfant(s)	6
Famille monoparentale	6
Colocation / Autre	6
Personnes seules	6
Profils électoraux	7
Premier tour	7
Sécurité	9
Evolution du nombre d'infractions	9
Pour comparer	10
Services à la population	11
Commerce	11
Éducation	11
Villes autour de Écollemont	12

Situation géographique



i Informations clés

- **Région** : Grand Est
- **Département** : Marne
- **Code postal** : 51290
- **Superficie** : 2 km²



Marne
LE DÉPARTEMENT

Statistiques sur la population



Nombre d'habitants

64



Age moyen

50 ans



Pop active

40.6%



Taux chômage

8.3%



Pop densité

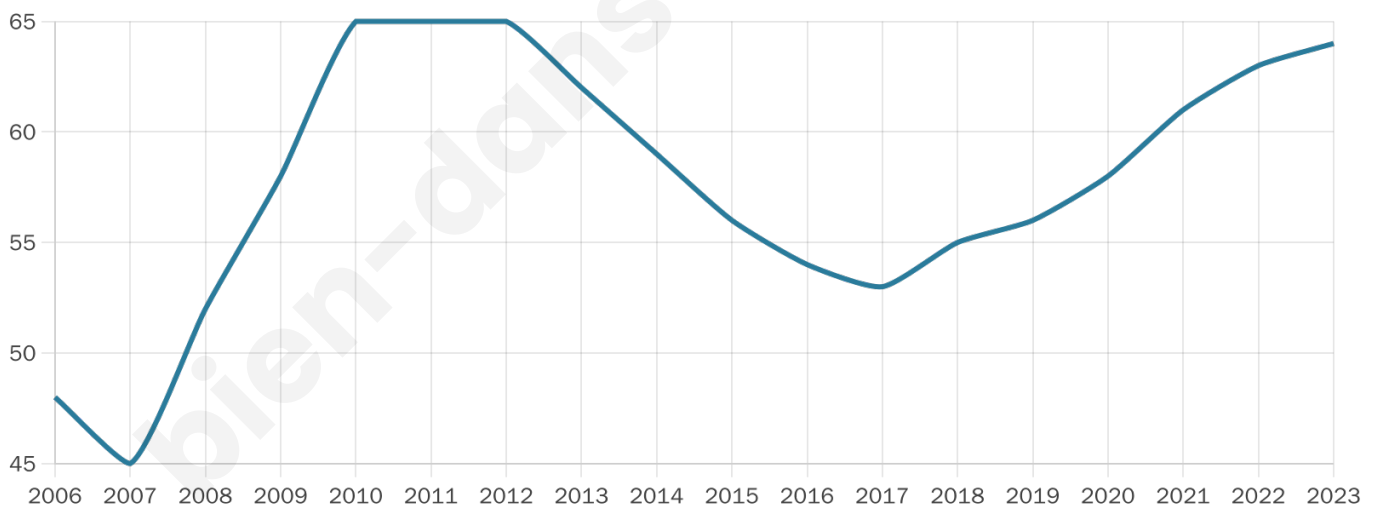
32 h/km²



Revenu moyen

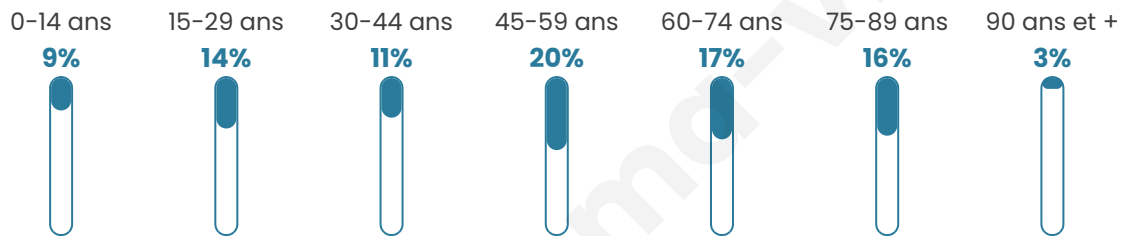
NC

Evolution du nombre d'habitants

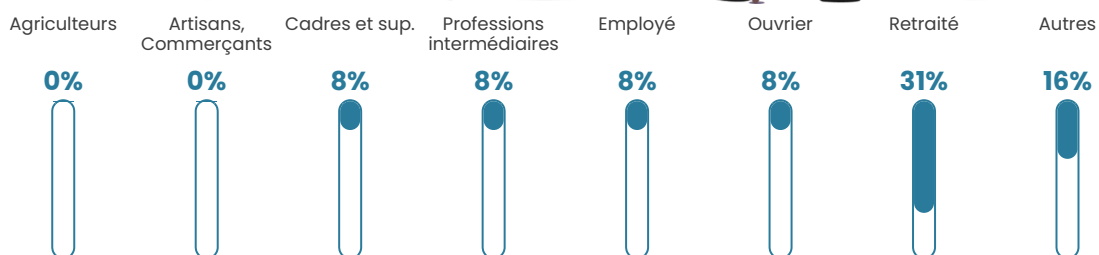


Sources : Institut national de la statistique et des études économiques (insee) selon Les dernières parutions officielles de 2024 portant sur les années 2020, 2021 et 2022.


Tranche d'âge



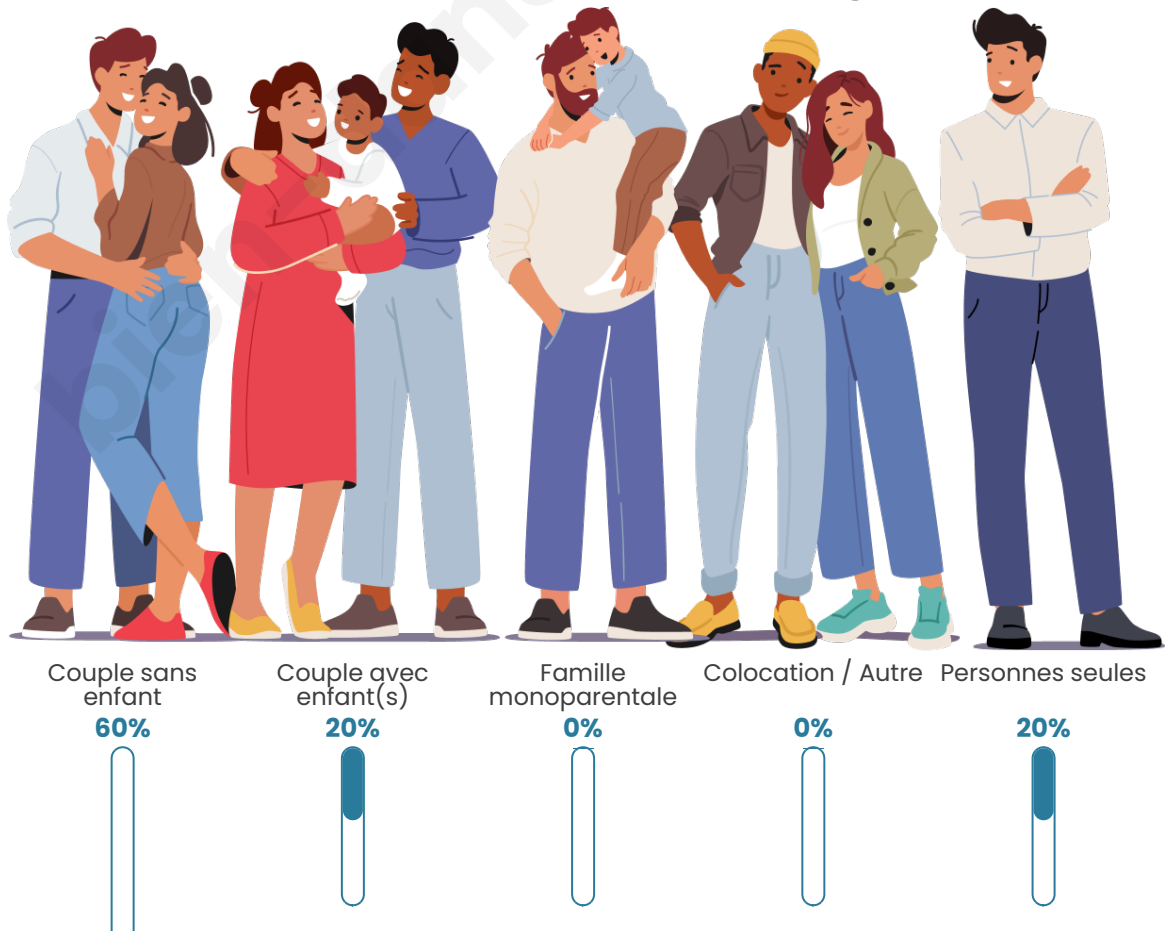
Activité professionnelle



Niveau de diplôme



Composition des ménages





Profils électoraux

Premier tour



Emmanuel
MACRON 42.55 %



Marine LE PEN 38.30 %



Éric ZEMMOUR 10.64 %



Fabien ROUSSEL 2.13 %



Jean LASSALLE 2.13 %



Jean-Luc
MÉLENCHON 2.13 %



Philippe POUTOU 2.13 %



Nathalie ARTHAUD 0.00 %



Anne HIDALGO 0.00 %



Yannick JADOT 0.00 %



Valérie PÉCRESSE 0.00 %



Nicolas DUPONT-
AIGNAN 0.00 %

53 inscrits

Participation : 90.57%

Votes blancs : 2.08%

Votes nuls : 0.00%

Second tour



Emmanuel
MACRON

46,67 %



Marine LE PEN

53,33 %

53 inscrits

Participation : 90.57%

Votes blancs : 4.17%

Votes nuls : 2.08%

bien-dans-ma-ville.fr

Sécurité



Agressions physiques / sexuelles

0



Cambriolages

0



Vols / dégradations

0



Stupéfiants

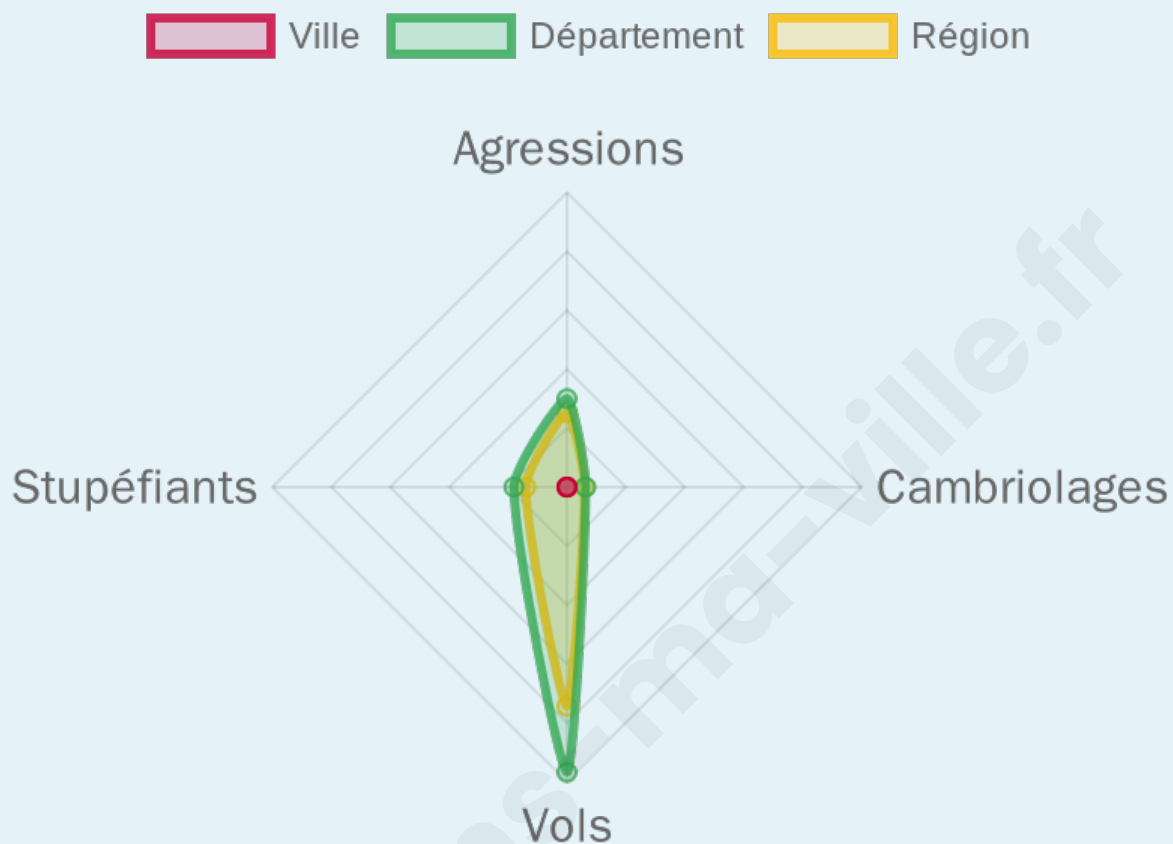
0

Evolution du nombre d'infractions



Pour comparer

(en proportion du nombre d'habitants)



Sources : Bases statistiques communale, départementale et régionale de la délinquance enregistrée par la police et la gendarmerie nationales selon les dernières parutions officielles de 2025 portant sur l'année 2024 ([data.gouv](https://data.gouv.fr)).

Agressions physiques / sexuelles : Violences sexuelles, coups et blessures volontaires intrafamiliaux, coups et blessures volontaires, autres coups, blessures volontaires et vols violents sans arme.

Cambriolages : Cambriolages de logements.

Vols : Vols avec armes, vols d'accessoires sur véhicules, vols dans les véhicules, vols de véhicules, vols sans violence contre des personnes, destructions, dégradations volontaires et escroqueries.

Stupéfiants : Trafic de stupéfiants dont (AFD) et usage de stupéfiants.

Services à la population



Commerce

Hypermarché	X Saint-Dizier 15km
Supermarché	X Frignicourt 15km
Superette	X Saint-Remy-en-Bouzemont-Saint-Genest-et-Isson 7km
Boulangerie	X Arrigny 2km
Boucherie	X Bailly-le-Franc 12km
Restaurant	X Arrigny 2km
Garage	X Saint-Remy-en-Bouzemont-Saint-Genest-et-Isson 6km
Station-service	X Hallignicourt 10km
Banque	X Éclaron-Braucourt-Sainte-Livière 10km
La poste	X Saint-Eulien 12km
Coiffeur	1
Tabac	X Éclaron-Braucourt-Sainte-Livière 10km
Bars / discothèque	X Sainte-Marie-du-Lac-Nuisement 2km
Bibliothèque	X Saint-Dizier 17km
Cinéma	X Saint-Dizier 16km
Vétérinaire	X Roybon 7km



Santé

Pharmacie	X Saint-Remy-en-Bouzemont-Saint-Genest-et-Isson 7km
Hôpital	X Vitry-le-François 15km
Laboratoire d'analyses médicales	X Saint-Dizier 15km
Etablissement pour handicapé	X Rives Dervoises 13km
EHPA	X Thiéblemont-Farémont 8km
Médecin	X Saint-Remy-en-Bouzemont-Saint-Genest-et-Isson 6km
Dentiste	X Planrupt 13km
Chirurgien	X Saint-Dizier 18km
Dermatologue	X Saint-Dizier 16km
Anesthésiste	X Saint-Martin-sur-le-Pré 49km
Gastro-entérologue	X Bar-sur-Aube 43km
Gynécologue	X Vitry-le-François 16km
Cancérologue	X Bezannes 86km
Neurologue	X Saint-Martin-sur-le-Pré 49km
Ophtalmologue	X Vitry-le-François 16km
ORL	X Vitry-le-François 15km
Cardiologue	X Frignicourt 14km
Pédiatre	X Bar-le-Duc 36km
Pneumologue	X Épernay 75km
Psychologue	X Saint-Dizier 16km
Radiologue	X Vitry-le-François 15km
Rhumatologue	X Vitry-le-François 16km
Sage-femme	X Saint-Remy-en-Bouzemont-Saint-Genest-et-Isson 6km



Éducation

Crèche	X Larzicourt 3km
Ecole maternelle Public	X Saint-Eulien 13km
Ecole maternelle Privé	X Domrémy-la-Pucelle 72km
Ecole primaire Public	X Saint-Remy-en-Bouzemont-Saint-Genest-et-Isson 7km
Ecole primaire Privé	X Saint-Dizier 15km
Collège Public	X Saint-Dizier 15km
Collège Privé	X Saint-Dizier 16km
Lycée Public	X Vitry-le-François 16km
Lycée Privé	X Saint-Dizier 16km

Sources : Base Sirene des entreprises et de leurs établissements selon les dernières parutions officielles de 2025 portant sur l'année 2024 ([data.gouv](#)). Liste, localisation et tarifs des professionnels de santé selon les dernières parutions officielles de 2025 portant sur l'année 2024 ([opendatasoft](#)) et FINISS Extraction du Fichier des établissements selon les dernières parutions officielles de 2025 portant sur l'année 2024 ([data.gouv](#)). Adresse et géolocalisation des établissements d'enseignement du premier et second degrés selon les dernières parutions officielles de 2025 portant sur l'année 2024 ([data.education.gouv](#))

Villes autour de Écollemont

Ville	Habitants	Superficie	Pop densité	Pop active	Taux chômage	Revenu moyen	Prix immobilier
Arrigny	227	16 km ²	14 h/km ²	46.7%	3.5%	23 670 €/an	865 €/m ²
Larzicourt	269	16 km ²	17 h/km ²	42.4%	4.1%	23 100 €/an	983 €/m ²
Sainte-Marie-du-Lac-Nuisement	277	17 km ²	16 h/km ²	41.5%	4.7%	25 120 €/an	NC
Hauteville	230	10 km ²	23 h/km ²	48.7%	3.9%	21 320 €/an	1 050 €/m ²
Isle-sur-Marne	96	5 km ²	19 h/km ²	45.8%	4.2%	NC	NC
Orconte	365	13 km ²	28 h/km ²	47.1%	4.1%	22 180 €/an	878 €/m ²
Landricourt	130	5 km ²	26 h/km ²	46.9%	1.5%	23 710 €/an	1 120 €/m ²
Saint-Remy-en-Bouzemont-Saint-Genest-et-Isson	470	21 km ²	22 h/km ²	46.8%	5.3%	21 510 €/an	940 €/m ²
Giffaumont-Champaubert	287	28 km ²	10 h/km ²	36.2%	4.2%	23 690 €/an	NC
Moncetz-l'Abbaye	88	7 km ²	13 h/km ²	45.5%	3.4%	NC	NC
Sapignicourt (1 avis)	365	4 km ²	91 h/km ²	40.5%	6%	20 500 €/an	873 €/m ²
Thiéblemont-Farémont	513	9 km ²	57 h/km ²	37%	3.1%	22 590 €/an	NC
Ambrières	210	10 km ²	21 h/km ²	52.4%	6.7%	24 720 €/an	1 301 €/m ²
Heiltz-le-Hutier	233	10 km ²	23 h/km ²	49.4%	5.6%	23 810 €/an	NC

Ville	Habitants	Superficie	Pop densité	Pop active	Taux chômage	Revenu moyen	Prix immobilier
Châtillon-sur-Broué	90	6 km ²	15 h/km ²	42.2%	5.6%	NC	NC

bien-dans-ma-ville.fr

bien-dans-ma-ville.fr



Vous aimez votre ville ? Notez-la !

Et faites-nous part de vos remarques constructives



Avec

BIEN dans ma **VILLE** 