



Version web

Ville de Écoche

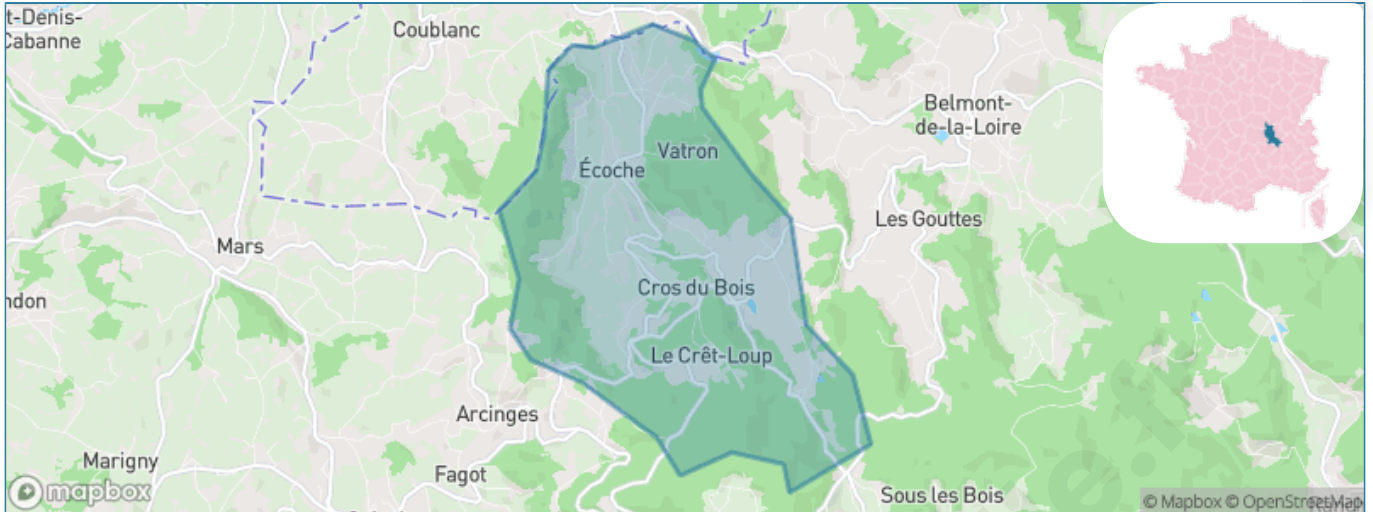
Présenté par

BIEN dans
ma **VILLE** 

Sommaire

Situation géographique	3
Statistiques sur la population	4
Evolution du nombre d'habitants	4
Tranche d'âge	5
0-14 ans	5
15-29 ans	5
30-44 ans	5
45-59 ans	5
60-74 ans	5
75-89 ans	5
90 ans et +	5
Activité professionnelle	5
Agriculteurs	5
Artisans, Commerçants	5
Cadres et sup.	5
Professions intermédiaires	5
Employé	5
Ouvrier	5
Retraité	5
Autres	5
Niveau de diplôme	6
Sans diplôme ou CEP	6
Brevet, BEPC, DNB	6
CAP-BEP ou équivalent	6
BAC ou équivalent	6
BAC+2	6
BAC+3 ou +4	6
BAC+5 ou plus	6
Composition des ménages	6
Couple sans enfant	6
Couple avec enfant(s)	6
Famille monoparentale	6
Colocation / Autre	6
Personnes seules	6
Profils électoraux	7
Premier tour	7
Sécurité	8
Evolution du nombre d'infractions	8
Pour comparer	9
Services à la population	10
Commerce	10
Éducation	10
Villes autour de Écoche	11

Situation géographique



i Informations clés

- **Région** : Auvergne-Rhône-Alpes
- **Département** : Loire
- **Code postal** : 42670
- **Superficie** : 11 km²



Loire
LE DÉPARTEMENT

Statistiques sur la population



Nombre d'habitants

525



Age moyen

44 ans



Pop active

41.7%



Taux chômage

6.5%



Pop densité

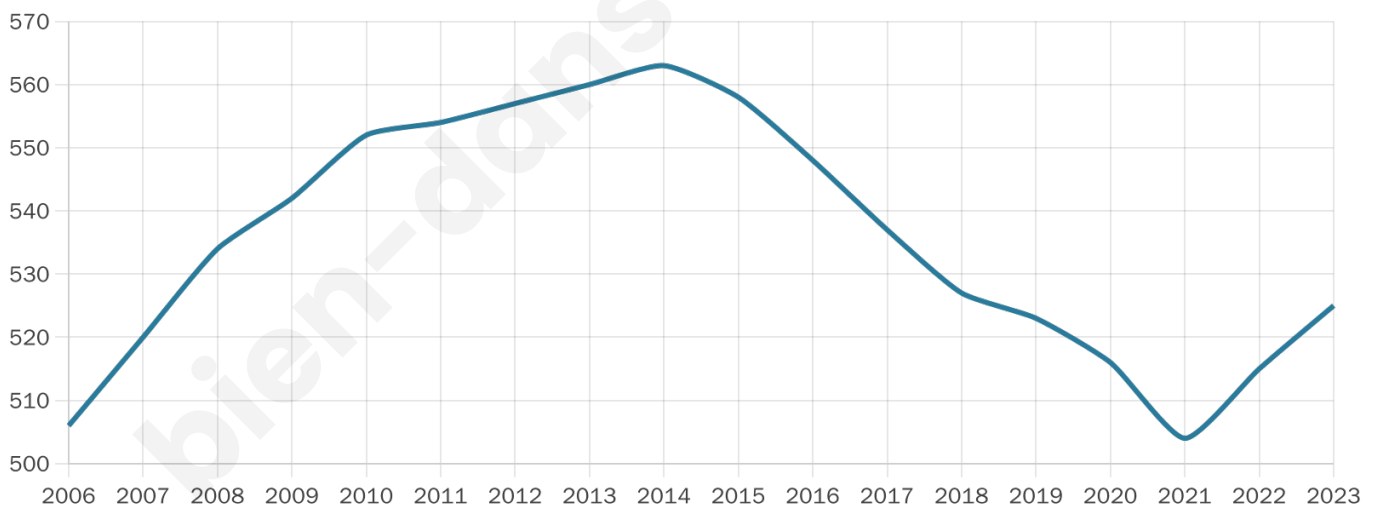
48 h/km²



Revenu moyen

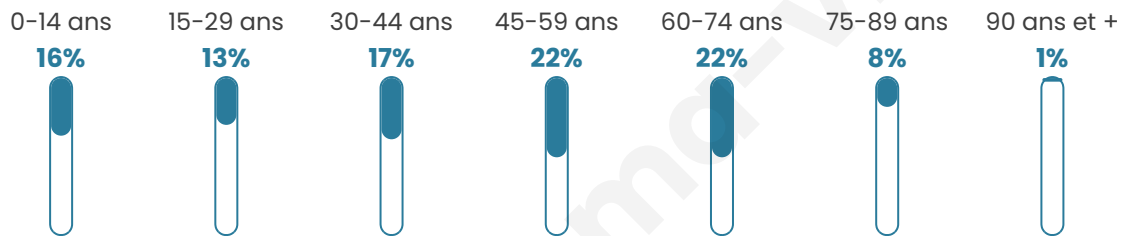
22 340 €/an

Evolution du nombre d'habitants

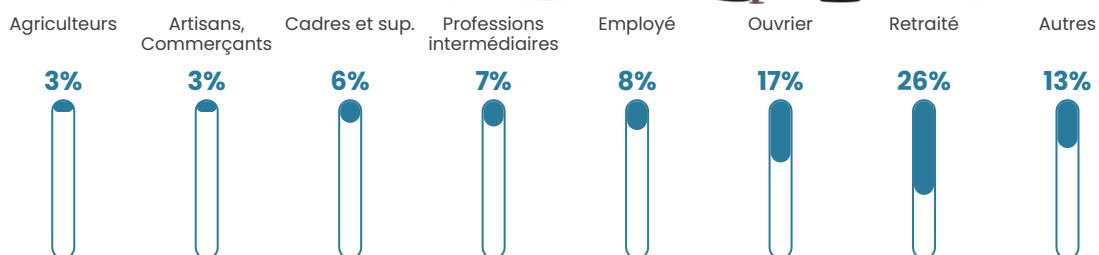


Sources : Institut national de la statistique et des études économiques (insee) selon Les dernières parutions officielles de 2024 portant sur les années 2020, 2021 et 2022.


Tranche d'âge




Activité professionnelle



Niveau de diplôme






Composition des ménages



Profils électoraux



Premier tour

	Marine LE PEN	26.06 %
	Emmanuel MACRON	24.55 %
	Jean-Luc MÉLENCHON	15.45 %
	Éric ZEMMOUR	10.61 %
	Jean LASSALLE	6.67 %
	Yannick JADOT	4.24 %
	Fabien ROUSSEL	2.73 %
	Valérie PÉCRESSE	2.73 %
	Nicolas DUPONT-AIGNAN	2.73 %
	Philippe POUTOU	1.82 %
	Nathalie ARTHAUD	1.21 %
	Anne HIDALGO	1.21 %

430 inscrits

Participation : 79.3%
Votes blancs : 1.47%
Votes nuls : 1.76%

Second tour

	Emmanuel MACRON	45,2 %
	Marine LE PEN	54,8 %

430 inscrits

Participation : 76.74%
Votes blancs : 10%
Votes nuls : 4.85%

Sécurité



Agressions physiques / sexuelles

0



Cambriolages

0



Vols / dégradations

0



Stupéfiants

0

Evolution du nombre d'infractions



Pour comparer

(en proportion du nombre d'habitants)



Sources : Bases statistiques communale, départementale et régionale de la délinquance enregistrée par la police et la gendarmerie nationales selon les dernières parutions officielles de 2025 portant sur l'année 2024 ([data.gouv](https://data.gouv.fr)).

Agressions physiques / sexuelles : Violences sexuelles, coups et blessures volontaires intrafamiliaux, coups et blessures volontaires, autres coups, blessures volontaires et vols violents sans arme.

Cambriolages : Cambriolages de logements.

Vols : Vols avec armes, vols d'accessoires sur véhicules, vols dans les véhicules, vols de véhicules, vols sans violence contre des personnes, destructions, dégradations volontaires et escroqueries.

Stupéfiants : Trafic de stupéfiants dont (AFD) et usage de stupéfiants.

Services à la population



Commerce

Hypermarché	X Saint-Nizier-sous-Charlieu 11km
Supermarché	X Cours-la-Ville 6km
Superette	X Cuinzier 4km
Boulangerie	X Arcinges 2km
Boucherie	X Belmont-de-la-Loire 5km
Restaurant	1
Garage	X Coublanc 3km
Station-service	X Cours-la-Ville 6km
Banque	X Belmont-de-la-Loire 4km
La poste	X Coublanc 4km
Coiffeur	X Coublanc 3km
Tabac	X Belmont-de-la-Loire 4km
Bars / discothèque	X Coublanc 3km
Bibliothèque	X Cours-la-Ville 5km
Cinéma	X Chauffailles 6km
Vétérinaire	X Le Cergne 4km



Santé

Pharmacie	X Belmont-de-la-Loire 4km
Hôpital	X La Clayette 15km
Laboratoire d'analyses médicales	X Chauffailles 7km
Etablissement pour handicapé	X Chauffailles 6km
EHPA	X Coublanc 3km
Médecin	X Cours-la-Ville 6km
Dentiste	X Belmont-de-la-Loire 4km
Chirurgien	X Bois-Sainte-Marie 20km
Dermatologue	X Charlieu 10km
Anesthésiste	X Roanne 22km
Gastro-entérologue	X Roanne 23km
Gynécologue	X Lamure-sur-Azergues 18km
Cancérologue	X Mâcon 44km
Neurologue	X Roanne 20km
Ophthalmologue	X Roanne 21km
ORL	X Roanne 21km
Cardiologue	X Chauffailles 7km
Pédiatre	X Vougy 15km
Pneumologue	X Cours-la-Ville 6km
Psychologue	X Lamure-sur-Azergues 18km
Radiologue	X Roanne 21km
Rhumatologue	X Roanne 20km
Sage-femme	X Chauffailles 7km



Éducation

Crèche	1
Ecole maternelle Public	X Cours-la-Ville 6km
Ecole maternelle Privé	X Lyon 59km
Ecole primaire Public	1
Ecole primaire Privé	X Cuinzier 4km
Collège Public	X Cours-la-Ville 6km
Collège Privé	X Cours-la-Ville 6km
Lycée Public	X Charlieu 10km
Lycée Privé	X Charlieu 10km

Sources : Base Sirene des entreprises et de leurs établissements selon les dernières parutions officielles de 2025 portant sur l'année 2024 ([data.gouv](#)). Liste, localisation et tarifs des professionnels de santé selon les dernières parutions officielles de 2025 portant sur l'année 2024 ([opendatasoft](#)) et FINISS Extraction du Fichier des établissements selon les dernières parutions officielles de 2025 portant sur l'année 2024 ([data.gouv](#)). Adresse et géolocalisation des établissements d'enseignement du premier et second degrés selon les dernières parutions officielles de 2025 portant sur l'année 2024 ([data.education.gouv](#))

Villes autour de Écoche

Ville	Habitants	Superficie	Pop densité	Pop active	Taux chômage	Revenu moyen	Prix immobilier
Coublanc (1 avis)	838	8 km ²	105 h/km ²	41.8%	3.1%	21 500 €/an	999 €/m ²
Arcinges	216	3 km ²	72 h/km ²	53.7%	4.2%	22 400 €/an	887 €/m ²
Cuinzier (1 avis)	707	5 km ²	141 h/km ²	47.9%	3.7%	21 780 €/an	947 €/m ²
Saint-Igny-de-Roche	789	7 km ²	113 h/km ²	45.5%	3%	21 440 €/an	968 €/m ²
Le Cergne	622	5 km ²	124 h/km ²	50.6%	3.5%	24 150 €/an	976 €/m ²
Mars	555	12 km ²	46 h/km ²	47.6%	2.2%	22 040 €/an	1 014 €/m ²
Belmont-de-la-Loire	1 410	23 km ²	61 h/km ²	41.6%	3.7%	21 760 €/an	972 €/m ²
Maizilly	317	5 km ²	63 h/km ²	45.7%	3.8%	20 870 €/an	900 €/m ²
Sevelinges	646	8 km ²	81 h/km ²	45.8%	3.4%	23 070 €/an	1 111 €/m ²
Cours-la-Ville (1 avis)	4 306	33 km ²	130 h/km ²	40.1%	5.3%	21 050 €/an	1 034 €/m ²
Tancon	570	9 km ²	63 h/km ²	45.4%	3%	23 330 €/an	907 €/m ²
Chauffailles (7 avis)	3 638	22 km ²	165 h/km ²	36.8%	4.9%	20 460 €/an	1 038 €/m ²
Villers	602	5 km ²	120 h/km ²	47.3%	2.7%	22 030 €/an	1 109 €/m ²
Chandon	1 423	12 km ²	119 h/km ²	46.2%	2.5%	22 970 €/an	1 528 €/m ²
Saint-Denis-de-Cabanne (2 avis)	1 246	7 km ²	178 h/km ²	44.9%	3.5%	21 430 €/an	992 €/m ²

bien-dans-ma-ville.fr



Vous aimez votre ville ? Notez-la !

Et faites-nous part de vos remarques constructives



Avec

BIEN dans ma **VILLE** 