



Version web

Ville de Échemines

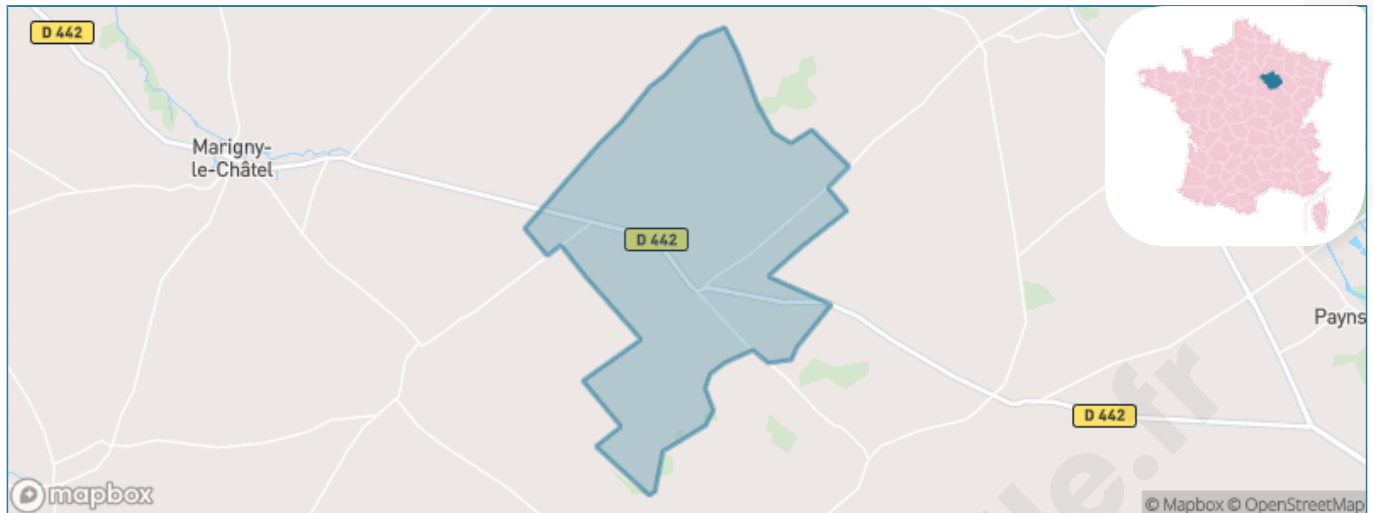
Présenté par

BIEN dans
ma **VILLE** 

Sommaire

| | |
|---|----|
| Situation géographique | 3 |
| Statistiques sur la population | 4 |
| Evolution du nombre d'habitants | 4 |
| Tranche d'âge | 5 |
| 0-14 ans | 5 |
| 15-29 ans | 5 |
| 30-44 ans | 5 |
| 45-59 ans | 5 |
| 60-74 ans | 5 |
| 75-89 ans | 5 |
| 90 ans et + | 5 |
| Activité professionnelle | 5 |
| Agriculteurs | 5 |
| Artisans, Commerçants | 5 |
| Cadres et sup. | 5 |
| Professions intermédiaires | 5 |
| Employé | 5 |
| Ouvrier | 5 |
| Retraité | 5 |
| Autres | 5 |
| Niveau de diplôme | 6 |
| Sans diplôme ou CEP | 6 |
| Brevet, BEPC, DNB | 6 |
| CAP-BEP ou équivalent | 6 |
| BAC ou équivalent | 6 |
| BAC+2 | 6 |
| BAC+3 ou +4 | 6 |
| BAC+5 ou plus | 6 |
| Composition des ménages | 6 |
| Couple sans enfant | 6 |
| Couple avec enfant(s) | 6 |
| Famille monoparentale | 6 |
| Colocation / Autre | 6 |
| Personnes seules | 6 |
| Profils électoraux | 7 |
| Premier tour | 7 |
| Sécurité | 8 |
| Evolution du nombre d'infractions | 8 |
| Pour comparer | 9 |
| Services à la population | 10 |
| Commerce | 10 |
| Éducation | 10 |
| Villes autour de Échemines | 12 |

Situation géographique



i Informations clés

- **Région** : Grand Est
- **Département** : Aube
- **Code postal** : 10350
- **Superficie** : 18 km²



Statistiques sur la population



Nombre d'habitants

82



Age moyen

44 ans



Pop active

48.8%



Taux chômage

9.3%



Pop densité

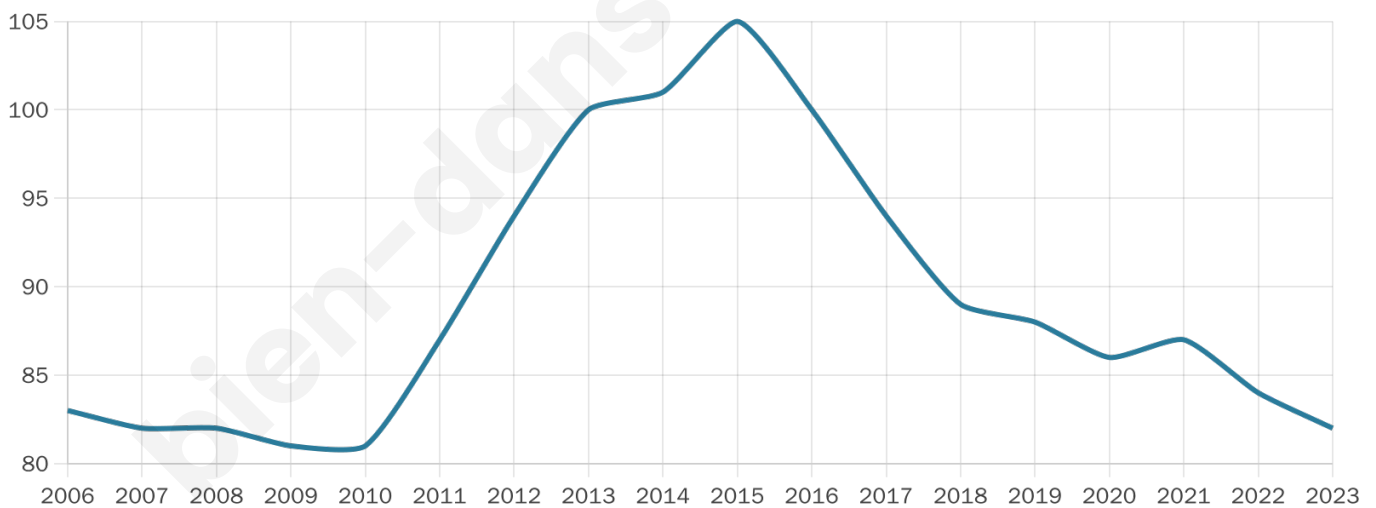
5 h/km²



Revenu moyen

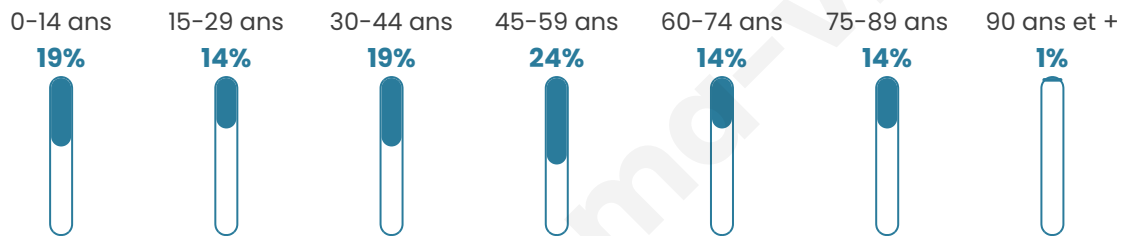
NC

Evolution du nombre d'habitants

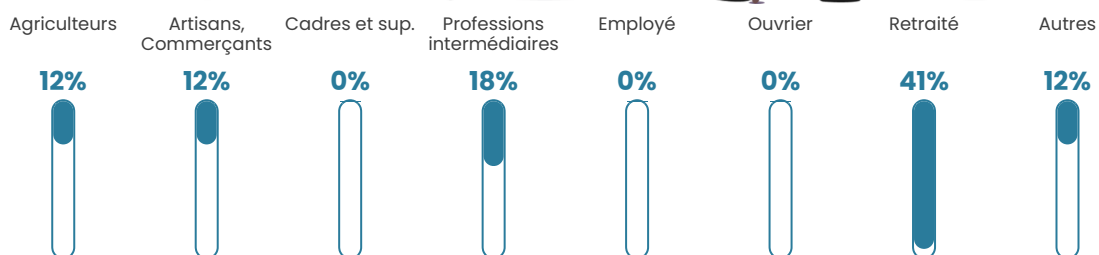


Sources : Institut national de la statistique et des études économiques (insee) selon Les dernières parutions officielles de 2024 portant sur les années 2020, 2021 et 2022.


Tranche d'âge




Activité professionnelle



Niveau de diplôme











Composition des ménages



Profils électoraux

Premier tour

| | | |
|---|---------------------------|---------|
|  | Emmanuel MACRON | 31.58 % |
|  | Valérie PÉCRESE | 17.54 % |
|  | Marine LE PEN | 15.79 % |
|  | Éric ZEMMOUR | 10.53 % |
|  | Jean LASSALLE | 7.02 % |
|  | Jean-Luc MÉLENCHON | 7.02 % |
|  | Philippe POUTOU | 7.02 % |
|  | Fabien ROUSSEL | 1.75 % |
|  | Yannick JADOT | 1.75 % |
|  | Nathalie ARTHAUD | 0.00 % |
|  | Anne HIDALGO | 0.00 % |
|  | Nicolas DUPONT- AIGNAN | 0.00 % |



70 inscrits

Participation : 84.29%

Votes blancs : 1.69%

Votes nuls : 1.69%

Second tour

| | | |
|---|-----------------|---------|
|  | Emmanuel MACRON | 68,42 % |
|  | Marine LE PEN | 31,58 % |

70 inscrits

Participation : 88.57%

Votes blancs : 4.84%

Votes nuls : 3.23%

Sécurité



Agressions physiques / sexuelles

0



Cambriolages

0



Vols / dégradations

0



Stupéfiants

0

Evolution du nombre d'infractions



Pour comparer

(en proportion du nombre d'habitants)



Sources : Bases statistiques communale, départementale et régionale de la délinquance enregistrée par la police et la gendarmerie nationales selon les dernières parutions officielles de 2025 portant sur l'année 2024 ([data.gouv](https://data.gouv.fr)).

Agressions physiques / sexuelles : Violences sexuelles, coups et blessures volontaires intrafamiliaux, coups et blessures volontaires, autres coups, blessures volontaires et vols violents sans arme.

Cambriolages : Cambriolages de logements.

Vols : Vols avec armes, vols d'accessoires sur véhicules, vols dans les véhicules, vols de véhicules, vols sans violence contre des personnes, destructions, dégradations volontaires et escroqueries.

Stupéfiants : Trafic de stupéfiants dont (AFD) et usage de stupéfiants.

Services à la population



Commerce

| | |
|--------------------|---|
| Hypermarché | X Barberey-Saint-Sulpice 15km |
| Supermarché | X Marigny-le-Châtel 8km |
| Superette | X Fontaine-les-Grès 8km |
| Boulangerie | X Le Pavillon-Sainte-Julie 5km |
| Boucherie | X Marigny-le-Châtel 8km |
| Restaurant | X Marigny-le-Châtel 7km |
| Garage | X Prunay-Belleville 4km |
| Station-service | X Marigny-le-Châtel 8km |
| Banque | X Marigny-le-Châtel 7km |
| La poste | X Savières 9km |
| Coiffeur | X Le Pavillon-Sainte-Julie 5km |
| Tabac | X Estissac 13km |
| Bars / discothèque | X Fontaine-les-Grès 8km |
| Bibliothèque | X Saint-Martin-de-Bossenay 13km |
| Cinéma | X Romilly-sur-Seine 17km |
| Vétérinaire | X Payns 9km |



Santé

| | |
|----------------------------------|--|
| Pharmacie | X Marigny-le-Châtel 7km |
| Hôpital | X Romilly-sur-Seine 17km |
| Laboratoire d'analyses médicales | X Romilly-sur-Seine 17km |
| Etablissement pour handicapé | X Mesnil-Saint-Loup 10km |
| EHPA | X Fontaine-les-Grès 8km |
| Médecin | X Marigny-le-Châtel 8km |
| Dentiste | X Fontaine-les-Grès 8km |
| Chirurgien | X Romilly-sur-Seine 17km |
| Dermatologue | X La Chapelle-Saint-Luc 17km |
| Anesthésiste | X Romilly-sur-Seine 17km |
| Gastro-entérologue | X Romilly-sur-Seine 17km |
| Gynécologue | X Romilly-sur-Seine 17km |
| Cancérologue | X Auxerre 67km |
| Neurologue | X Troyes 21km |
| Ophtalmologue | X Romilly-sur-Seine 16km |
| ORL | X Troyes 18km |
| Cardiologue | X Romilly-sur-Seine 17km |
| Pédiatre | X La Chapelle-Saint-Luc 17km |
| Pneumologue | X Joigny 56km |
| Psychologue | X La Chapelle-Saint-Luc 17km |
| Radiologue | X Romilly-sur-Seine 17km |
| Rhumatologue | X Romilly-sur-Seine 17km |
| Sage-femme | X Romilly-sur-Seine 17km |



Éducation

| | |
|-------------------------|--|
| Crèche | X Saint-Mesmin 9km |
| Ecole maternelle Public | X Marigny-le-Châtel 8km |
| Ecole maternelle Privé | X Avon 81km |
| Ecole primaire Public | X Dierrey-Saint-Pierre 6km |
| Ecole primaire Privé | X Mesnil-Saint-Loup 10km |
| Collège Public | X Marigny-le-Châtel 8km |
| Collège Privé | X Mesnil-Saint-Loup 10km |
| Lycée Public | X Romilly-sur-Seine 17km |
| Lycée Privé | X Sainte-Maure 17km |

Sources : Base Sirene des entreprises et de leurs établissements selon les dernières parutions officielles de 2025 portant sur l'année 2024 ([data.gouv](#)). Liste, localisation et tarifs des professionnels de santé selon les dernières parutions officielles de 2025 portant sur l'année 2024 ([opendatasoft](#)) et FINISS Extraction du Fichier des établissements selon les dernières parutions officielles de 2025 portant sur

l'année 2024 ([data.gouv](https://data.gouv.fr)). Adresse et géolocalisation des établissements d'enseignement du premier et second degrés selon les dernières parutions officielles de 2025 portant sur l'année 2024 ([data.education.gouv](https://data.education.gouv.fr))

bien-dans-ma-ville.fr

Villes autour de Échemines

| Ville | Habitants | Superficie | Pop densité | Pop active | Taux chômage | Revenu moyen | Prix immobilier |
|----------------------------------|-----------|--------------------|----------------------|------------|--------------|--------------|------------------------|
| Villeloup | 130 | 16 km ² | 8 h/km ² | 46.9% | 2.3% | 26 970 €/an | 1 548 €/m ² |
| Prunay-Belleville (1 avis) | 229 | 25 km ² | 9 h/km ² | 45% | 3.1% | 23 010 €/an | 1 167 €/m ² |
| Le Pavillon-Sainte-Julie | 280 | 22 km ² | 13 h/km ² | 54.6% | 5.7% | 26 600 €/an | 2 090 €/m ² |
| Saint-Flavy | 298 | 17 km ² | 18 h/km ² | 50% | 3% | 23 660 €/an | 966 €/m ² |
| Dierrey-Saint-Pierre | 305 | 21 km ² | 15 h/km ² | 50.2% | 3% | 23 540 €/an | 1 374 €/m ² |
| Fontaine-les-Grès (1 avis) | 914 | 12 km ² | 76 h/km ² | 43.7% | 4.4% | 20 990 €/an | 1 382 €/m ² |
| Dierrey-Saint-Julien (1 avis) | 275 | 21 km ² | 13 h/km ² | 50.2% | 4.4% | 23 690 €/an | 1 733 €/m ² |
| Orvilliers-Saint-Julien | 313 | 23 km ² | 14 h/km ² | 44.4% | 4.8% | 22 380 €/an | 1 463 €/m ² |
| Marigny-le-Châtel (1 avis) | 1 749 | 20 km ² | 87 h/km ² | 46.9% | 7.8% | 22 390 €/an | 1 189 €/m ² |
| Ossey-les-Trois-Maisons (1 avis) | 581 | 16 km ² | 36 h/km ² | 44.6% | 4.6% | 21 680 €/an | 1 143 €/m ² |
| Faux-Villecerf | 215 | 21 km ² | 10 h/km ² | 40.9% | 3.3% | 24 090 €/an | 1 359 €/m ² |
| Savières (1 avis) | 1 085 | 18 km ² | 60 h/km ² | 46.5% | 3% | 23 720 €/an | 1 503 €/m ² |
| Payns (1 avis) | 1 394 | 17 km ² | 82 h/km ² | 48.2% | 3.4% | 24 410 €/an | 1 703 €/m ² |
| Saint-Mesmin (1 avis) | 909 | 16 km ² | 57 h/km ² | 47.9% | 6.3% | 22 510 €/an | 1 386 €/m ² |
| Mesnil-Saint-Loup (1 avis) | 579 | 11 km ² | 53 h/km ² | 45.9% | 4.3% | 22 580 €/an | 1 969 €/m ² |

bien-dans-ma-ville.fr



Vous aimez votre ville ? Notez-la !

Et faites-nous part de vos remarques constructives



Avec

BIEN dans ma **VILLE** 