



Version web

Ville de L'Échelle-Saint-Aurin

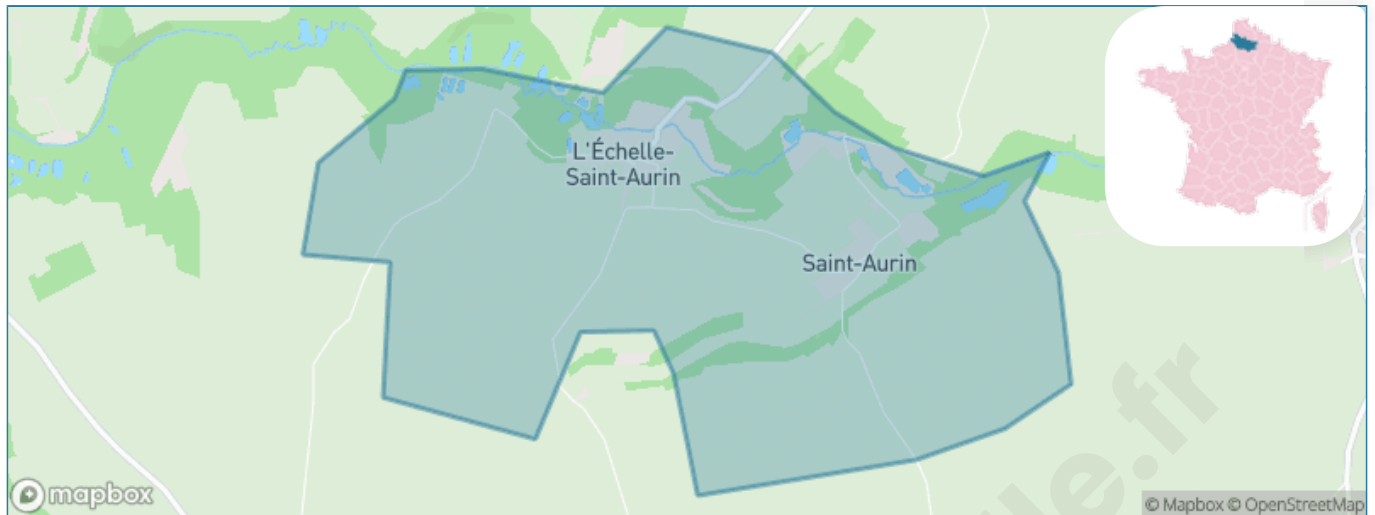
Présenté par

BIEN dans ma **VILLE** 

Sommaire

Situation géographique	3
Statistiques sur la population	4
Evolution du nombre d'habitants	4
Tranche d'âge	5
0-14 ans	5
15-29 ans	5
30-44 ans	5
45-59 ans	5
60-74 ans	5
75-89 ans	5
90 ans et +	5
Activité professionnelle	5
Agriculteurs	5
Artisans, Commerçants	5
Cadres et sup.	5
Professions intermédiaires	5
Employé	5
Ouvrier	5
Retraité	5
Autres	5
Niveau de diplôme	6
Sans diplôme ou CEP	6
Brevet, BEPC, DNB	6
CAP-BEP ou équivalent	6
BAC ou équivalent	6
BAC+2	6
BAC+3 ou +4	6
BAC+5 ou plus	6
Composition des ménages	6
Couple sans enfant	6
Couple avec enfant(s)	6
Famille monoparentale	6
Colocation / Autre	6
Personnes seules	6
Profils électoraux	7
Premier tour	7
Sécurité	8
Evolution du nombre d'infractions	8
Pour comparer	9
Services à la population	10
Commerce	10
Éducation	10
Villes autour de L'Échelle-Saint-Aurin	11

Situation géographique



i Informations clés

- **Région** : Hauts-de-France
- **Département** : Somme
- **Code postal** : 80700
- **Superficie** : 5 km²



Statistiques sur la population



Nombre d'habitants

43



Age moyen

46 ans



Pop active

55.8%



Taux chômage

9.7%



Pop densité

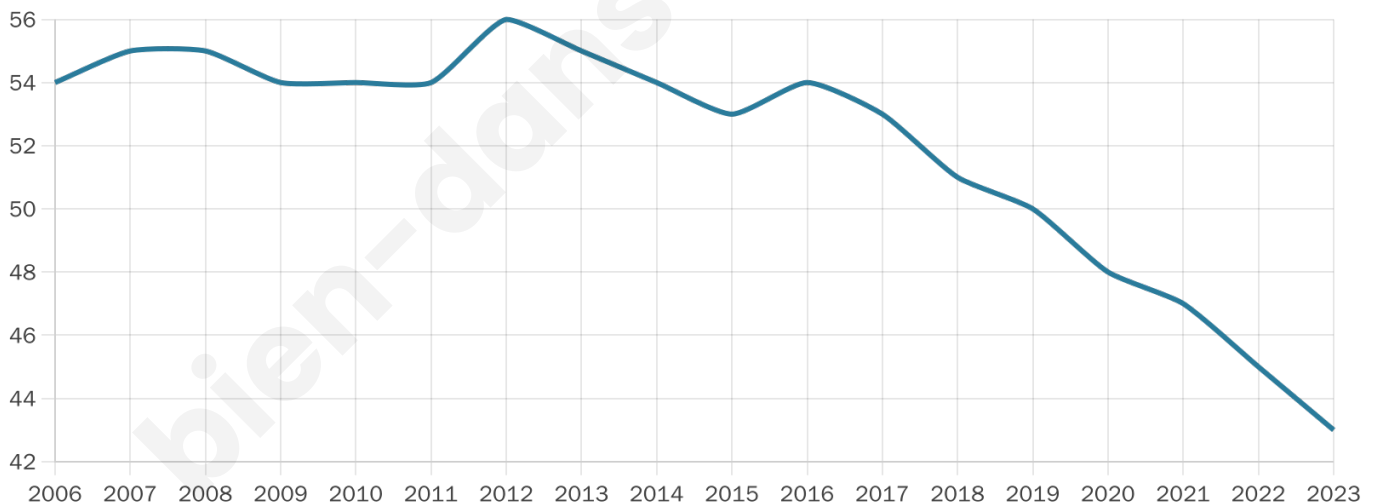
9 h/km²



Revenu moyen

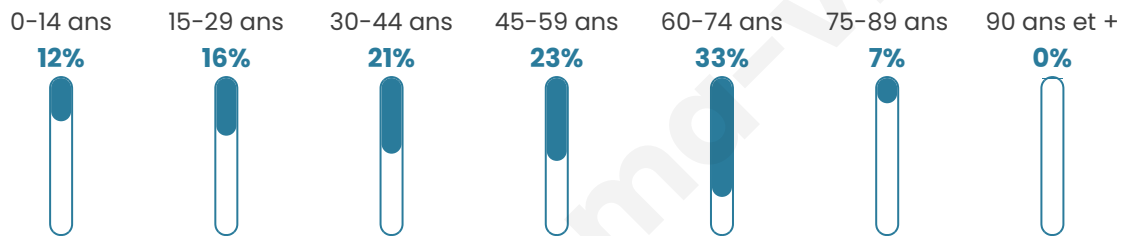
NC

Evolution du nombre d'habitants

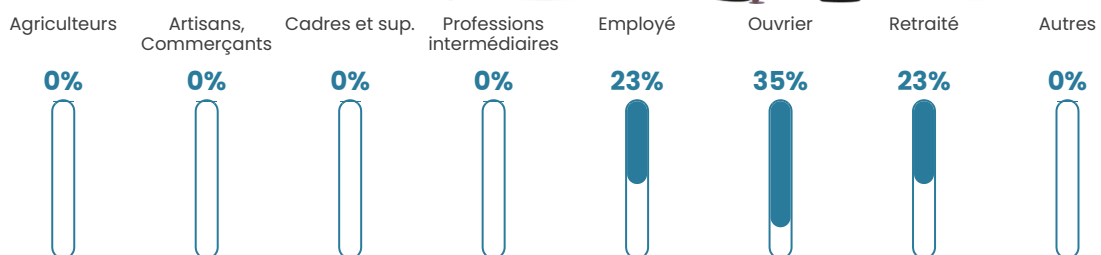


Sources : Institut national de la statistique et des études économiques (insee) selon Les dernières parutions officielles de 2024 portant sur les années 2020, 2021 et 2022.


Tranche d'âge




Activité professionnelle



Niveau de diplôme



Composition des ménages



Profils électoraux

Premier tour

	Marine LE PEN	54.35 %
	Emmanuel MACRON	19.57 %
	Valérie PÉCRESE	8.70 %
	Jean-Luc MÉLENCHON	6.52 %
	Nathalie ARTHAUD	4.35 %
	Jean LASSALLE	2.17 %
	Éric ZEMMOUR	2.17 %
	Nicolas DUPONT-AIGNAN	2.17 %
	Fabien ROUSSEL	0.00 %
	Anne HIDALGO	0.00 %
	Yannick JADOT	0.00 %
	Philippe POUTOU	0.00 %



55 inscrits

Participation : 85.45%

Votes blancs : 2.13%

Votes nuls : 0.00%

Second tour

	Emmanuel MACRON	34,09 %
	Marine LE PEN	65,91 %

56 inscrits

Participation : 80.36%

Votes blancs : 2.22%

Votes nuls : 0%

Sécurité



Agressions physiques / sexuelles

0



Cambriolages

0



Vols / dégradations

0



Stupéfiants

0

Evolution du nombre d'infractions



Pour comparer

(en proportion du nombre d'habitants)



Sources : Bases statistiques communale, départementale et régionale de la délinquance enregistrée par la police et la gendarmerie nationales selon les dernières parutions officielles de 2025 portant sur l'année 2024 ([data.gouv](https://data.gouv.fr)).

Agressions physiques / sexuelles : Violences sexuelles, coups et blessures volontaires intrafamiliaux, coups et blessures volontaires, autres coups, blessures volontaires et vols violents sans arme.

Cambriolages : Cambriolages de logements.

Vols : Vols avec armes, vols d'accessoires sur véhicules, vols dans les véhicules, vols de véhicules, vols sans violence contre des personnes, destructions, dégradations volontaires et escroqueries.

Stupéfiants : Trafic de stupéfiants dont (AFD) et usage de stupéfiants.

Services à la population



Commerce

Hypermarché	X <u>Roye</u> 4km
Supermarché	X <u>Roye</u> 4km
Superette	X <u>Faverolles</u> 9km
Boulangerie	X <u>Roye</u> 5km
Boucherie	X <u>Roye</u> 5km
Restaurant	X <u>Assevillers</u> 4km
Garage	X <u>Roye</u> 3km
Station-service	X <u>Roye</u> 6km
Banque	X <u>Roye</u> 5km
La poste	X <u>Roye</u> 3km
Coiffeur	1
Tabac	X <u>Montdidier</u> 12km
Bars / discothèque	X <u>Roye</u> 4km
Bibliothèque	X <u>Boulogne-la-Grasse</u> 10km
Cinéma	X <u>Roye</u> 5km
Vétérinaire	X <u>Roye</u> 5km



Santé

Pharmacie	X <u>Roye</u> 4km
Hôpital	X <u>Roye</u> 6km
Laboratoire d'analyses médicales	X <u>Roye</u> 5km
Etablissement pour handicapé	X <u>Andechy</u> 2km
EHPA	X <u>Roye</u> 6km
Médecin	X <u>Roye</u> 5km
Dentiste	X <u>Roye</u> 6km
Chirurgien	X <u>Villers-Bretonneux</u> 24km
Dermatologue	X <u>Estrées-Deniécourt</u> 20km
Anesthésiste	X <u>Noyon</u> 25km
Gastro-entérologue	X <u>Breteil</u> 31km
Gynécologue	X <u>Noyon</u> 24km
Cancérologue	X <u>Compiègne</u> 34km
Neurologue	X <u>Compiègne</u> 32km
Ophthalmologue	X <u>Noyon</u> 24km
ORL	X <u>Chaulnes</u> 15km
Cardiologue	X <u>Roye</u> 5km
Pédiatre	X <u>Noyon</u> 24km
Pneumologue	X <u>Montdidier</u> 12km
Psychologue	X <u>Péronne</u> 30km
Radiologue	X <u>Roye</u> 5km
Rhumatologue	X <u>Péronne</u> 29km
Sage-femme	X <u>Roye</u> 5km



Éducation

Crèche	X <u>Roye</u> 5km
Ecole maternelle Public	X <u>Roye</u> 5km
Ecole maternelle Privé	X <u>Amiens</u> 38km
Ecole primaire Public	X <u>Guerbigny</u> 4km
Ecole primaire Privé	X <u>Roye</u> 5km
Collège Public	X <u>Roye</u> 5km
Collège Privé	X <u>Roye</u> 5km
Lycée Public	X <u>Montdidier</u> 11km
Lycée Privé	X <u>Ham</u> 26km

Sources : Base Sirene des entreprises et de leurs établissements selon les dernières parutions officielles de 2025 portant sur l'année 2024 ([data.gouv](#)). Liste, localisation et tarifs des professionnels de santé selon les dernières parutions officielles de 2025 portant sur l'année 2024 ([opendatasoft](#)) et FINISS Extraction du Fichier des établissements selon les dernières parutions officielles de 2025 portant sur l'année 2024 ([data.gouv](#)). Adresse et géolocalisation des établissements d'enseignement du premier et second degrés selon les dernières parutions officielles de 2025 portant sur l'année 2024 ([data.education.gouv](#))

Villes autour de L'Échelle-Saint-Aurin

Ville	Habitants	Superficie	Pop densité	Pop active	Taux chômage	Revenu moyen	Prix immobilier
Villers-lès-Roye	288	6 km ²	48 h/km ²	41.7%	2.8%	23 170 €/an	1 212 €/m ²
Andechy	282	7 km ²	40 h/km ²	45%	5.7%	23 540 €/an	476 €/m ²
Armancourt	33	2 km ²	17 h/km ²	42.4%	6.1%	NC	NC
Saint-Mard	155	4 km ²	39 h/km ²	44.5%	5.8%	24 270 €/an	1 304 €/m ²
Guerbigny	275	8 km ²	34 h/km ²	48.4%	6.9%	21 860 €/an	1 020 €/m ²
Marquivillers	189	5 km ²	38 h/km ²	47.6%	4.8%	23 470 €/an	1 080 €/m ²
Dancourt-Popincourt	150	5 km ²	30 h/km ²	49.3%	2%	24 090 €/an	829 €/m ²
Goyencourt	99	5 km ²	20 h/km ²	48.5%	3%	NC	881 €/m ²
Erches	201	8 km ²	25 h/km ²	40.8%	3.5%	23 000 €/an	1 698 €/m ²
Damery	215	4 km ²	54 h/km ²	55.3%	4.7%	21 170 €/an	1 192 €/m ²
Laboissière-en-Santerre	134	7 km ²	19 h/km ²	56.7%	6%	22 840 €/an	1 189 €/m ²
Warsy	139	3 km ²	46 h/km ²	52.5%	5.8%	21 290 €/an	1 143 €/m ²
Laucourt	183	6 km ²	31 h/km ²	51.4%	5.5%	20 630 €/an	1 188 €/m ²
Lignières	142	6 km ²	24 h/km ²	50%	6.3%	20 860 €/an	1 386 €/m ²
Parvillers-le-Quesnoy	244	9 km ²	27 h/km ²	52.5%	2.5%	26 010 €/an	973 €/m ²

bien-dans-ma-ville.fr



Vous aimez votre ville ? Notez-la !

Et faites-nous part de vos remarques constructives



Avec

BIEN dans ma **VILLE** 