



Version web

Ville de Échebrune

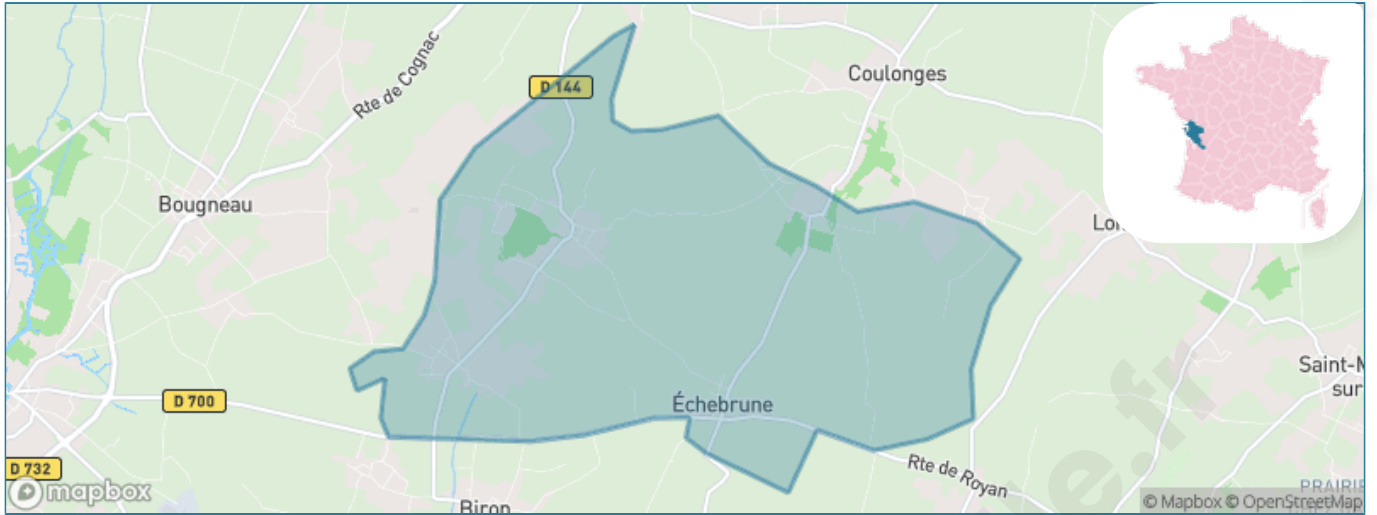
Présenté par

BIEN dans
ma **VILLE** 

Sommaire

Situation géographique	3
Statistiques sur la population	4
Evolution du nombre d'habitants	4
Tranche d'âge	5
0-14 ans	5
15-29 ans	5
30-44 ans	5
45-59 ans	5
60-74 ans	5
75-89 ans	5
90 ans et +	5
Activité professionnelle	5
Agriculteurs	5
Artisans, Commerçants	5
Cadres et sup.	5
Professions intermédiaires	5
Employé	5
Ouvrier	5
Retraité	5
Autres	5
Niveau de diplôme	6
Sans diplôme ou CEP	6
Brevet, BEPC, DNB	6
CAP-BEP ou équivalent	6
BAC ou équivalent	6
BAC+2	6
BAC+3 ou +4	6
BAC+5 ou plus	6
Composition des ménages	6
Couple sans enfant	6
Couple avec enfant(s)	6
Famille monoparentale	6
Colocation / Autre	6
Personnes seules	6
Profils électoraux	7
Premier tour	7
Sécurité	8
Evolution du nombre d'infractions	8
Pour comparer	9
Services à la population	10
Commerce	10
Éducation	10
Villes autour de Échebrune	12

Situation géographique



i Informations clés

- **Région** : Nouvelle-Aquitaine
- **Département** : Charente-Maritime
- **Code postal** : 17800
- **Superficie** : 17 km²



Statistiques sur la population



Nombre d'habitants

480



Age moyen

44 ans



Pop active

48.5%



Taux chômage

4.7%



Pop densité

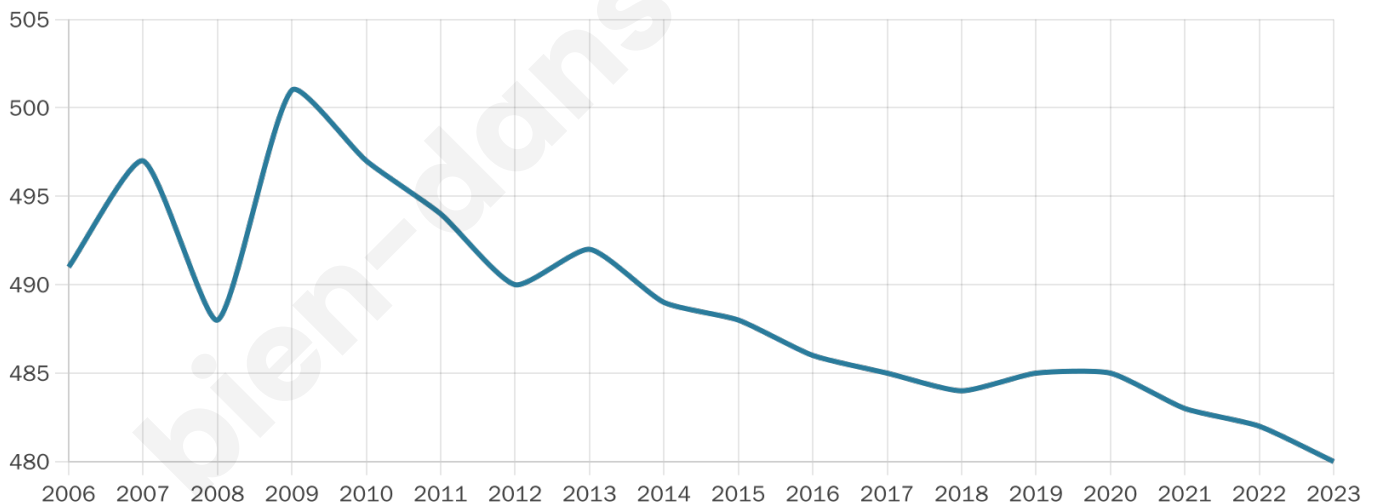
28 h/km²



Revenu moyen

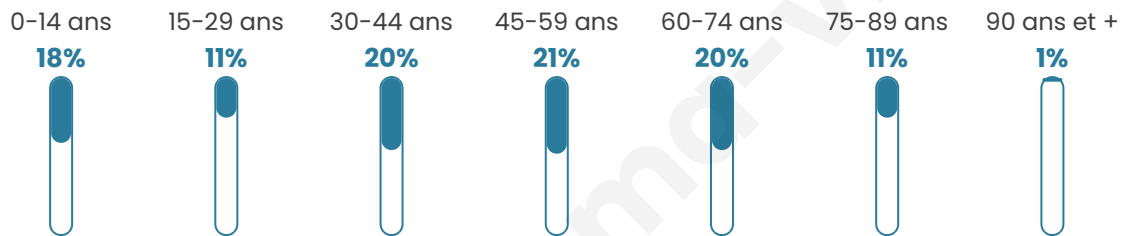
23 840 €/an

Evolution du nombre d'habitants

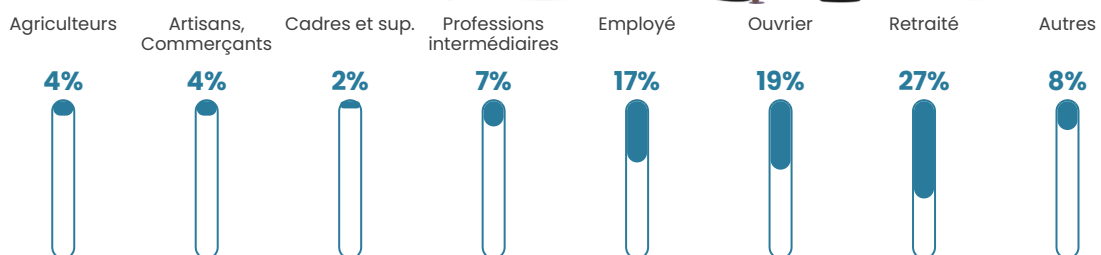


Sources : Institut national de la statistique et des études économiques (insee) selon Les dernières parutions officielles de 2024 portant sur les années 2020, 2021 et 2022.

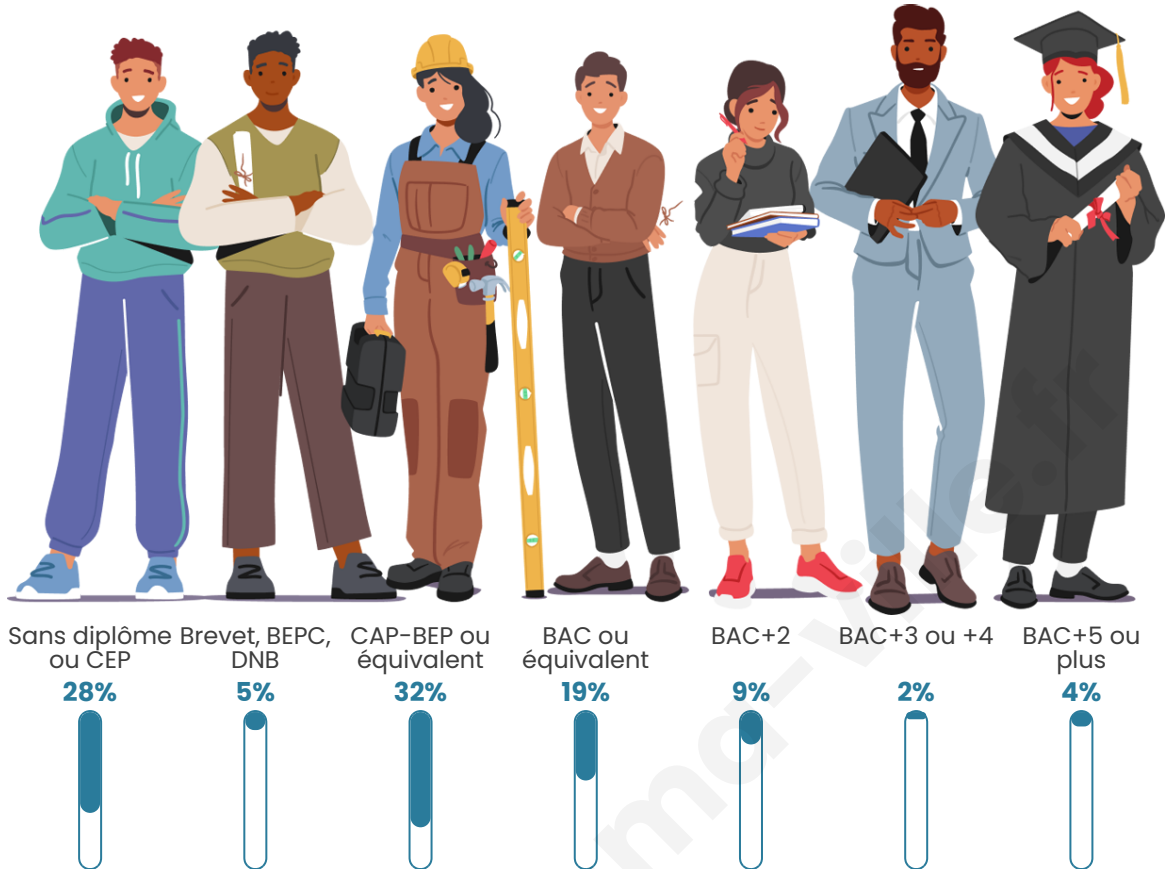
Tranche d'âge




Activité professionnelle



Niveau de diplôme















Composition des ménages



Profils électoraux



Premier tour

	Emmanuel MACRON	33.11 %
	Marine LE PEN	28.04 %
	Jean-Luc MÉLENCHON	9.12 %
	Jean LASSALLE	6.42 %
	Éric ZEMMOUR	6.08 %
	Valérie PÉCRESSÉ	5.41 %
	Yannick JADOT	4.05 %
	Nicolas DUPONT-AIGNAN	2.36 %
	Fabien ROUSSEL	2.03 %
	Anne HIDALGO	1.69 %
	Nathalie ARTHAUD	1.01 %
	Philippe POUTOU	0.68 %

391 inscrits

Participation : 76.73%
Votes blancs : 0.67%
Votes nuls : 0.67%

Second tour

	Emmanuel MACRON	53,9 %
	Marine LE PEN	46,1 %

391 inscrits

Participation : 78.77%
Votes blancs : 6.17%
Votes nuls : 2.27%

Sécurité



Agressions physiques / sexuelles

0



Cambriolages

0



Vols / dégradations

0



Stupéfiants

0

Evolution du nombre d'infractions



Pour comparer

(en proportion du nombre d'habitants)



Sources : Bases statistiques communale, départementale et régionale de la délinquance enregistrée par la police et la gendarmerie nationales selon les dernières parutions officielles de 2025 portant sur l'année 2024 ([data.gouv](https://data.gouv.fr)).

Agressions physiques / sexuelles : Violences sexuelles, coups et blessures volontaires intrafamiliaux, coups et blessures volontaires, autres coups, blessures volontaires et vols violents sans arme.

Cambriolages : Cambriolages de logements.

Vols : Vols avec armes, vols d'accessoires sur véhicules, vols dans les véhicules, vols de véhicules, vols sans violence contre des personnes, destructions, dégradations volontaires et escroqueries.

Stupéfiants : Trafic de stupéfiants dont (AFD) et usage de stupéfiants.

Services à la population



Commerce

Hypermarché	X <u>Pons</u> 9km
Supermarché	X <u>Pons</u> 8km
Superette	X <u>Jarnac-Champagne</u> 4km
Boulangerie	X <u>Lonzac</u> 5km
Boucherie	X <u>Jarnac-Champagne</u> 5km
Restaurant	X <u>Lonzac</u> 5km
Garage	X <u>Jarnac-Champagne</u> 3km
Station-service	X <u>Pons</u> 8km
Banque	X <u>Pons</u> 8km
La poste	X <u>Pons</u> 8km
Coiffeur	X <u>Coulonges</u> 3km
Tabac	X <u>Pérignac</u> 5km
Bars / discothèque	1
Bibliothèque	X <u>Pons</u> 8km
Cinéma	X <u>Pons</u> 8km
Vétérinaire	X <u>Pons</u> 7km



Santé

Pharmacie	X <u>Jarnac-Champagne</u> 5km
Hôpital	X <u>Jonzac</u> 15km
Laboratoire d'analyses médicales	X <u>Pons</u> 9km
Etablissement pour handicapé	X <u>Châteaubernard</u> 15km
EHPA	X <u>Pons</u> 8km
Médecin	X <u>Pérignac</u> 5km
Dentiste	X <u>Pérignac</u> 5km
Chirurgien	X <u>Jonzac</u> 15km
Dermatologue	X <u>Cognac</u> 14km
Anesthésiste	X <u>Châteaubernard</u> 16km
Gastro-entérologue	X <u>Jonzac</u> 16km
Gynécologue	X <u>Châteaubernard</u> 17km
Cancérologue	X <u>Bordeaux</u> 81km
Neurologue	X <u>Saintes</u> 24km
Ophthalmologue	X <u>Cognac</u> 15km
ORL	X <u>Saintes</u> 24km
Cardiologue	X <u>Cognac</u> 14km
Pédiatre	X <u>Cognac</u> 15km
Pneumologue	X <u>Cognac</u> 15km
Psychologue	X <u>Cognac</u> 16km
Radiologue	X <u>Châteaubernard</u> 16km
Rhumatologue	X <u>Jonzac</u> 16km
Sage-femme	X <u>Pons</u> 8km



Éducation

Crèche	X <u>Jarnac-Champagne</u> 5km
Ecole maternelle Public	X <u>Celles</u> 6km
Ecole maternelle Privé	X <u>Marsac</u> 44km
Ecole primaire Public	1
Ecole primaire Privé	X <u>Pons</u> 7km
Collège Public	X <u>Pons</u> 8km
Collège Privé	X <u>Verrières</u> 14km
Lycée Public	X <u>Pons</u> 8km
Lycée Privé	X <u>Verrières</u> 14km

Sources : Base Sirene des entreprises et de leurs établissements selon les dernières parutions officielles de 2025 portant sur l'année 2024 ([data.gouv](#)). Liste, localisation et tarifs des professionnels de santé selon les dernières parutions officielles de 2025 portant sur l'année 2024 ([opendatasoft](#)) et FINESS Extraction du Fichier des établissements selon les dernières parutions officielles de 2025 portant sur l'année 2024 ([data.gouv](#)). Adresse et géolocalisation des établissements d'enseignement du premier et second degrés selon les

bien-dans-ma-ville.fr

Villes autour de Échebrune

Ville	Habitants	Superficie	Pop densité	Pop active	Taux chômage	Revenu moyen	Prix immobilier
Biron	243	8 km ²	30 h/km ²	49%	4.9%	22 380 €/an	1 111 €/m ²
Coulonges	222	9 km ²	25 h/km ²	55.4%	8.1%	24 730 €/an	1 745 €/m ²
Chadenac	518	14 km ²	37 h/km ²	44.6%	2.9%	21 840 €/an	1 027 €/m ²
Pérignac	965	27 km ²	36 h/km ²	45.9%	3.7%	23 500 €/an	1 146 €/m ²
Jarnac-Champagne (1 avis)	878	22 km ²	40 h/km ²	46.1%	3.9%	24 080 €/an	1 124 €/m ²
Lonzac	267	6 km ²	45 h/km ²	49.4%	3%	24 440 €/an	3 139 €/m ²
Avy	510	14 km ²	36 h/km ²	47.5%	5.9%	22 170 €/an	1 278 €/m ²
Bougeau	655	14 km ²	47 h/km ²	44.6%	4%	21 830 €/an	1 142 €/m ²
Saint-Martial-sur-Né (1 avis)	425	11 km ²	39 h/km ²	48%	3.1%	24 010 €/an	1 472 €/m ²
Celles	329	6 km ²	55 h/km ²	48.3%	2.7%	22 330 €/an	1 581 €/m ²
Saint-Seurin-de-Palenne	167	4 km ²	42 h/km ²	46.7%	4.2%	23 980 €/an	1 644 €/m ²
Pons (9 avis)	4 343	27 km ²	161 h/km ²	41.3%	5.2%	20 640 €/an	1 223 €/m ²
Marignac	412	13 km ²	32 h/km ²	46.6%	1.9%	22 200 €/an	1 387 €/m ²
Neuillac	321	10 km ²	32 h/km ²	43%	5.6%	22 180 €/an	435 €/m ²
Montils	867	23 km ²	38 h/km ²	47.8%	3.6%	22 200 €/an	1 523 €/m ²

bien-dans-ma-ville.fr



Vous aimez votre ville ? Notez-la !

Et faites-nous part de vos remarques constructives



Avec

BIEN dans ma **VILLE** 