



Version web

# Ville de L'Écaille

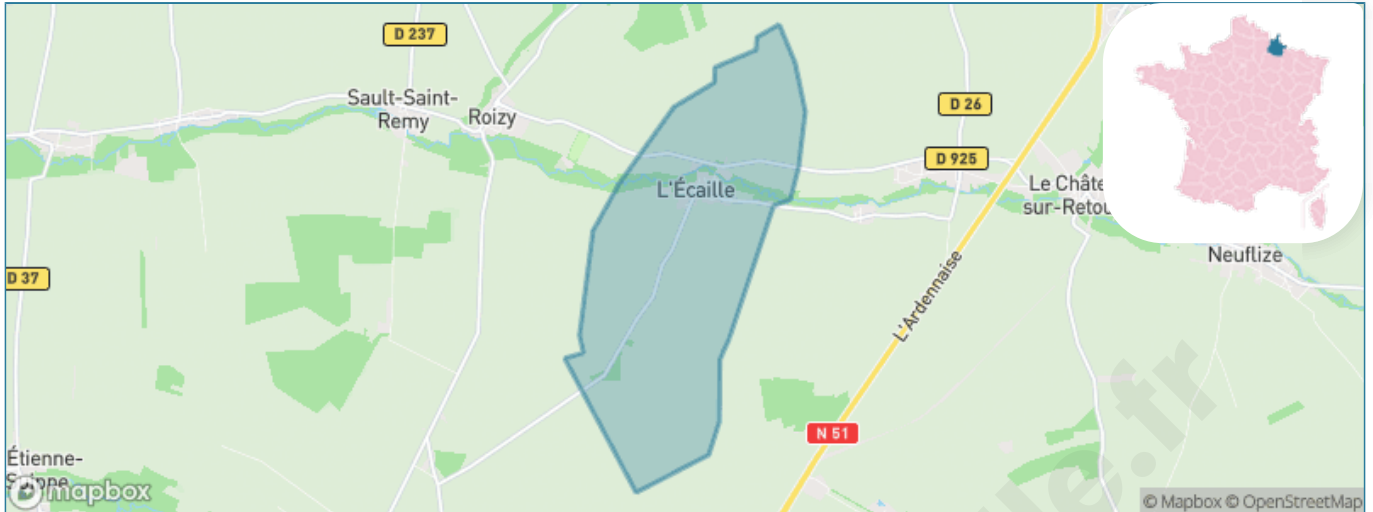
Présenté par

**BIEN** dans  
ma **VILLE** 

# Sommaire

Situation géographique .....	3
Statistiques sur la population .....	4
Evolution du nombre d'habitants .....	4
Tranche d'âge .....	5
0-14 ans .....	5
15-29 ans .....	5
30-44 ans .....	5
45-59 ans .....	5
60-74 ans .....	5
75-89 ans .....	5
90 ans et + .....	5
Activité professionnelle .....	5
Agriculteurs .....	5
Artisans, Commerçants .....	5
Cadres et sup. ....	5
Professions intermédiaires .....	5
Employé .....	5
Ouvrier .....	5
Retraité .....	5
Autres .....	5
Niveau de diplôme .....	6
Sans diplôme ou CEP .....	6
Brevet, BEPC, DNB .....	6
CAP-BEP ou équivalent .....	6
BAC ou équivalent .....	6
BAC+2 .....	6
BAC+3 ou +4 .....	6
BAC+5 ou plus .....	6
Composition des ménages .....	6
Couple sans enfant .....	6
Couple avec enfant(s) .....	6
Famille monoparentale .....	6
Colocation / Autre .....	6
Personnes seules .....	6
Profils électoraux .....	7
Premier tour .....	7
Sécurité .....	9
Evolution du nombre d'infractions .....	9
Pour comparer .....	10
Services à la population .....	11
Commerce .....	11
Éducation .....	11
Villes autour de L'Écaille .....	12

# Situation géographique



## i Informations clés

- **Région** : Grand Est
- **Département** : Ardennes
- **Code postal** : 08300
- **Superficie** : 9 km<sup>2</sup>



# Statistiques sur la population



Nombre d'habitants

**263**



Age moyen

**35 ans**



Pop active

**58.2%**



Taux chômage

**5%**



Pop densité

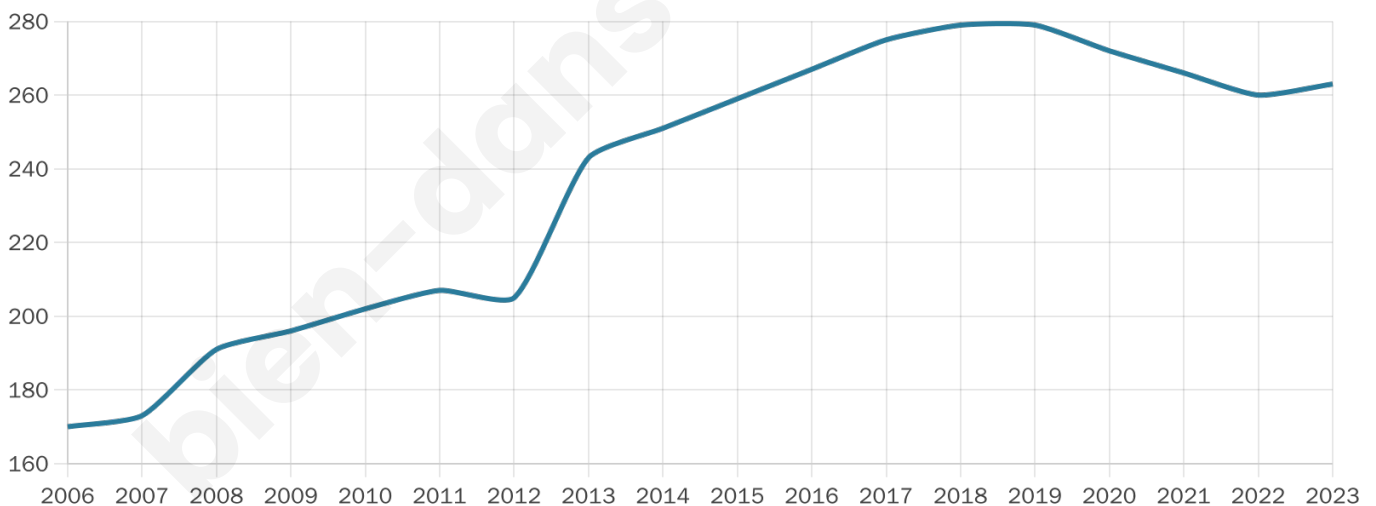
**29 h/km<sup>2</sup>**



Revenu moyen

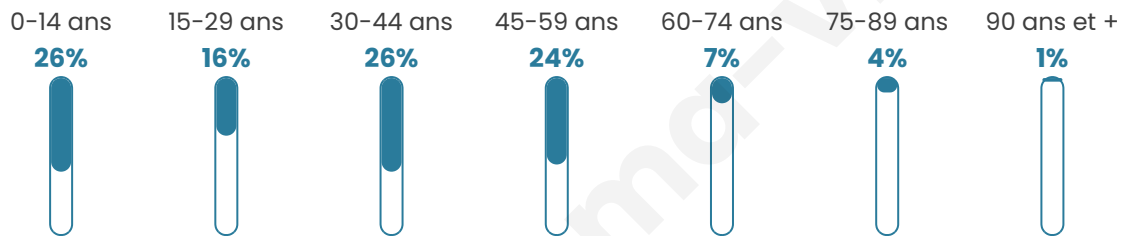
**23 000 €/an**

## Evolution du nombre d'habitants

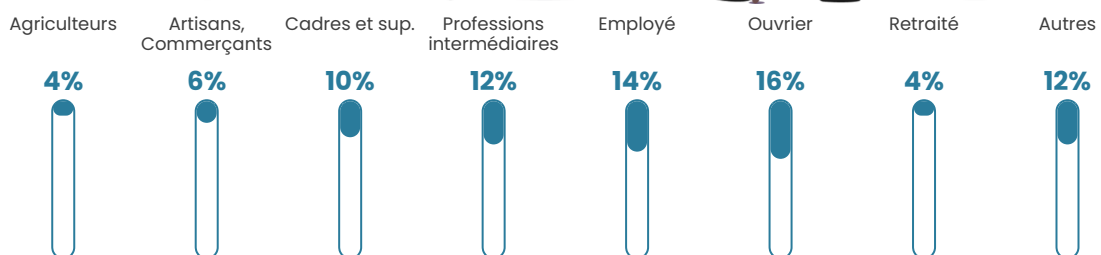


Sources : Institut national de la statistique et des études économiques (insee) selon Les dernières parutions officielles de 2024 portant sur les années 2020, 2021 et 2022.


## Tranche d'âge




## Activité professionnelle



## Niveau de diplôme



## Composition des ménages





## Profils électoraux

### Premier tour



Marine LE PEN 38.97 %



Emmanuel  
MACRON 33.09 %



Éric ZEMMOUR 5.88 %



Jean-Luc  
MÉLENCHON 5.88 %



Yannick JADOT 5.88 %



Jean LASSALLE 4.41 %



Valérie PÉCRESSÉ 3.68 %



Philippe POUTOU 1.47 %



Fabien ROUSSEL 0.74 %



Nathalie ARTHAUD 0.00 %



Anne HIDALGO 0.00 %



Nicolas DUPONT-  
AIGNAN 0.00 %

**176 inscrits**

Participation : 77.84%

Votes blancs : 0.73%

Votes nuls : 0.00%

**Second tour**Emmanuel  
MACRON

46,21 %



Marine LE PEN

53,79 %

**177 inscrits**

Participation : 84.75%

Votes blancs : 3.33%

Votes nuls : 0%

bien-dans-ma-ville.fr

# Sécurité



Agressions physiques / sexuelles

0



Cambriolages

0



Vols / dégradations

0



Stupéfiants

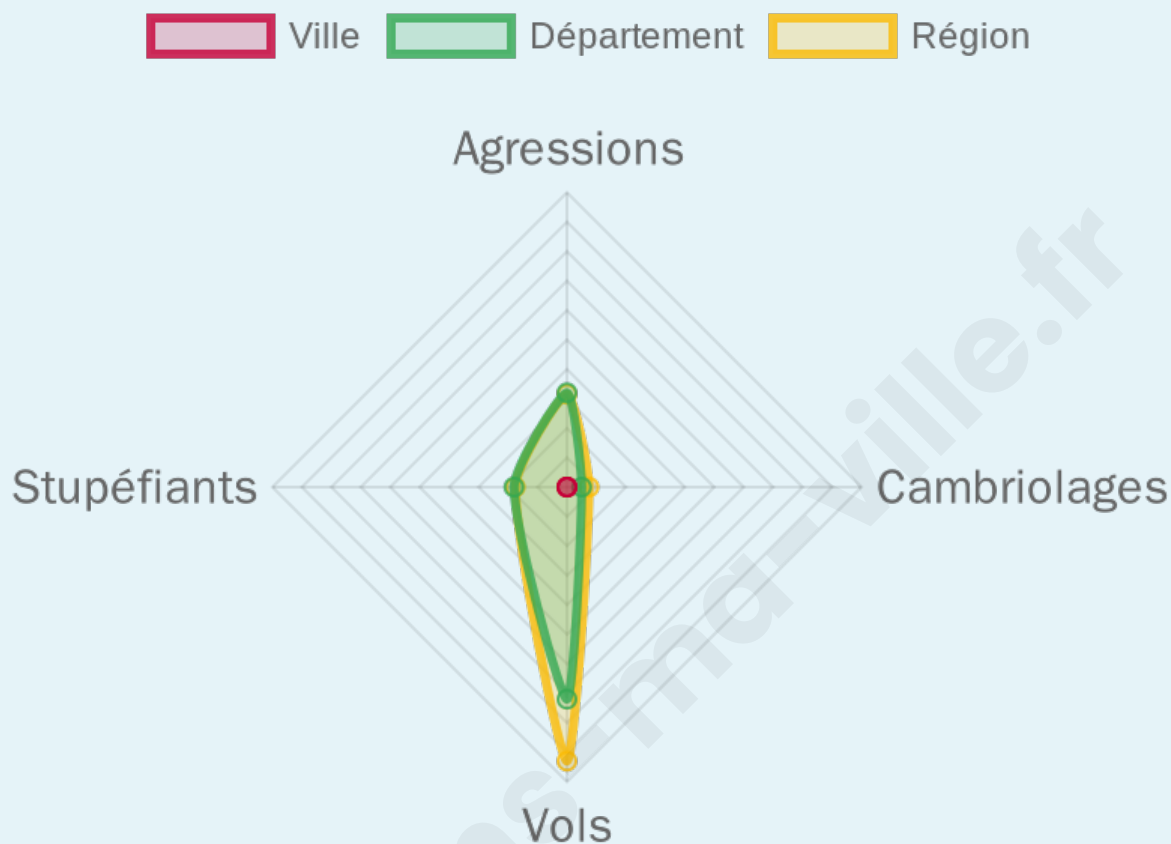
0

## Evolution du nombre d'infractions



## Pour comparer

(en proportion du nombre d'habitants)



Sources : Bases statistiques communale, départementale et régionale de la délinquance enregistrée par la police et la gendarmerie nationales selon les dernières parutions officielles de 2025 portant sur l'année 2024 ([data.gouv](https://data.gouv.fr)).

Agressions physiques / sexuelles : Violences sexuelles, coups et blessures volontaires intrafamiliaux, coups et blessures volontaires, autres coups, blessures volontaires et vols violents sans arme.

Cambriolages : Cambriolages de logements.

Vols : Vols avec armes, vols d'accessoires sur véhicules, vols dans les véhicules, vols de véhicules, vols sans violence contre des personnes, destructions, dégradations volontaires et escroqueries.

Stupéfiants : Trafic de stupéfiants dont (AFD) et usage de stupéfiants.

# Services à la population



## Commerce

Hypermarché	X <a href="#">Reims</a> 20km
Supermarché	X <a href="#">Bazancourt</a> 7km
Superette	X <a href="#">Tagnon</a> 6km
Boulangerie	X <a href="#">Le Châtelet-sur-Retourne</a> 4km
Boucherie	X <a href="#">Tagnon</a> 6km
Restaurant	X <a href="#">Le Châtelet-sur-Retourne</a> 4km
Garage	X <a href="#">Le Châtelet-sur-Retourne</a> 3km
Station-service	X <a href="#">Warmeriville</a> 7km
Banque	X <a href="#">Bazancourt</a> 7km
La poste	X <a href="#">Le Châtelet-sur-Retourne</a> 5km
Coiffeur	X <a href="#">Roizy</a> 3km
Tabac	X <a href="#">Juniville</a> 12km
Bars / discothèque	X <a href="#">Bergnicourt</a> 3km
Bibliothèque	X <a href="#">Rethel</a> 15km
Cinéma	X <a href="#">Reims</a> 21km
Vétérinaire	X <a href="#">Bazancourt</a> 7km



## Santé

Pharmacie	X <a href="#">Tagnon</a> 6km
Hôpital	X <a href="#">Rethel</a> 15km
Laboratoire d'analyses médicales	X <a href="#">Rethel</a> 15km
Etablissement pour handicapé	X <a href="#">Acy-Romance</a> 13km
EHPA	X <a href="#">Saint-Germainmont</a> 12km
Médecin	X <a href="#">Tagnon</a> 6km
Dentiste	X <a href="#">Tagnon</a> 6km
Chirurgien	X <a href="#">Rethel</a> 14km
Dermatologue	X <a href="#">Reims</a> 22km
Anesthésiste	X <a href="#">Rethel</a> 14km
Gastro-entérologue	X <a href="#">Rethel</a> 14km
Gynécologue	X <a href="#">Reims</a> 20km
Cancérologue	X <a href="#">Reims</a> 24km
Neurologue	X <a href="#">Reims</a> 22km
Ophtalmologue	X <a href="#">Rethel</a> 15km
ORL	X <a href="#">Reims</a> 20km
Cardiologue	X <a href="#">Reims</a> 22km
Pédiatre	X <a href="#">Reims</a> 22km
Pneumologue	X <a href="#">Rethel</a> 14km
Psychologue	X <a href="#">Reims</a> 20km
Radiologue	X <a href="#">Rethel</a> 15km
Rhumatologue	X <a href="#">Reims</a> 22km
Sage-femme	X <a href="#">Bazancourt</a> 7km



## Éducation

Crèche	1
Ecole maternelle Public	X <a href="#">Bazancourt</a> 7km
Ecole maternelle Privé	X <a href="#">Fismes</a> 41km
Ecole primaire Public	X <a href="#">Tagnon</a> 6km
Ecole primaire Privé	X <a href="#">Warmeriville</a> 7km
Collège Public	X <a href="#">Bazancourt</a> 7km
Collège Privé	X <a href="#">Rethel</a> 14km
Lycée Public	X <a href="#">Rethel</a> 16km
Lycée Privé	X <a href="#">Bétheny</a> 19km

Sources : Base Sirene des entreprises et de leurs établissements selon les dernières parutions officielles de 2025 portant sur l'année 2024 ([data.gouv](#)). Liste, localisation et tarifs des professionnels de santé selon les dernières parutions officielles de 2025 portant sur l'année 2024 ([opendatasoft](#)) et FINISS Extraction du Fichier des établissements selon les dernières parutions officielles de 2025 portant sur l'année 2024 ([data.gouv](#)). Adresse et géolocalisation des établissements d'enseignement du premier et second degrés selon les dernières parutions officielles de 2025 portant sur l'année 2024 ([data.education.gouv](#))

## Villes autour de L'Écaille

Ville	Habitants	Superficie	Pop densité	Pop active	Taux chômage	Revenu moyen	Prix immobilier
Saint-Remy-le-Petit	56	7 km <sup>2</sup>	8 h/km <sup>2</sup>	50%	1.8%	NC	1 033 €/m <sup>2</sup>
Bergnicourt	292	8 km <sup>2</sup>	37 h/km <sup>2</sup>	47.9%	6.2%	23 570 €/an	1 121 €/m <sup>2</sup>
Roizy	226	11 km <sup>2</sup>	21 h/km <sup>2</sup>	55.8%	5.8%	23 750 €/an	1 445 €/m <sup>2</sup>
Saint-Loup-en-Champagne	345	15 km <sup>2</sup>	23 h/km <sup>2</sup>	51.6%	3.5%	23 200 €/an	3 538 €/m <sup>2</sup>
Sault-Saint-Remy	207	9 km <sup>2</sup>	23 h/km <sup>2</sup>	55.1%	2.9%	22 910 €/an	1 550 €/m <sup>2</sup>
Le Châtelet-sur-Retourne	774	9 km <sup>2</sup>	86 h/km <sup>2</sup>	50.3%	2.8%	25 760 €/an	1 650 €/m <sup>2</sup>
Tagnon (2 avis)	901	24 km <sup>2</sup>	38 h/km <sup>2</sup>	46.6%	3.6%	25 080 €/an	1 522 €/m <sup>2</sup>
Neuflize (1 avis)	855	13 km <sup>2</sup>	66 h/km <sup>2</sup>	49.5%	2.8%	25 830 €/an	1 873 €/m <sup>2</sup>
Bazancourt (1 avis)	2 495	11 km <sup>2</sup>	227 h/km <sup>2</sup>	46.1%	3.9%	23 090 €/an	1 922 €/m <sup>2</sup>
Houdilcourt	150	11 km <sup>2</sup>	14 h/km <sup>2</sup>	49.3%	3.3%	24 420 €/an	1 815 €/m <sup>2</sup>
Ménil-Lépinois	148	18 km <sup>2</sup>	8 h/km <sup>2</sup>	48.6%	1.4%	28 830 €/an	1 116 €/m <sup>2</sup>
Boult-sur-Suippe (1 avis)	1 793	19 km <sup>2</sup>	94 h/km <sup>2</sup>	50.5%	2.5%	25 720 €/an	1 804 €/m <sup>2</sup>
Warmeriville (4 avis)	2 749	23 km <sup>2</sup>	120 h/km <sup>2</sup>	47.8%	3.1%	25 590 €/an	1 953 €/m <sup>2</sup>
Isles-sur-Suippe	975	12 km <sup>2</sup>	81 h/km <sup>2</sup>	50.5%	2.6%	26 170 €/an	1 936 €/m <sup>2</sup>
Avançon	341	21 km <sup>2</sup>	16 h/km <sup>2</sup>	45.7%	3.5%	24 120 €/an	1 297 €/m <sup>2</sup>

bien-dans-ma-ville.fr



# Vous aimez votre ville ? Notez-la !

Et faites-nous part de vos remarques constructives



Avec

**BIEN** dans  
ma **VILLE** 