



Version web

# Ville de Eancé

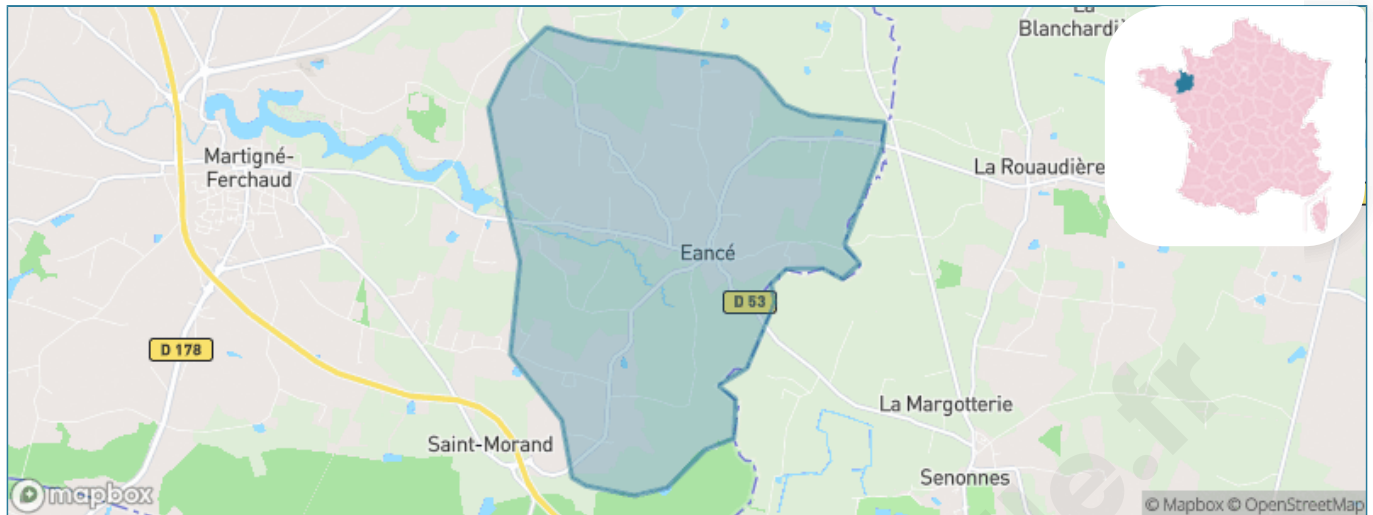
Présenté par

**BIEN** dans  
ma **VILLE** 

# Sommaire

Situation géographique .....	3
Statistiques sur la population .....	4
Evolution du nombre d'habitants .....	4
Tranche d'âge .....	5
0-14 ans .....	5
15-29 ans .....	5
30-44 ans .....	5
45-59 ans .....	5
60-74 ans .....	5
75-89 ans .....	5
90 ans et + .....	5
Activité professionnelle .....	5
Agriculteurs .....	5
Artisans, Commerçants .....	5
Cadres et sup. ....	5
Professions intermédiaires .....	5
Employé .....	5
Ouvrier .....	5
Retraité .....	5
Autres .....	5
Niveau de diplôme .....	6
Sans diplôme ou CEP .....	6
Brevet, BEPC, DNB .....	6
CAP-BEP ou équivalent .....	6
BAC ou équivalent .....	6
BAC+2 .....	6
BAC+3 ou +4 .....	6
BAC+5 ou plus .....	6
Composition des ménages .....	6
Couple sans enfant .....	6
Couple avec enfant(s) .....	6
Famille monoparentale .....	6
Colocation / Autre .....	6
Personnes seules .....	6
Profils électoraux .....	7
Premier tour .....	7
Sécurité .....	8
Evolution du nombre d'infractions .....	8
Pour comparer .....	9
Services à la population .....	10
Commerce .....	10
Éducation .....	10
Villes autour de Eancé .....	12

# Situation géographique



## i Informations clés

- **Région** : Bretagne
- **Département** : Ile-et-Vilaine
- **Code postal** : 35640
- **Superficie** : 16 km<sup>2</sup>



# Statistiques sur la population



Nombre d'habitants

**429**



Age moyen

**40 ans**



Pop active

**43.8%**



Taux chômage

**10.2%**



Pop densité

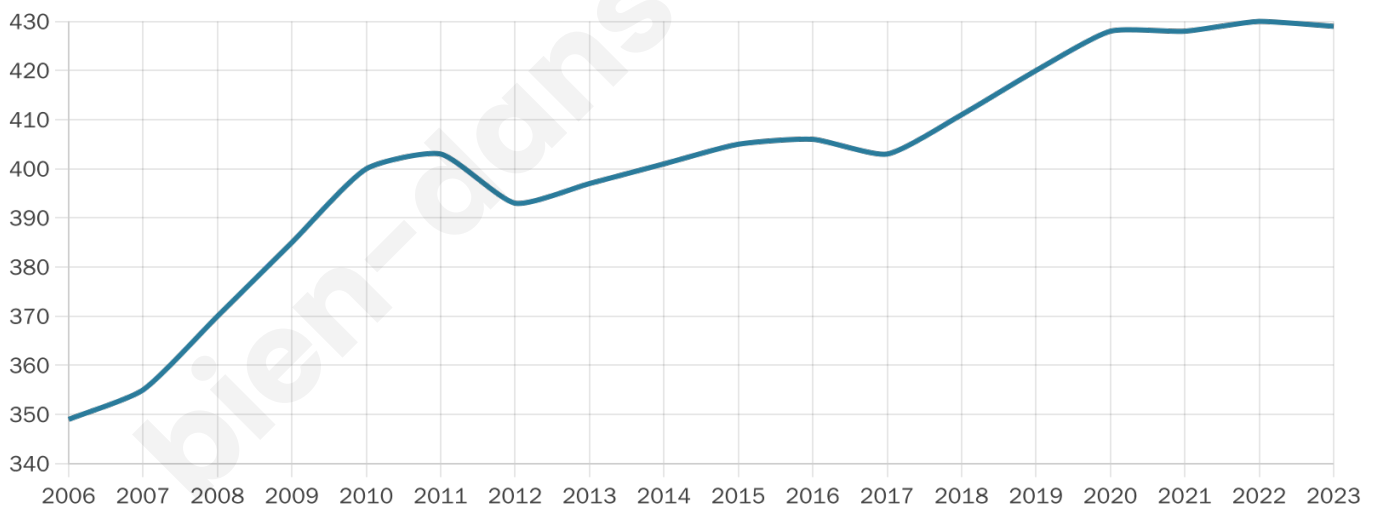
**27 h/km<sup>2</sup>**



Revenu moyen

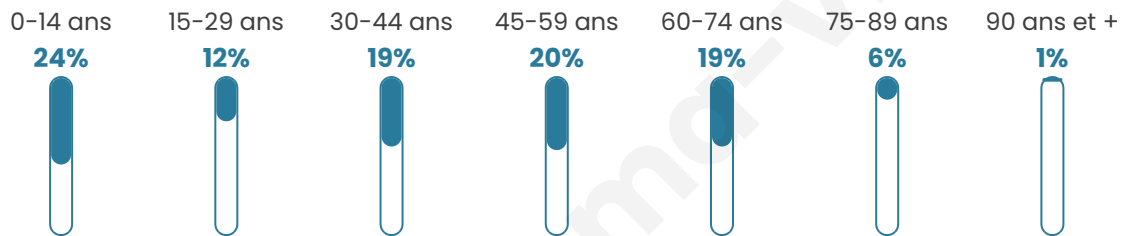
**21 590 €/an**

## Evolution du nombre d'habitants

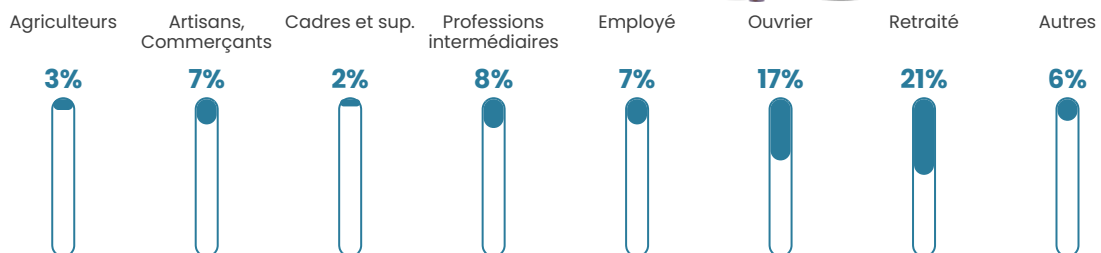


Sources : Institut national de la statistique et des études économiques (insee) selon Les dernières parutions officielles de 2024 portant sur les années 2020, 2021 et 2022.


## Tranche d'âge




## Activité professionnelle



## Niveau de diplôme














## Composition des ménages





# Profils électoraux

## Premier tour

	Emmanuel MACRON	30.84 %
	Marine LE PEN	23.35 %
	Jean-Luc MÉLENCHON	20.70 %
	Valérie PÉCRESSÉ	7.05 %
	Yannick JADOT	4.85 %
	Jean LASSALLE	4.41 %
	Nicolas DUPONT-AIGNAN	3.52 %
	Anne HIDALGO	2.20 %
	Éric ZEMMOUR	1.32 %
	Philippe POUTOU	0.88 %
	Nathalie ARTHAUD	0.44 %
	Fabien ROUSSEL	0.44 %

## Second tour

	Emmanuel MACRON	63,55 %
	Marine LE PEN	36,45 %

### 268 inscrits

Participation : 80.6%

Votes blancs : 5.09%

Votes nuls : 0.93%

### 268 inscrits

Participation : 85.45%

Votes blancs : 0.44%

Votes nuls : 0.44%

# Sécurité



Agressions physiques / sexuelles

0



Cambriolages

0



Vols / dégradations

0



Stupéfiants

0

## Evolution du nombre d'infractions



## Pour comparer

(en proportion du nombre d'habitants)



Sources : Bases statistiques communale, départementale et régionale de la délinquance enregistrée par la police et la gendarmerie nationales selon les dernières parutions officielles de 2025 portant sur l'année 2024 ([data.gouv.fr](https://data.gouv.fr)).

Agressions physiques / sexuelles : Violences sexuelles, coups et blessures volontaires intrafamiliaux, coups et blessures volontaires, autres coups, blessures volontaires et vols violents sans arme.

Cambriolages : Cambriolages de logements.

Vols : Vols avec armes, vols d'accessoires sur véhicules, vols dans les véhicules, vols de véhicules, vols sans violence contre des personnes, destructions, dégradations volontaires et escroqueries.

Stupéfiants : Trafic de stupéfiants dont (AFD) et usage de stupéfiants.

# Services à la population



## Commerce

Hypermarché	X <u>La Guerche-de-Bretagne</u> 13km
Supermarché	X <u>Martigné-Ferchaud</u> 5km
Superette	X <u>Villepot</u> 5km
Boulangerie	X <u>Martigné-Ferchaud</u> 5km
Boucherie	1
Restaurant	1
Garage	X <u>Chelun</u> 4km
Station-service	X <u>Martigné-Ferchaud</u> 5km
Banque	X <u>Martigné-Ferchaud</u> 3km
La poste	X <u>Chelun</u> 5km
Coiffeur	X <u>Martigné-Ferchaud</u> 5km
Tabac	X <u>Martigné-Ferchaud</u> 5km
Bars / discothèque	X <u>Senonnes</u> 4km
Bibliothèque	X <u>Châteaubriant</u> 14km
Cinéma	X <u>La Guerche-de-Bretagne</u> 14km
Vétérinaire	X <u>Martigné-Ferchaud</u> 5km



## Santé

Pharmacie	X <u>Martigné-Ferchaud</u> 5km
Hôpital	X <u>Ombrée d'Anjou</u> 10km
Laboratoire d'analyses médicales	X <u>Ombrée d'Anjou</u> 10km
Etablissement pour handicapé	X <u>Martigné-Ferchaud</u> 3km
EHPA	X <u>Martigné-Ferchaud</u> 5km
Médecin	X <u>Martigné-Ferchaud</u> 5km
Dentiste	X <u>Martigné-Ferchaud</u> 5km
Chirurgien	X <u>Martigné-Ferchaud</u> 6km
Dermatologue	X <u>Vitré</u> 34km
Anesthésiste	X <u>Châteaubriant</u> 14km
Gastro-entérologue	X <u>Châteaubriant</u> 15km
Gynécologue	X <u>Martigné-Ferchaud</u> 5km
Cancérologue	X <u>Laval</u> 44km
Neurologue	X <u>Segré-en-Anjou Bleu</u> 32km
Ophtalmologue	X <u>La Guerche-de-Bretagne</u> 14km
ORL	X <u>La Guerche-de-Bretagne</u> 14km
Cardiologue	X <u>Châteaubriant</u> 15km
Pédiatre	X <u>Rennes</u> 42km
Pneumologue	X <u>Vitré</u> 33km
Psychologue	X <u>Bais</u> 22km
Radiologue	X <u>La Guerche-de-Bretagne</u> 14km
Rhumatologue	X <u>Châteaubriant</u> 15km
Sage-femme	X <u>Martigné-Ferchaud</u> 5km



## Éducation

Crèche	1
Ecole maternelle Public	X <u>Ombrée d'Anjou</u> 10km
Ecole maternelle Privé	1
Ecole primaire Public	X <u>Martigné-Ferchaud</u> 5km
Ecole primaire Privé	X <u>Senonnes</u> 4km
Collège Public	X <u>Ombrée d'Anjou</u> 10km
Collège Privé	X <u>Martigné-Ferchaud</u> 5km
Lycée Public	X <u>Châteaubriant</u> 13km

Lycée Privé

X La Guerche-de-  
Bretagne 14km

Sources : Base Sirene des entreprises et de leurs établissements selon les dernières parutions officielles de 2025 portant sur l'année 2024 ([data.gouv](#)). Liste, localisation et tarifs des professionnels de santé selon les dernières parutions officielles de 2025 portant sur l'année 2024 ([opendatasoft](#)) et FINESS Extraction du Fichier des établissements selon les dernières parutions officielles de 2025 portant sur l'année 2024 ([data.gouv](#)). Adresse et géolocalisation des établissements d'enseignement du premier et second degrés selon les dernières parutions officielles de 2025 portant sur l'année 2024 ([data.education.gouv](#))

bien-dans-ma-ville.fr

## Villes autour de Eancé

Ville	Habitants	Superficie	Pop densité	Pop active	Taux chômage	Revenu moyen	Prix immobilier
Senonnes	392	13 km <sup>2</sup>	30 h/km <sup>2</sup>	55.4%	3.1%	21 350 €/an	1 283 €/m <sup>2</sup>
Chelun	363	11 km <sup>2</sup>	33 h/km <sup>2</sup>	46.6%	2.5%	20 640 €/an	847 €/m <sup>2</sup>
Villepot	680	20 km <sup>2</sup>	34 h/km <sup>2</sup>	52.1%	4.9%	22 530 €/an	1 041 €/m <sup>2</sup>
Martigné-Ferchaud (3 avis)	2 688	74 km <sup>2</sup>	36 h/km <sup>2</sup>	38.4%	4.5%	21 020 €/an	1 228 €/m <sup>2</sup>
La Rouaudière	320	19 km <sup>2</sup>	17 h/km <sup>2</sup>	43.4%	2.2%	20 430 €/an	612 €/m <sup>2</sup>
Forges-la-Forêt	268	6 km <sup>2</sup>	45 h/km <sup>2</sup>	49.6%	1.9%	20 550 €/an	895 €/m <sup>2</sup>
Noyal-sur-Brutz (1 avis)	575	7 km <sup>2</sup>	82 h/km <sup>2</sup>	52%	4%	22 040 €/an	1 477 €/m <sup>2</sup>
Saint-Erblon	153	5 km <sup>2</sup>	31 h/km <sup>2</sup>	56.9%	2.6%	20 220 €/an	1 006 €/m <sup>2</sup>
Brains-sur-les-Marches (1 avis)	279	7 km <sup>2</sup>	40 h/km <sup>2</sup>	47.7%	1.8%	21 650 €/an	709 €/m <sup>2</sup>
Drouges	502	11 km <sup>2</sup>	46 h/km <sup>2</sup>	50%	5.2%	21 080 €/an	1 282 €/m <sup>2</sup>
Saint-Aignan-sur-Roë (1 avis)	949	18 km <sup>2</sup>	53 h/km <sup>2</sup>	36.4%	2.6%	19 820 €/an	826 €/m <sup>2</sup>
Carbay	277	7 km <sup>2</sup>	40 h/km <sup>2</sup>	48.7%	4.3%	22 740 €/an	1 142 €/m <sup>2</sup>
Congrier	932	24 km <sup>2</sup>	39 h/km <sup>2</sup>	45%	4.3%	19 800 €/an	693 €/m <sup>2</sup>
Soudan	1 959	53 km <sup>2</sup>	37 h/km <sup>2</sup>	46.6%	4%	21 530 €/an	1 111 €/m <sup>2</sup>
Ombree d'Anjou (1 avis)	8 813	202 km <sup>2</sup>	44 h/km <sup>2</sup>	45%	4.6%	20 770 €/an	1 070 €/m <sup>2</sup>

bien-dans-ma-ville.fr



# Vous aimez votre ville ? Notez-la !

Et faites-nous part de vos remarques constructives



Avec

**BIEN** dans  
ma **VILLE** 