



Version web

# Ville de Dyo

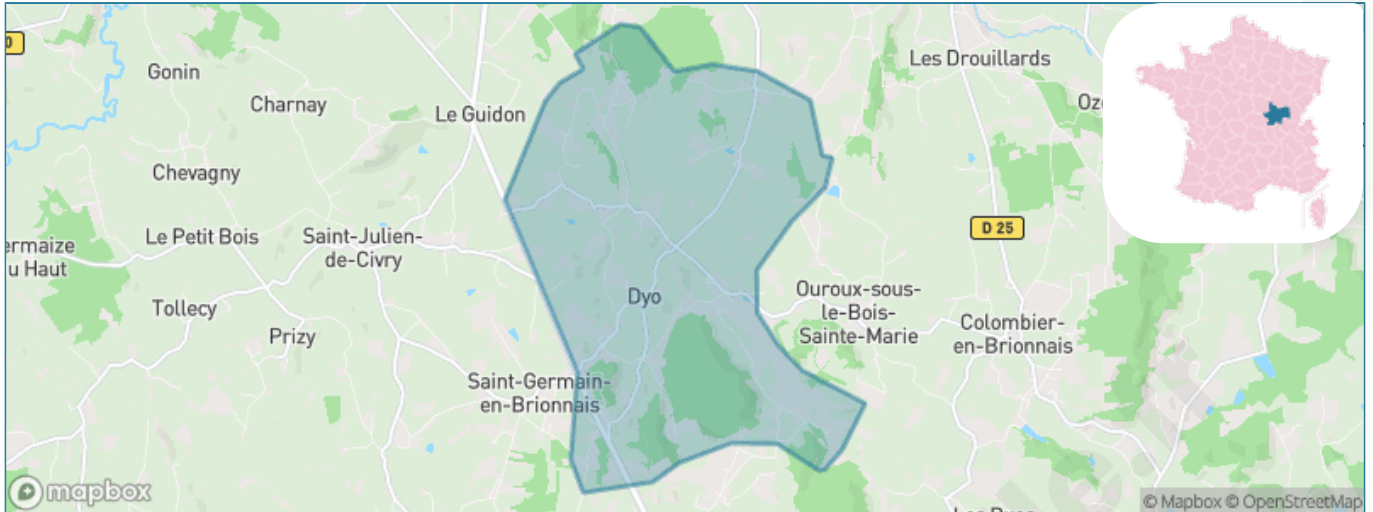
Présenté par

**BIEN** dans  
ma **VILLE** 

# Sommaire

Situation géographique .....	3
Statistiques sur la population .....	4
Evolution du nombre d'habitants .....	4
Tranche d'âge .....	5
0-14 ans .....	5
15-29 ans .....	5
30-44 ans .....	5
45-59 ans .....	5
60-74 ans .....	5
75-89 ans .....	5
90 ans et + .....	5
Activité professionnelle .....	5
Agriculteurs .....	5
Artisans, Commerçants .....	5
Cadres et sup. ....	5
Professions intermédiaires .....	5
Employé .....	5
Ouvrier .....	5
Retraité .....	5
Autres .....	5
Niveau de diplôme .....	6
Sans diplôme ou CEP .....	6
Brevet, BEPC, DNB .....	6
CAP-BEP ou équivalent .....	6
BAC ou équivalent .....	6
BAC+2 .....	6
BAC+3 ou +4 .....	6
BAC+5 ou plus .....	6
Composition des ménages .....	6
Couple sans enfant .....	6
Couple avec enfant(s) .....	6
Famille monoparentale .....	6
Colocation / Autre .....	6
Personnes seules .....	6
Profils électoraux .....	7
Premier tour .....	7
Sécurité .....	8
Evolution du nombre d'infractions .....	8
Pour comparer .....	9
Services à la population .....	10
Commerce .....	10
Éducation .....	10
Villes autour de Dyo .....	11

# Situation géographique



## i Informations clés

- **Région** : Bourgogne-Franche-Comté
- **Département** : Saône-et-Loire
- **Code postal** : 71610
- **Superficie** : 15 km<sup>2</sup>

**RÉGION**  
**BOURGOGNE**  
**FRANCHE**  
**COMTE**



# Statistiques sur la population



Nombre d'habitants

**325**



Age moyen

**44 ans**



Pop active

**47.4%**



Taux chômage

**3.2%**



Pop densité

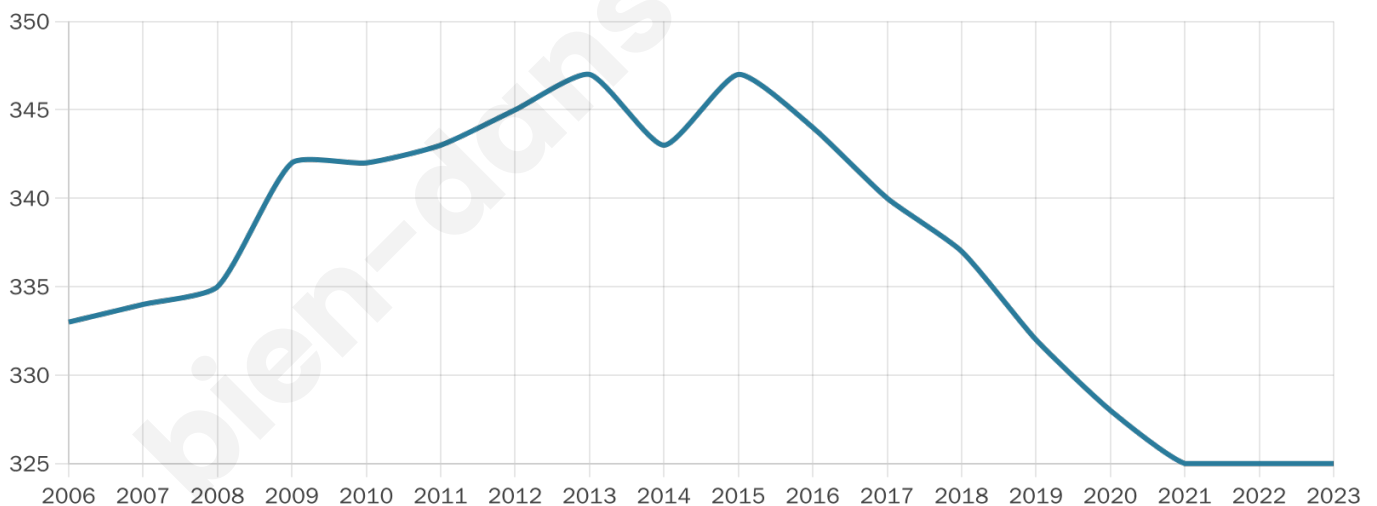
**22 h/km<sup>2</sup>**



Revenu moyen

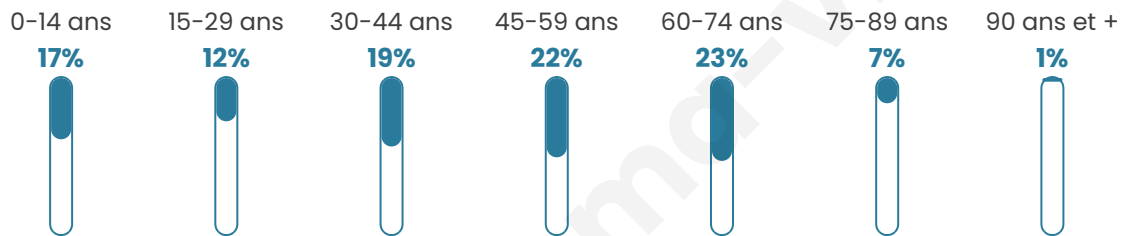
**23 350 €/an**

## Evolution du nombre d'habitants

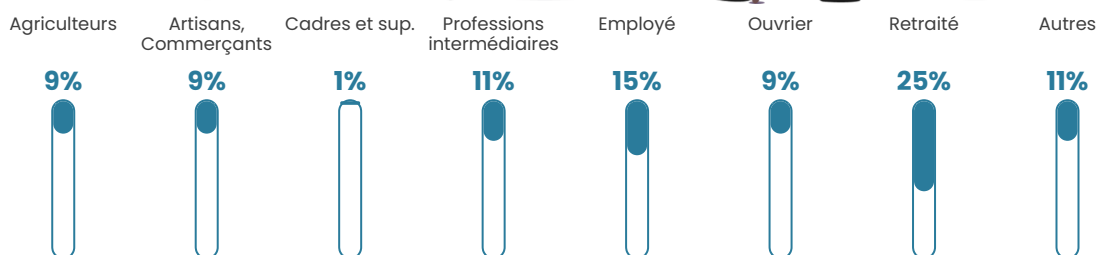


Sources : Institut national de la statistique et des études économiques (insee) selon Les dernières parutions officielles de 2024 portant sur les années 2020, 2021 et 2022.


## Tranche d'âge




## Activité professionnelle



## Niveau de diplôme



## Composition des ménages



# Profils électoraux

## Premier tour

	Emmanuel MACRON	25.00 %
	Marine LE PEN	23.68 %
	Jean-Luc MÉLENCHON	14.47 %
	Valérie PÉCRESSÉ	9.21 %
	Éric ZEMMOUR	8.33 %
	Jean LASSALLE	7.46 %
	Nicolas DUPONT- AIGNAN	4.39 %
	Yannick JADOT	2.63 %
	Fabien ROUSSEL	1.75 %
	Anne HIDALGO	1.75 %
	Nathalie ARTHAUD	0.88 %
	Philippe POUTOU	0.44 %



### 291 inscrits

Participation : 82.47%

Votes blancs : 3.75%

Votes nuls : 1.25%

## Second tour

	Emmanuel MACRON	49,05 %
	Marine LE PEN	50,95 %

### 291 inscrits

Participation : 81.79%

Votes blancs : 9.24%

Votes nuls : 2.52%

# Sécurité



Agressions physiques / sexuelles

0



Cambriolages

0



Vols / dégradations

0



Stupéfiants

0

## Evolution du nombre d'infractions



## Pour comparer

(en proportion du nombre d'habitants)



Sources : Bases statistiques communale, départementale et régionale de la délinquance enregistrée par la police et la gendarmerie nationales selon les dernières parutions officielles de 2025 portant sur l'année 2024 ([data.gouv](https://data.gouv.fr)).

Agressions physiques / sexuelles : Violences sexuelles, coups et blessures volontaires intrafamiliaux, coups et blessures volontaires, autres coups, blessures volontaires et vols violents sans arme.

Cambriolages : Cambriolages de logements.

Vols : Vols avec armes, vols d'accessoires sur véhicules, vols dans les véhicules, vols de véhicules, vols sans violence contre des personnes, destructions, dégradations volontaires et escroqueries.

Stupéfiants : Trafic de stupéfiants dont (AFD) et usage de stupéfiants.

# Services à la population



## Commerce

Hypermarché	X <a href="#">Saint-Nizier-sous-Charlieu</a> 24km
Supermarché	X <a href="#">La Clayette</a> 7km
Superette	1
Boulangerie	X <a href="#">Saint-Julien-de-Civry</a> 4km
Boucherie	X <a href="#">Charolles</a> 9km
Restaurant	X <a href="#">Saint-Symphorien-des-Bois</a> 2km
Garage	2
Station-service	X <a href="#">La Clayette</a> 8km
Banque	X <a href="#">La Clayette</a> 7km
La poste	X <a href="#">Chassigny-sous-Dun</a> 13km
Coiffeur	X <a href="#">Saint-Julien-de-Civry</a> 5km
Tabac	X <a href="#">La Clayette</a> 7km
Bars / discothèque	X <a href="#">Amanzé</a> 4km
Bibliothèque	X <a href="#">Saint-Bonnet-de-Joux</a> 19km
Cinéma	X <a href="#">La Clayette</a> 7km
Vétérinaire	X <a href="#">Saint-Julien-de-Civry</a> 5km



## Santé

Pharmacie	X <a href="#">La Clayette</a> 7km
Hôpital	X <a href="#">La Clayette</a> 7km
Laboratoire d'analyses médicales	X <a href="#">Charolles</a> 10km
Etablissement pour handicapé	X <a href="#">Charolles</a> 11km
EHPA	X <a href="#">Bois-Sainte-Marie</a> 6km
Médecin	X <a href="#">Saint-Julien-de-Civry</a> 5km
Dentiste	X <a href="#">La Clayette</a> 7km
Chirurgien	X <a href="#">Bois-Sainte-Marie</a> 6km
Dermatologue	X <a href="#">Charlieu</a> 23km
Anesthésiste	X <a href="#">Paray-le-Monial</a> 19km
Gastro-entérologue	X <a href="#">Paray-le-Monial</a> 18km
Gynécologue	X <a href="#">Paray-le-Monial</a> 19km
Cancérologue	X <a href="#">Mâcon</a> 41km
Neurologue	X <a href="#">Champlecy</a> 14km
Ophthalmologue	X <a href="#">Montceau-les-Mines</a> 36km
ORL	X <a href="#">Roanne</a> 38km
Cardiologue	X <a href="#">Chauffailles</a> 16km
Pédiatre	X <a href="#">Paray-le-Monial</a> 17km
Pneumologue	X <a href="#">Cours-la-Ville</a> 29km
Psychologue	X <a href="#">Iguerande</a> 23km
Radiologue	X <a href="#">Paray-le-Monial</a> 17km
Rhumatologue	X <a href="#">Roanne</a> 37km
Sage-femme	X <a href="#">Matour</a> 16km



## Éducation

Crèche	X <a href="#">Saint-Symphorien-des-Bois</a> 2km
Ecole maternelle Public	X <a href="#">Varennes-sous-Dun</a> 8km
Ecole maternelle Privé	X <a href="#">Lyon</a> 77km
Ecole primaire Public	X <a href="#">Saint-Symphorien-des-Bois</a> 2km
Ecole primaire Privé	X <a href="#">Charolles</a> 9km
Collège Public	X <a href="#">La Clayette</a> 7km
Collège Privé	X <a href="#">Chauffailles</a> 16km
Lycée Public	X <a href="#">Charolles</a> 9km
Lycée Privé	X <a href="#">Paray-le-Monial</a> 16km

Sources : Base Sirene des entreprises et de leurs établissements selon les dernières parutions officielles de 2025 portant sur l'année 2024 ([data.gouv](#)). Liste, localisation et tarifs des professionnels de santé selon les dernières parutions officielles de 2025 portant sur l'année 2024 ([opendatasoft](#)) et FINISS Extraction du Fichier des établissements selon les dernières parutions officielles de 2025 portant sur l'année 2024 ([data.gouv](#)). Adresse et géolocalisation des établissements d'enseignement du premier et second degrés selon les dernières parutions officielles de 2025 portant sur l'année 2024 ([data.education.gouv](#))

## Villes autour de Dyo

Ville	Habitants	Superficie	Pop densité	Pop active	Taux chômage	Revenu moyen	Prix immobilier
Saint-Germain-en-Brionnais	172	6 km <sup>2</sup>	29 h/km <sup>2</sup>	45.3%	0.6%	21 990 €/an	981 €/m <sup>2</sup>
Saint-Symphorien-des-Bois	421	10 km <sup>2</sup>	42 h/km <sup>2</sup>	46.6%	2.1%	23 370 €/an	1 577 €/m <sup>2</sup>
Ouroux-sous-le-Bois-Sainte-Marie	69	4 km <sup>2</sup>	17 h/km <sup>2</sup>	36.2%	5.8%	NC	819 €/m <sup>2</sup>
Colombier-en-Brionnais	314	13 km <sup>2</sup>	24 h/km <sup>2</sup>	46.2%	3.2%	22 590 €/an	1 460 €/m <sup>2</sup>
Saint-Julien-de-Civry	457	21 km <sup>2</sup>	22 h/km <sup>2</sup>	47.7%	3.9%	24 780 €/an	1 053 €/m <sup>2</sup>
Amanzé	196	11 km <sup>2</sup>	18 h/km <sup>2</sup>	37.8%	5.1%	20 680 €/an	1 457 €/m <sup>2</sup>
Prizy	56	4 km <sup>2</sup>	14 h/km <sup>2</sup>	50%	3.6%	NC	850 €/m <sup>2</sup>
Marcilly-la-Gueurce	140	11 km <sup>2</sup>	13 h/km <sup>2</sup>	38.6%	3.6%	23 420 €/an	1 005 €/m <sup>2</sup>
Vareilles	276	8 km <sup>2</sup>	35 h/km <sup>2</sup>	43.5%	2.5%	21 350 €/an	903 €/m <sup>2</sup>
Curbigny	303	9 km <sup>2</sup>	34 h/km <sup>2</sup>	48.2%	1.3%	23 840 €/an	1 346 €/m <sup>2</sup>
Changy	427	20 km <sup>2</sup>	21 h/km <sup>2</sup>	54.3%	2.1%	23 390 €/an	1 387 €/m <sup>2</sup>
Ozolles	371	27 km <sup>2</sup>	14 h/km <sup>2</sup>	42.3%	3%	20 560 €/an	1 512 €/m <sup>2</sup>
Bois-Sainte-Marie	189	2 km <sup>2</sup>	95 h/km <sup>2</sup>	21.2%	0%	24 130 €/an	1 534 €/m <sup>2</sup>
Baudemont	627	8 km <sup>2</sup>	78 h/km <sup>2</sup>	46.7%	4%	23 090 €/an	1 080 €/m <sup>2</sup>
La Clayette (1 avis)	1 563	3 km <sup>2</sup>	521 h/km <sup>2</sup>	37.4%	4.7%	20 680 €/an	1 187 €/m <sup>2</sup>

bien-dans-ma-ville.fr



# Vous aimez votre ville ? Notez-la !

Et faites-nous part de vos remarques constructives



Avec

**BIEN** dans ma **VILLE** 