



Version web

Ville de Durfort-et-Saint- Martin-de-Sossenac

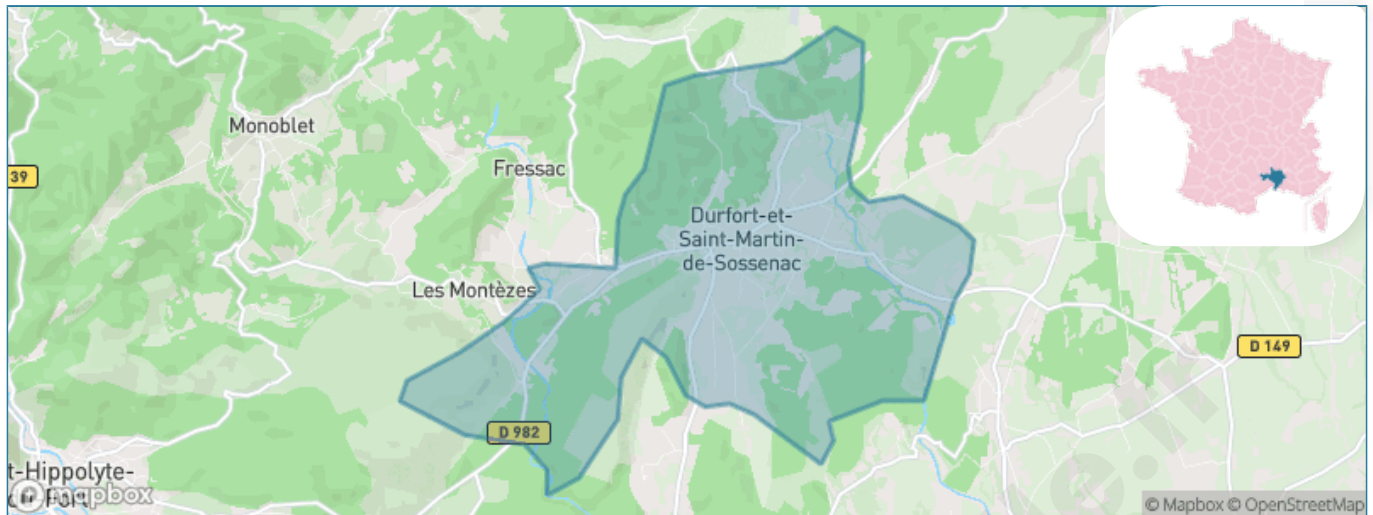
Présenté par

BIEN dans
ma **VILLE** 

Sommaire

Situation géographique	3
Statistiques sur la population	4
Evolution du nombre d'habitants	4
Tranche d'âge	5
0-14 ans	5
15-29 ans	5
30-44 ans	5
45-59 ans	5
60-74 ans	5
75-89 ans	5
90 ans et +	5
Activité professionnelle	5
Agriculteurs	5
Artisans, Commerçants	5
Cadres et sup.	5
Professions intermédiaires	5
Employé	5
Ouvrier	5
Retraité	5
Autres	5
Niveau de diplôme	6
Sans diplôme ou CEP	6
Brevet, BEPC, DNB	6
CAP-BEP ou équivalent	6
BAC ou équivalent	6
BAC+2	6
BAC+3 ou +4	6
BAC+5 ou plus	6
Composition des ménages	6
Couple sans enfant	6
Couple avec enfant(s)	6
Famille monoparentale	6
Colocation / Autre	6
Personnes seules	6
Profils électoraux	7
Premier tour	7
Sécurité	8
Evolution du nombre d'infractions	8
Pour comparer	9
Services à la population	10
Commerce	10
Éducation	10
Villes autour de Durfort-et-Saint-Martin-de-Sossenac	11

Situation géographique



i Informations clés

- **Région** : Occitanie
- **Département** : Gard
- **Code postal** : 30170
- **Superficie** : 16 km²



Statistiques sur la population



Nombre d'habitants

756



Age moyen

45 ans



Pop active

43.9%



Taux chômage

12.5%



Pop densité

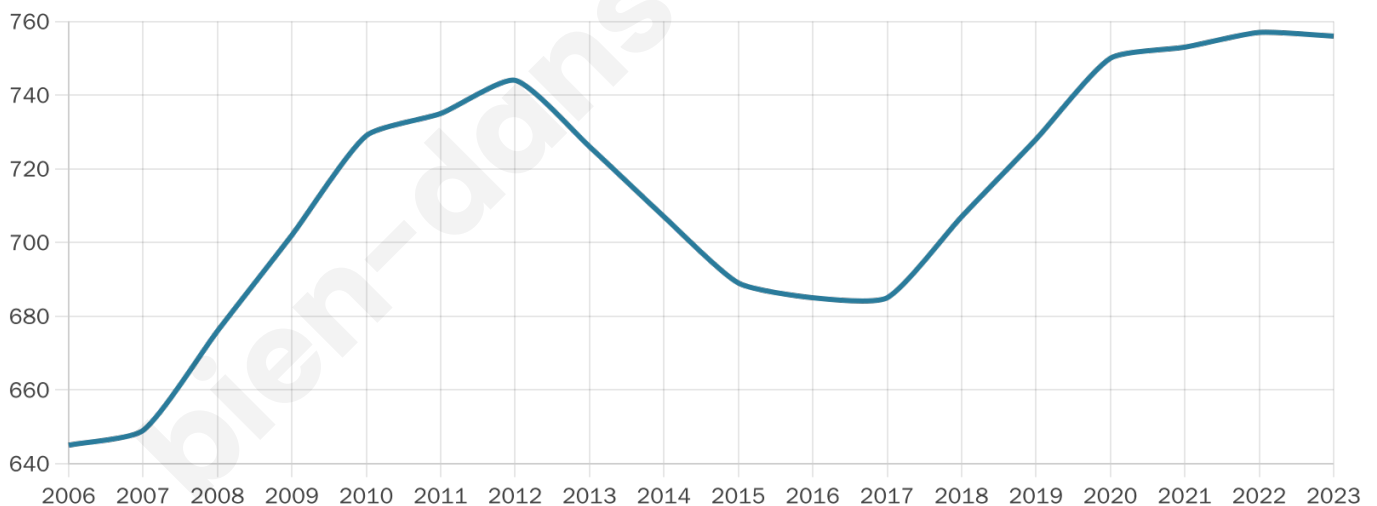
47 h/km²



Revenu moyen

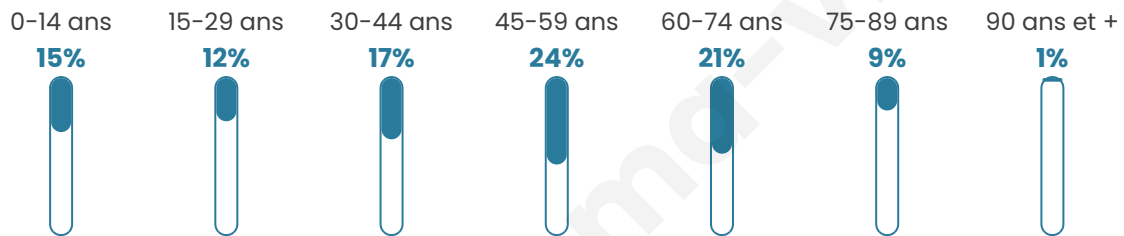
20 190 €/an

Evolution du nombre d'habitants

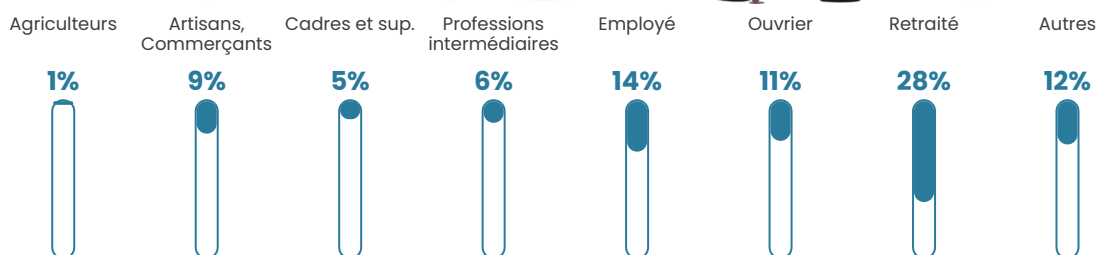


Sources : Institut national de la statistique et des études économiques (insee) selon Les dernières parutions officielles de 2024 portant sur les années 2020, 2021 et 2022.


Tranche d'âge



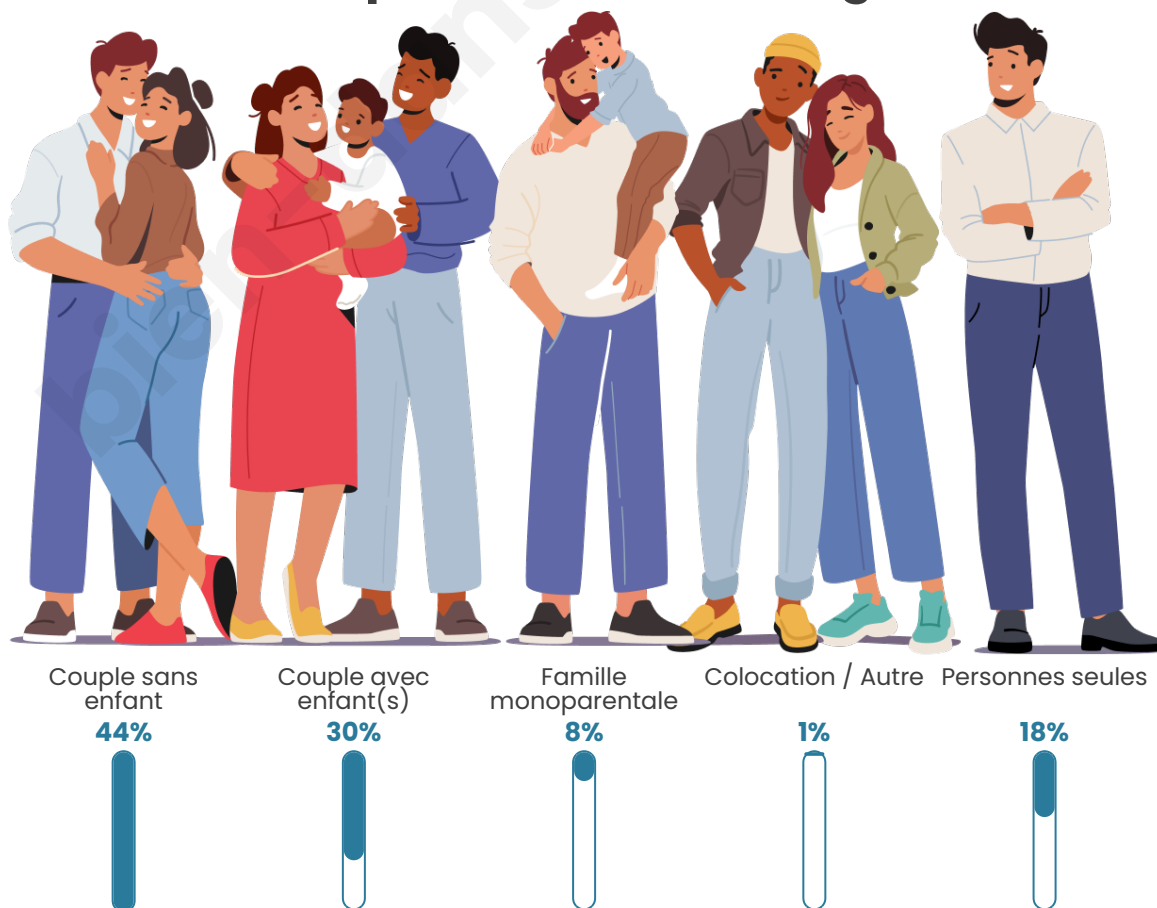
Activité professionnelle



Niveau de diplôme















Composition des ménages



Profils électoraux

Premier tour

	Jean-Luc MÉLENCHON	30.65 %
	Emmanuel MACRON	21.57 %
	Marine LE PEN	21.57 %
	Éric ZEMMOUR	7.26 %
	Yannick JADOT	4.23 %
	Fabien ROUSSEL	4.03 %
	Jean LASSALLE	3.83 %
	Nicolas DUPONT- AIGNAN	2.42 %
	Valérie PÉCRESSÉ	1.81 %
	Anne HIDALGO	1.61 %
	Philippe POUTOU	0.60 %
	Nathalie ARTHAUD	0.40 %



596 inscrits

Participation : 84.9%

Votes blancs : 1.58%

Votes nuls : 0.40%

Second tour

	Emmanuel MACRON	57 %
	Marine LE PEN	43 %

598 inscrits

Participation : 75.59%

Votes blancs : 9.29%

Votes nuls : 2.21%

Sécurité



Agressions physiques / sexuelles

0



Cambriolages

0



Vols / dégradations

0



Stupéfiants

0

Evolution du nombre d'infractions



Pour comparer

(en proportion du nombre d'habitants)



Sources : Bases statistiques communale, départementale et régionale de la délinquance enregistrée par la police et la gendarmerie nationales selon les dernières parutions officielles de 2025 portant sur l'année 2024 ([data.gouv](https://data.gouv.fr)).

Agressions physiques / sexuelles : Violences sexuelles, coups et blessures volontaires intrafamiliaux, coups et blessures volontaires, autres coups, blessures volontaires et vols violents sans arme.

Cambriolages : Cambriolages de logements.

Vols : Vols avec armes, vols d'accessoires sur véhicules, vols dans les véhicules, vols de véhicules, vols sans violence contre des personnes, destructions, dégradations volontaires et escroqueries.

Stupéfiants : Trafic de stupéfiants dont (AFD) et usage de stupéfiants.

Services à la population



Commerce

Hypermarché	X <u>Saint-Christol-lez-Alès</u> 14km
Supermarché	X <u>Anduze</u> 7km
Superette	X <u>Sauve</u> 6km
Boulangerie	X <u>Sauve</u> 6km
Boucherie	X <u>Sauve</u> 5km
Restaurant	2
Garage	X <u>Fressac</u> 2km
Station-service	X <u>Anduze</u> 7km
Banque	X <u>Anduze</u> 7km
La poste	X <u>Monoblet</u> 6km
Coiffeur	X <u>Fressac</u> 2km
Tabac	X <u>Anduze</u> 7km
Bars / discothèque	X <u>Sauve</u> 5km
Bibliothèque	X <u>Corconne</u> 13km
Cinéma	X <u>Saint-Hippolyte-du-Fort</u> 8km
Vétérinaire	X <u>Anduze</u> 7km



Santé

Pharmacie	X <u>Sauve</u> 6km
Hôpital	X <u>Alès</u> 20km
Laboratoire d'analyses médicales	X <u>Anduze</u> 7km
Etablissement pour handicapé	X <u>Anduze</u> 7km
EHPA	X <u>Sauve</u> 5km
Médecin	X <u>Sauve</u> 5km
Dentiste	X <u>Sauve</u> 5km
Chirurgien	X <u>Sauve</u> 5km
Dermatologue	X <u>Monoblet</u> 6km
Anesthésiste	X <u>Alès</u> 18km
Gastro-entérologue	X <u>Alès</u> 18km
Gynécologue	X <u>Saint-Hippolyte-du-Fort</u> 9km
Cancérologue	X <u>Alès</u> 20km
Neurologue	X <u>Aubais</u> 30km
Ophtalmologue	X <u>Alès</u> 18km
ORL	X <u>Alès</u> 18km
Cardiologue	X <u>Alès</u> 17km
Pédiatre	X <u>Monoblet</u> 6km
Pneumologue	X <u>Monoblet</u> 6km
Psychologue	X <u>Anduze</u> 8km
Radiologue	X <u>Alès</u> 18km
Rhumatologue	X <u>Alès</u> 18km
Sage-femme	X <u>Monoblet</u> 6km



Éducation

Crèche	1
Ecole maternelle Public	X <u>Anduze</u> 7km
Ecole maternelle Privé	X <u>Langlade</u> 31km
Ecole primaire Public	1
Ecole primaire Privé	X <u>Sauve</u> 6km
Collège Public	X <u>Anduze</u> 7km
Collège Privé	X <u>Saint-Hippolyte-du-Fort</u> 8km
Lycée Public	X <u>Saint-Jean-du-Gard</u> 15km
Lycée Privé	X <u>Anduze</u> 8km

Sources : Base Sirene des entreprises et de leurs établissements selon les dernières parutions officielles de 2025 portant sur l'année 2024 ([data.gov](#)). Liste, localisation et tarifs des professionnels de santé selon les dernières parutions officielles de 2025 portant sur l'année 2024 ([opendatasoft](#)) et FINISS Extraction du Fichier des établissements selon les dernières parutions officielles de 2025 portant sur l'année 2024 ([data.gov](#)). Adresse et géolocalisation des établissements d'enseignement du premier et second degrés selon les dernières parutions officielles de 2025 portant sur l'année 2024 ([data.education.gov](#))

Villes autour de Durfort-et-Saint-Martin-de-Sossenac

Ville	Habitants	Superficie	Pop densité	Pop active	Taux chômage	Revenu moyen	Prix immobilier
Saint-Félix-de-Pallières (2 avis)	194	18 km ²	11 h/km ²	37.6%	6.7%	19 970 €/an	1 504 €/m ²
Tornac	945	19 km ²	50 h/km ²	42.2%	6.1%	21 260 €/an	1 706 €/m ²
Fressac	163	5 km ²	33 h/km ²	39.9%	5.5%	22 160 €/an	2 195 €/m ²
Saint-Nazaire-des-Gardies	80	11 km ²	7 h/km ²	51.3%	2.5%	NC	7 715 €/m ²
Saint-Jean-de-Crieulon	264	5 km ²	53 h/km ²	37.1%	3.8%	22 390 €/an	1 379 €/m ²
Massillargues-Attuech	672	6 km ²	112 h/km ²	40.8%	7.6%	21 300 €/an	2 023 €/m ²
Monoblet	787	21 km ²	37 h/km ²	40.2%	5.3%	19 130 €/an	1 534 €/m ²
Conqueyrac	117	27 km ²	4 h/km ²	46.2%	6.8%	NC	2 076 €/m ²
Sauve	1 988	31 km ²	64 h/km ²	41.4%	6.4%	19 930 €/an	1 616 €/m ²
Vabres	139	4 km ²	35 h/km ²	41%	7.2%	19 150 €/an	2 556 €/m ²
Anduze (3 avis)	3 391	14 km ²	242 h/km ²	33.1%	7.5%	19 240 €/an	1 894 €/m ²
Logrian-Florian	270	8 km ²	34 h/km ²	45.2%	5.9%	22 230 €/an	1 791 €/m ²
Boisset-et-Gaujac (2 avis)	2 707	14 km ²	193 h/km ²	37.6%	5.5%	21 160 €/an	2 477 €/m ²
Canales-et-Argentières	475	10 km ²	48 h/km ²	44%	6.5%	19 870 €/an	1 606 €/m ²
Puechredon	49	8 km ²	6 h/km ²	28.6%	4.1%	NC	NC

bien-dans-ma-ville.fr



Vous aimez votre ville ? Notez-la !

Et faites-nous part de vos remarques constructives



Avec

BIEN dans
ma **VILLE** 