



Version web

# Ville de Durban

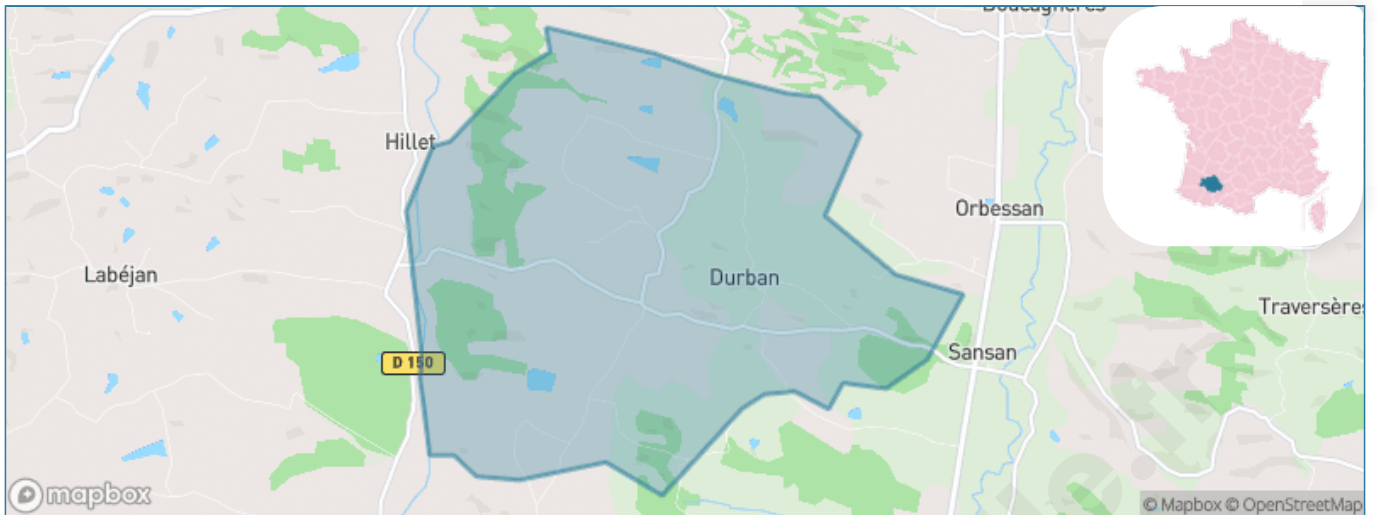
Présenté par

**BIEN** dans  
ma **VILLE** 

# Sommaire

Situation géographique .....	3
Statistiques sur la population .....	4
Evolution du nombre d'habitants .....	4
Tranche d'âge .....	5
0-14 ans .....	5
15-29 ans .....	5
30-44 ans .....	5
45-59 ans .....	5
60-74 ans .....	5
75-89 ans .....	5
90 ans et + .....	5
Activité professionnelle .....	5
Agriculteurs .....	5
Artisans, Commerçants .....	5
Cadres et sup. ....	5
Professions intermédiaires .....	5
Employé .....	5
Ouvrier .....	5
Retraité .....	5
Autres .....	5
Niveau de diplôme .....	6
Sans diplôme ou CEP .....	6
Brevet, BEPC, DNB .....	6
CAP-BEP ou équivalent .....	6
BAC ou équivalent .....	6
BAC+2 .....	6
BAC+3 ou +4 .....	6
BAC+5 ou plus .....	6
Composition des ménages .....	6
Couple sans enfant .....	6
Couple avec enfant(s) .....	6
Famille monoparentale .....	6
Colocation / Autre .....	6
Personnes seules .....	6
Profils électoraux .....	7
Premier tour .....	7
Sécurité .....	8
Evolution du nombre d'infractions .....	8
Pour comparer .....	9
Services à la population .....	10
Commerce .....	10
Éducation .....	10
Villes autour de Durban .....	11

# Situation géographique



## i Informations clés

- **Région** : Occitanie
- **Département** : Gers
- **Code postal** : 32260
- **Superficie** : 17 km<sup>2</sup>



# Statistiques sur la population



Nombre d'habitants

**135**



Age moyen

**48 ans**



Pop active

**49.6%**



Taux chômage

**6.4%**



Pop densité

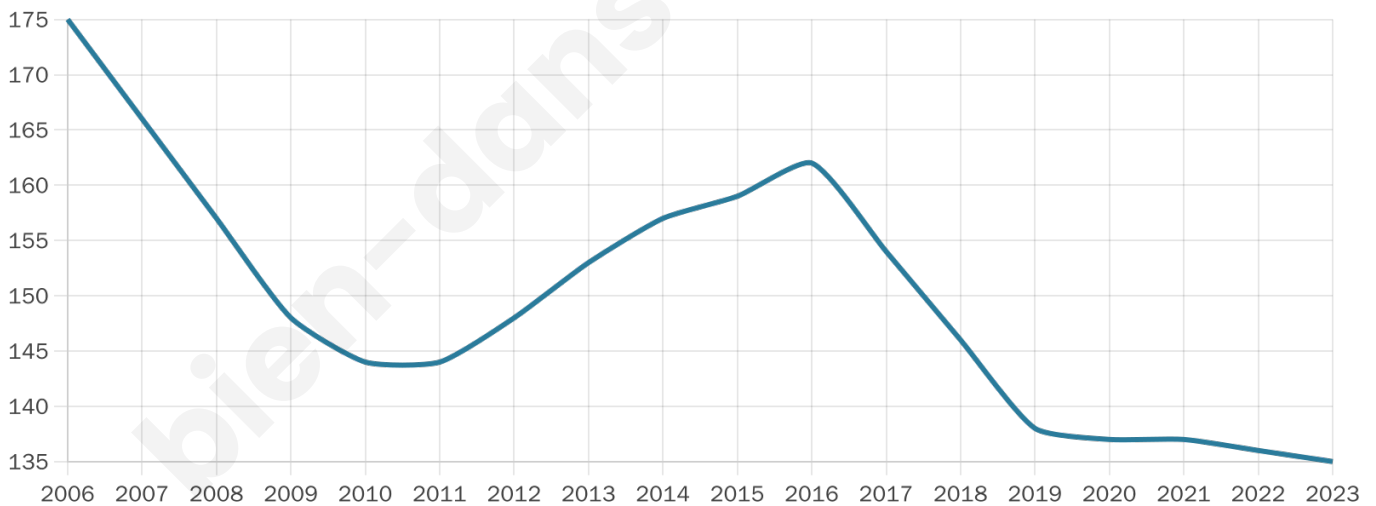
**8 h/km<sup>2</sup>**



Revenu moyen

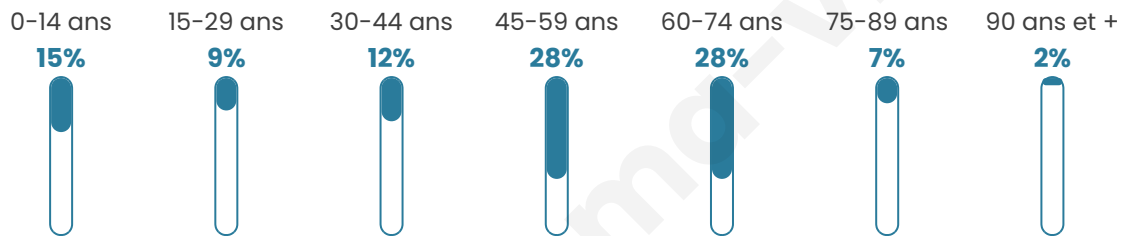
**20 340 €/an**

## Evolution du nombre d'habitants

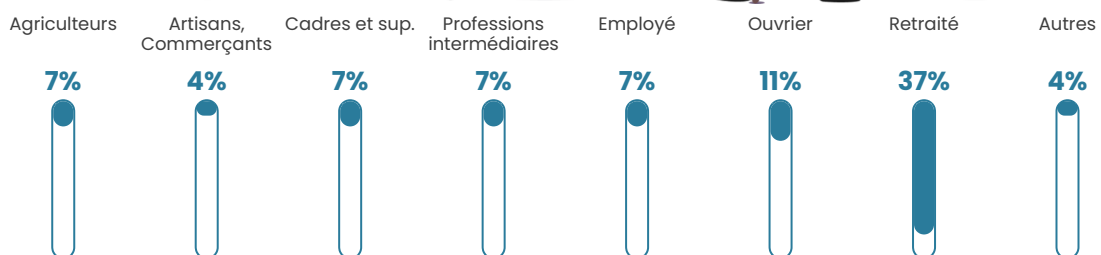


Sources : Institut national de la statistique et des études économiques (insee) selon Les dernières parutions officielles de 2024 portant sur les années 2020, 2021 et 2022.

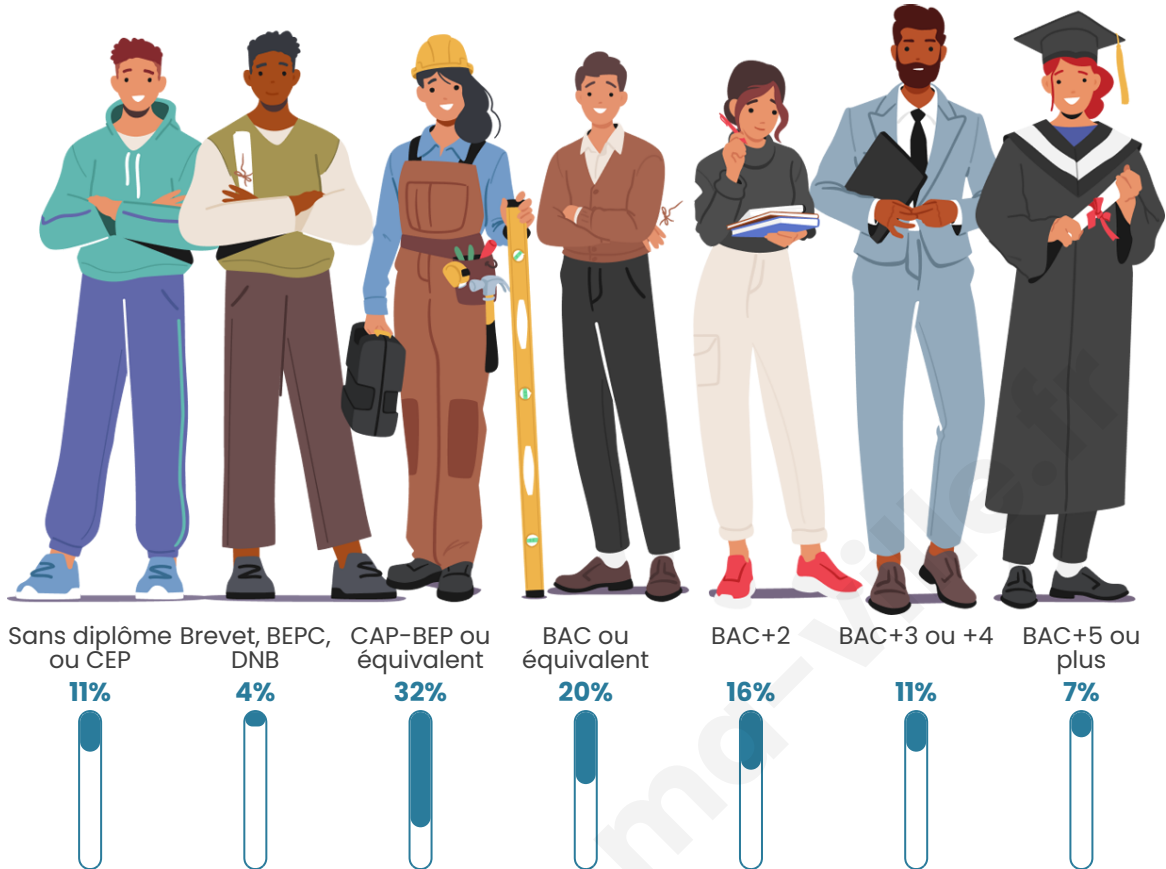
## Tranche d'âge




## Activité professionnelle



## Niveau de diplôme














## Composition des ménages





# Profils électoraux

## Premier tour

	Jean-Luc MÉLENCHON	18.37 %
	Emmanuel MACRON	17.35 %
	Jean LASSALLE	14.29 %
	Éric ZEMMOUR	11.22 %
	Fabien ROUSSEL	9.18 %
	Marine LE PEN	9.18 %
	Anne HIDALGO	6.12 %
	Yannick JADOT	6.12 %
	Valérie PÉCRESSE	5.10 %
	Nicolas DUPONT-AIGNAN	2.04 %
	Philippe POUTOU	1.02 %
	Nathalie ARTHAUD	0.00 %

## Second tour

	Emmanuel MACRON	63,22 %
	Marine LE PEN	36,78 %

### 122 inscrits

Participation : 80.33%

Votes blancs : 5.1%

Votes nuls : 6.12%

### 122 inscrits

Participation : 80.33%

Votes blancs : 0.00%

Votes nuls : 0.00%

# Sécurité



Agressions physiques / sexuelles

0



Cambriolages

0



Vols / dégradations

0



Stupéfiants

0

## Evolution du nombre d'infractions



## Pour comparer

(en proportion du nombre d'habitants)



Sources : Bases statistiques communale, départementale et régionale de la délinquance enregistrée par la police et la gendarmerie nationales selon les dernières parutions officielles de 2025 portant sur l'année 2024 ([data.gouv](https://data.gouv.fr)).

Agressions physiques / sexuelles : Violences sexuelles, coups et blessures volontaires intrafamiliaux, coups et blessures volontaires, autres coups, blessures volontaires et vols violents sans arme.

Cambriolages : Cambriolages de logements.

Vols : Vols avec armes, vols d'accessoires sur véhicules, vols dans les véhicules, vols de véhicules, vols sans violence contre des personnes, destructions, dégradations volontaires et escroqueries.

Stupéfiants : Trafic de stupéfiants dont (AFD) et usage de stupéfiants.

# Services à la population



## Commerce

Hypermarché	X <a href="#">Auch</a> 10km
Supermarché	X <a href="#">Seissan</a> 4km
Superette	X <a href="#">Pavie</a> 9km
Boulangerie	X <a href="#">Seissan</a> 5km
Boucherie	X <a href="#">Pavie</a> 9km
Restaurant	X <a href="#">Seissan</a> 4km
Garage	X <a href="#">Seissan</a> 4km
Station-service	X <a href="#">Seissan</a> 4km
Banque	X <a href="#">Seissan</a> 5km
La poste	X <a href="#">Traversères</a> 4km
Coiffeur	X <a href="#">Seissan</a> 5km
Tabac	X <a href="#">Pavie</a> 9km
Bars / discothèque	X <a href="#">Seissan</a> 5km
Bibliothèque	X <a href="#">Auch</a> 12km
Cinéma	X <a href="#">Masseube</a> 12km
Vétérinaire	X <a href="#">Seissan</a> 5km



## Santé

Pharmacie	X <a href="#">Seissan</a> 5km
Hôpital	X <a href="#">Auch</a> 10km
Laboratoire d'analyses médicales	X <a href="#">Auch</a> 12km
Etablissement pour handicapé	X <a href="#">Auch</a> 11km
EHPA	X <a href="#">Auch</a> 11km
Médecin	X <a href="#">Seissan</a> 5km
Dentiste	X <a href="#">Seissan</a> 5km
Chirurgien	X <a href="#">Auch</a> 12km
Dermatologue	X <a href="#">Auch</a> 13km
Anesthésiste	X <a href="#">Fleurance</a> 36km
Gastro-entérologue	X <a href="#">Tarbes</a> 55km
Gynécologue	X <a href="#">L'Isle-Jourdain</a> 40km
Cancérologue	X <a href="#">Tarbes</a> 54km
Neurologue	X <a href="#">Montégut</a> 14km
Ophtalmologue	X <a href="#">Auch</a> 13km
ORL	X <a href="#">Auch</a> 13km
Cardiologue	X <a href="#">Auch</a> 12km
Pédiatre	X <a href="#">Lectoure</a> 45km
Pneumologue	X <a href="#">Auch</a> 13km
Psychologue	X <a href="#">Auch</a> 12km
Radiologue	X <a href="#">Auch</a> 11km
Rhumatologue	X <a href="#">Auch</a> 13km
Sage-femme	X <a href="#">Seissan</a> 5km



## Éducation

Crèche	X <a href="#">Seissan</a> 5km
Ecole maternelle Public	X <a href="#">Orbessan</a> 1km
Ecole maternelle Privé	X <a href="#">Plaisance-du-Touch</a> 57km
Ecole primaire Public	X <a href="#">Ornézan</a> 3km
Ecole primaire Privé	X <a href="#">Masseube</a> 12km
Collège Public	X <a href="#">Masseube</a> 12km
Collège Privé	X <a href="#">Auch</a> 13km
Lycée Public	X <a href="#">Pavie</a> 9km
Lycée Privé	X <a href="#">Auch</a> 13km

Sources : Base Sirene des entreprises et de leurs établissements selon les dernières parutions officielles de 2025 portant sur l'année 2024 ([data.gouv](#)). Liste, localisation et tarifs des professionnels de santé selon les dernières parutions officielles de 2025 portant sur l'année 2024 ([opendatasoft](#)) et FINISS Extraction du Fichier des établissements selon les dernières parutions officielles de 2025 portant sur l'année 2024 ([data.gouv](#)). Adresse et géolocalisation des établissements d'enseignement du premier et second degrés selon les dernières parutions officielles de 2025 portant sur l'année 2024 ([data.education.gouv](#))

## Villes autour de Durban

Ville	Habitants	Superficie	Pop densité	Pop active	Taux chômage	Revenu moyen	Prix immobilier
Orbessan	269	8 km <sup>2</sup>	34 h/km <sup>2</sup>	47.6%	3%	24 150 €/an	1 642 €/m <sup>2</sup>
Sansan	102	3 km <sup>2</sup>	34 h/km <sup>2</sup>	46.1%	2%	NC	NC
Ornézan	202	12 km <sup>2</sup>	17 h/km <sup>2</sup>	52.5%	2.5%	23 810 €/an	1 387 €/m <sup>2</sup>
Seissan	1 097	18 km <sup>2</sup>	61 h/km <sup>2</sup>	43.6%	3.8%	21 850 €/an	1 144 €/m <sup>2</sup>
Boucagnères	207	6 km <sup>2</sup>	35 h/km <sup>2</sup>	53.1%	3.4%	23 750 €/an	1 329 €/m <sup>2</sup>
Traversères	71	10 km <sup>2</sup>	7 h/km <sup>2</sup>	49.3%	2.8%	NC	2 772 €/m <sup>2</sup>
Saint-André-de-Seignanx (2 avis)	1 945	19 km <sup>2</sup>	102 h/km <sup>2</sup>	44.9%	4.4%	24 090 €/an	2 617 €/m <sup>2</sup>
Auterive	529	10 km <sup>2</sup>	53 h/km <sup>2</sup>	43.1%	3.2%	23 930 €/an	1 576 €/m <sup>2</sup>
Lasseube-Propre	337	14 km <sup>2</sup>	24 h/km <sup>2</sup>	51.6%	0.9%	26 140 €/an	1 335 €/m <sup>2</sup>
Lamaguère	81	6 km <sup>2</sup>	14 h/km <sup>2</sup>	43.2%	2.5%	NC	1 361 €/m <sup>2</sup>
Haulies	152	10 km <sup>2</sup>	15 h/km <sup>2</sup>	57.9%	0.7%	23 680 €/an	1 757 €/m <sup>2</sup>
Labarthe	148	6 km <sup>2</sup>	25 h/km <sup>2</sup>	42.6%	2.7%	24 450 €/an	2 279 €/m <sup>2</sup>
Monferran-Plavès	110	11 km <sup>2</sup>	10 h/km <sup>2</sup>	41.8%	5.5%	20 900 €/an	1 000 €/m <sup>2</sup>
Pouy-Loubrin	85	9 km <sup>2</sup>	9 h/km <sup>2</sup>	37.6%	4.7%	NC	887 €/m <sup>2</sup>
Loubersan	162	10 km <sup>2</sup>	16 h/km <sup>2</sup>	45.7%	3.7%	20 550 €/an	1 678 €/m <sup>2</sup>

bien-dans-ma-ville.fr



# **Vous aimez votre ville ? Notez-la !**

Et faites-nous part de vos remarques constructives



Avec

**BIEN** dans ma **VILLE** 