



Version web

Ville de Duranus

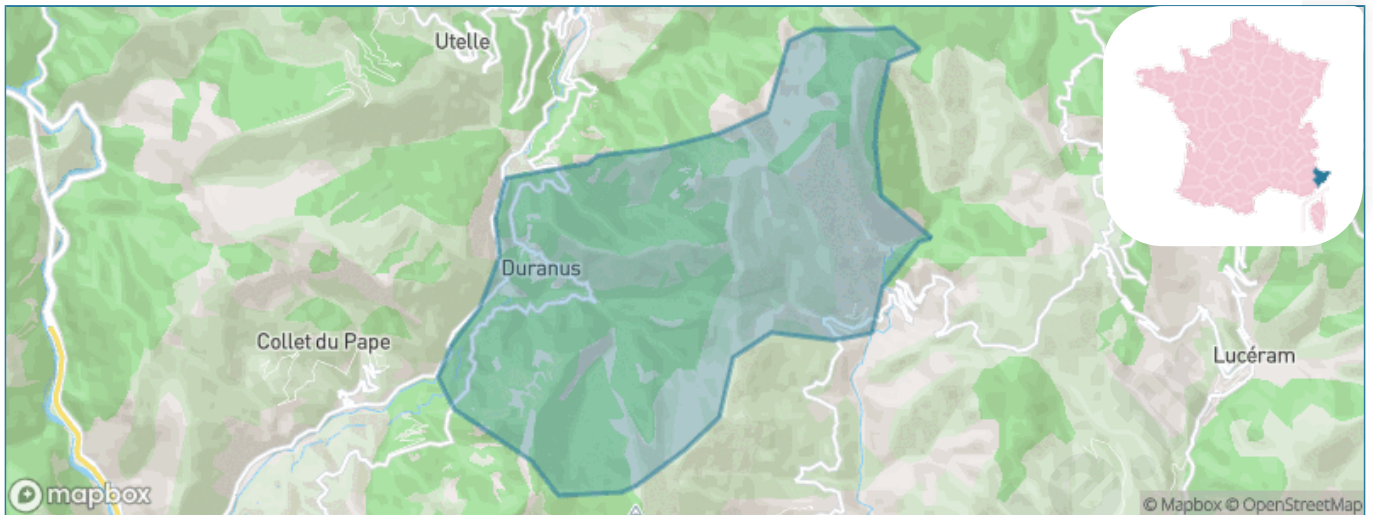
Présenté par

BIEN dans
ma **VILLE** 

Sommaire

Situation géographique	3
Statistiques sur la population	4
Evolution du nombre d'habitants	4
Tranche d'âge	5
0-14 ans	5
15-29 ans	5
30-44 ans	5
45-59 ans	5
60-74 ans	5
75-89 ans	5
90 ans et +	5
Activité professionnelle	5
Agriculteurs	5
Artisans, Commerçants	5
Cadres et sup.	5
Professions intermédiaires	5
Employé	5
Ouvrier	5
Retraité	5
Autres	5
Niveau de diplôme	6
Sans diplôme ou CEP	6
Brevet, BEPC, DNB	6
CAP-BEP ou équivalent	6
BAC ou équivalent	6
BAC+2	6
BAC+3 ou +4	6
BAC+5 ou plus	6
Composition des ménages	6
Couple sans enfant	6
Couple avec enfant(s)	6
Famille monoparentale	6
Colocation / Autre	6
Personnes seules	6
Profils électoraux	7
Premier tour	7
Sécurité	8
Evolution du nombre d'infractions	8
Pour comparer	9
Services à la population	10
Commerce	10
Éducation	10
Villes autour de Duranus	11

Situation géographique



i Informations clés

- **Région** : Provence-Alpes-Côte d'Azur
- **Département** : Alpes-Maritimes
- **Métropole** : Métropole Nice Côte d'Azur
- **Code postal** : 06670
- **Superficie** : 16 km²



**MÉTROPOLE
NICE CÔTE D'AZUR**

Statistiques sur la population



Nombre d'habitants

151



Age moyen

46 ans



Pop active

56.3%



Taux chômage

2.9%



Pop densité

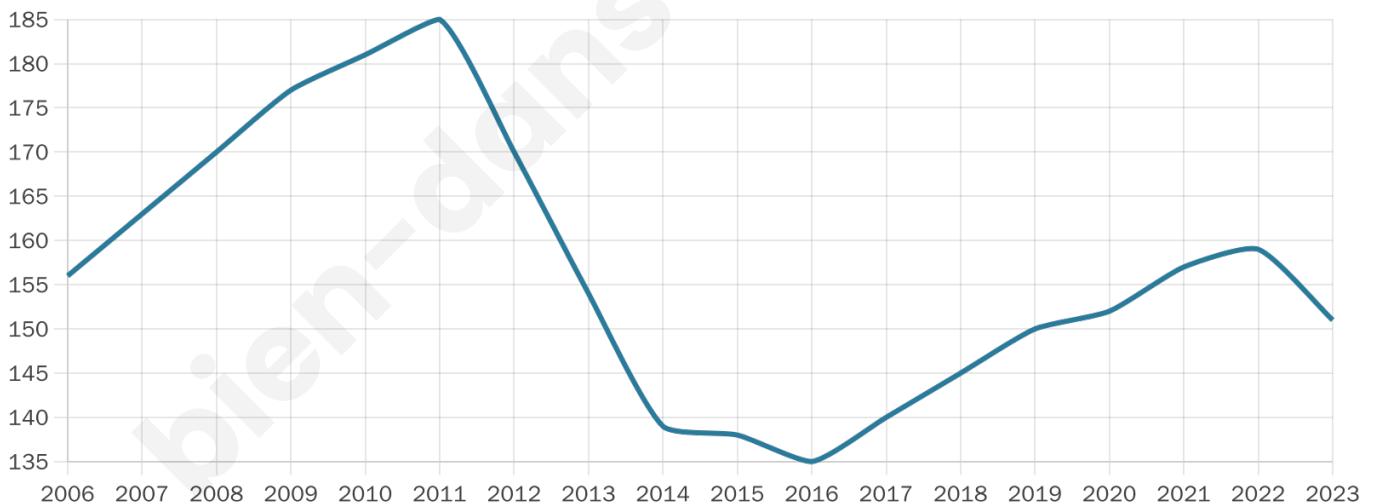
9 h/km²



Revenu moyen

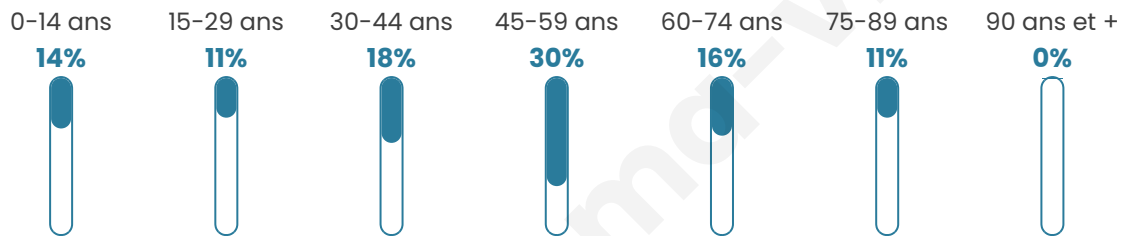
20 110 €/an

Evolution du nombre d'habitants

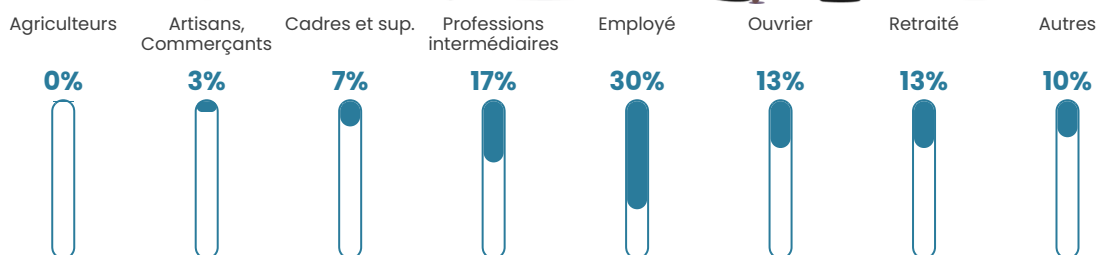


Sources : Institut national de la statistique et des études économiques (insee) selon Les dernières parutions officielles de 2024 portant sur les années 2020, 2021 et 2022.

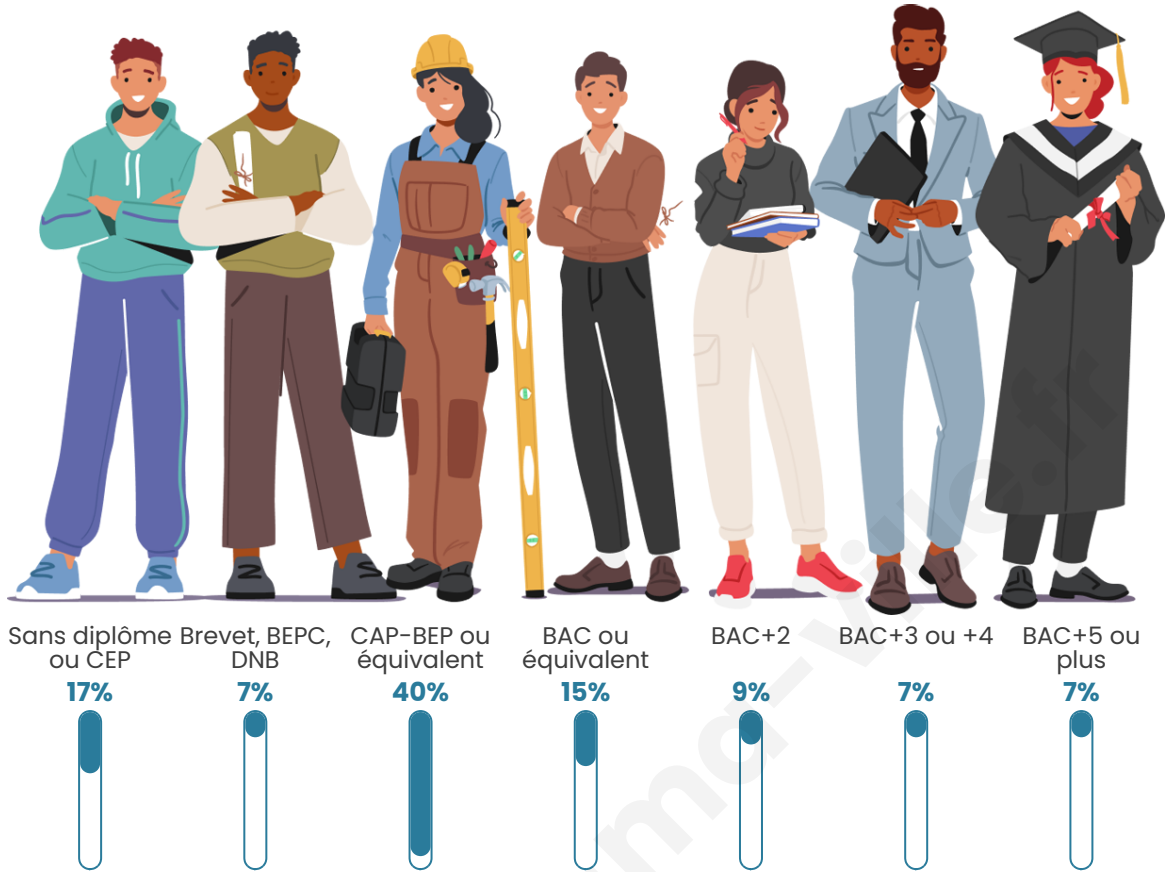
Tranche d'âge




Activité professionnelle



Niveau de diplôme



Composition des ménages



Profils électoraux

Premier tour

	Marine LE PEN	24.55 %
	Éric ZEMMOUR	16.36 %
	Jean-Luc MÉLENCHON	15.45 %
	Fabien ROUSSEL	10.91 %
	Emmanuel MACRON	10.00 %
	Jean LASSALLE	10.00 %
	Yannick JADOT	3.64 %
	Nicolas DUPONT-AIGNAN	3.64 %
	Valérie PÉCRESSE	2.73 %
	Nathalie ARTHAUD	0.91 %
	Anne HIDALGO	0.91 %
	Philippe POUTOU	0.91 %



136 inscrits

Participation : 81.62%

Votes blancs : 0.00%

Votes nuls : 0.90%

Second tour

	Emmanuel MACRON	36,17 %
	Marine LE PEN	63,83 %

136 inscrits

Participation : 79.41%

Votes blancs : 7.41%

Votes nuls : 5.56%

Sécurité



Agressions physiques / sexuelles

0



Cambriolages

0



Vols / dégradations

0



Stupéfiants

0

Evolution du nombre d'infractions



Pour comparer

(en proportion du nombre d'habitants)



Sources : Bases statistiques communale, départementale et régionale de la délinquance enregistrée par la police et la gendarmerie nationales selon les dernières parutions officielles de 2025 portant sur l'année 2024 ([data.gouv](https://data.gouv.fr)).

Agressions physiques / sexuelles : Violences sexuelles, coups et blessures volontaires intrafamiliaux, coups et blessures volontaires, autres coups, blessures volontaires et vols violents sans arme.

Cambriolages : Cambriolages de logements.

Vols : Vols avec armes, vols d'accessoires sur véhicules, vols dans les véhicules, vols de véhicules, vols sans violence contre des personnes, destructions, dégradations volontaires et escroqueries.

Stupéfiants : Trafic de stupéfiants dont (AFD) et usage de stupéfiants.

Services à la population



Commerce

Hypermarché	X La Trinité 18km
Supermarché	X Levens 6km
Superette	X Levens 6km
Boulangerie	X Levens 6km
Boucherie	X Levens 6km
Restaurant	X Utelle 2km
Garage	X Utelle 2km
Station-service	X Levens 5km
Banque	X Levens 5km
La poste	X Utelle 2km
Coiffeur	X Coaraze 4km
Tabac	X Levens 6km
Bars / discothèque	X Coaraze 4km
Bibliothèque	X Contes 12km
Cinéma	X Carros 16km
Vétérinaire	X Levens 6km



Santé

Pharmacie	X Levens 6km
Hôpital	X Cantaran 16km
Laboratoire d'analyses médicales	X Contes 11km
Etablissement pour handicapé	X Levens 6km
EHPA	X Levens 5km
Médecin	X Levens 5km
Dentiste	X L'Escarène 10km
Chirurgien	X Roquebillière 13km
Dermatologue	X Blausasc 14km
Anesthésiste	X Roquebillière 13km
Gastro-entérologue	X Levens 6km
Gynécologue	X Nice 19km
Cancérologue	X Nice 19km
Neurologue	X Colomars 17km
Ophthalmologue	X Sospel 15km
ORL	X L'Escarène 10km
Cardiologue	X Carros 15km
Pédiatre	X Carros 14km
Pneumologue	X Nice 19km
Psychologue	X Nice 19km
Radiologue	X Saint-Martin-du-Var 11km
Rhumatologue	X Nice 20km
Sage-femme	X Saint-Martin-du-Var 11km



Éducation

Crèche	X Levens 6km
Ecole maternelle Public	X Levens 5km
Ecole maternelle Privé	X Beausoleil 21km
Ecole primaire Public	X Utelle 2km
Ecole primaire Privé	X Castillon 18km
Collège Public	X L'Escarène 9km
Collège Privé	X Nice 18km
Lycée Public	X Drap 16km
Lycée Privé	X Nice 19km

Sources : Base Sirene des entreprises et de leurs établissements selon les dernières parutions officielles de 2025 portant sur l'année 2024 ([data.gouv](#)). Liste, localisation et tarifs des professionnels de santé selon les dernières parutions officielles de 2025 portant sur l'année 2024 ([opendatasoft](#)) et FINISS Extraction du Fichier des établissements selon les dernières parutions officielles de 2025 portant sur l'année 2024 ([data.gouv](#)). Adresse et géolocalisation des établissements d'enseignement du premier et second degrés selon les dernières parutions officielles de 2025 portant sur l'année 2024 ([data.education.gouv](#))

Villes autour de Duranus

Ville	Habitants	Superficie	Pop densité	Pop active	Taux chômage	Revenu moyen	Prix immobilier
Utelle	805	68 km ²	12 h/km ²	50.2%	4%	22 120 €/an	1 777 €/m ²
Coaraze	827	17 km ²	49 h/km ²	45.8%	5.1%	23 670 €/an	2 568 €/m ²
Levens (13 avis)	5 377	29 km ²	185 h/km ²	45.4%	3.2%	25 260 €/an	3 427 €/m ²
Bonson	740	6 km ²	123 h/km ²	51.4%	5.5%	24 020 €/an	2 636 €/m ²
Bendejun	971	6 km ²	162 h/km ²	42%	3.8%	24 120 €/an	3 665 €/m ²
Saint-Blaise (1 avis)	1 397	8 km ²	175 h/km ²	51.4%	3.1%	26 960 €/an	2 812 €/m ²
Lucéram (3 avis)	1 234	65 km ²	19 h/km ²	46.9%	3.5%	22 070 €/an	2 283 €/m ²
Lantosque	1 198	44 km ²	27 h/km ²	44.2%	5%	21 410 €/an	2 388 €/m ²
La Tour (1 avis)	540	36 km ²	15 h/km ²	42.2%	3.9%	21 370 €/an	2 851 €/m ²
La Roquette-sur-Var	921	4 km ²	230 h/km ²	51%	3.3%	23 460 €/an	2 565 €/m ²
Berre-les-Alpes (1 avis)	1 316	9 km ²	146 h/km ²	46%	3.9%	25 220 €/an	2 847 €/m ²
Revest-les-Roches	239	8 km ²	30 h/km ²	35.1%	3.3%	20 720 €/an	3 228 €/m ²
Gillette (1 avis)	1 627	10 km ²	163 h/km ²	51.7%	3.9%	24 760 €/an	2 742 €/m ²
Touët-de-l'Escarène	300	4 km ²	75 h/km ²	57%	6.3%	22 260 €/an	2 781 €/m ²
L'Escarène (3 avis)	2 585	10 km ²	259 h/km ²	43.5%	4.3%	22 400 €/an	2 745 €/m ²

bien-dans-ma-ville.fr



Vous aimez votre ville ? Notez-la !

Et faites-nous part de vos remarques constructives



Avec

BIEN dans ma **VILLE** 