



Version web

Ville de Dunet

Présenté par

BIEN dans
ma **VILLE** 

Sommaire

Situation géographique	3
Statistiques sur la population	4
Evolution du nombre d'habitants	4
Tranche d'âge	5
0-14 ans	5
15-29 ans	5
30-44 ans	5
45-59 ans	5
60-74 ans	5
75-89 ans	5
90 ans et +	5
Activité professionnelle	5
Agriculteurs	5
Artisans, Commerçants	5
Cadres et sup.	5
Professions intermédiaires	5
Employé	5
Ouvrier	5
Retraité	5
Autres	5
Niveau de diplôme	6
Sans diplôme ou CEP	6
Brevet, BEPC, DNB	6
CAP-BEP ou équivalent	6
BAC ou équivalent	6
BAC+2	6
BAC+3 ou +4	6
BAC+5 ou plus	6
Composition des ménages	6
Couple sans enfant	6
Couple avec enfant(s)	6
Famille monoparentale	6
Colocation / Autre	6
Personnes seules	6
Profils électoraux	7
Premier tour	7
Sécurité	8
Evolution du nombre d'infractions	8
Pour comparer	9
Services à la population	10
Commerce	10
Éducation	10
Villes autour de Dunet	12

Situation géographique



i Informations clés

- **Région** : Centre-Val de Loire
- **Département** : Indre
- **Code postal** : 36310
- **Superficie** : 9 km²



Statistiques sur la population



Nombre d'habitants

103



Age moyen

55 ans



Pop active

36.9%



Taux chômage

4%



Pop densité

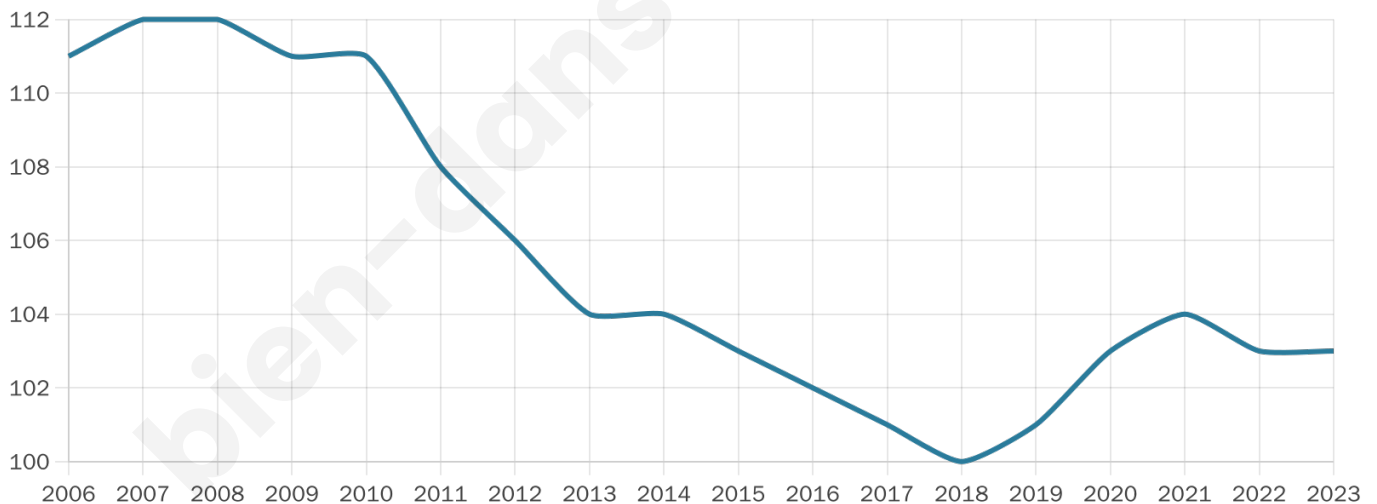
11 h/km²



Revenu moyen

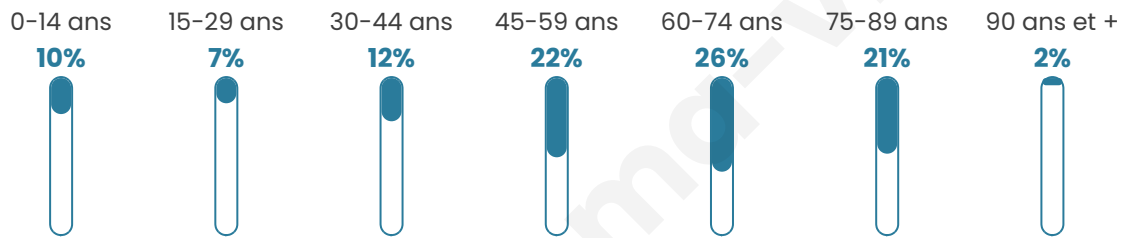
NC

Evolution du nombre d'habitants

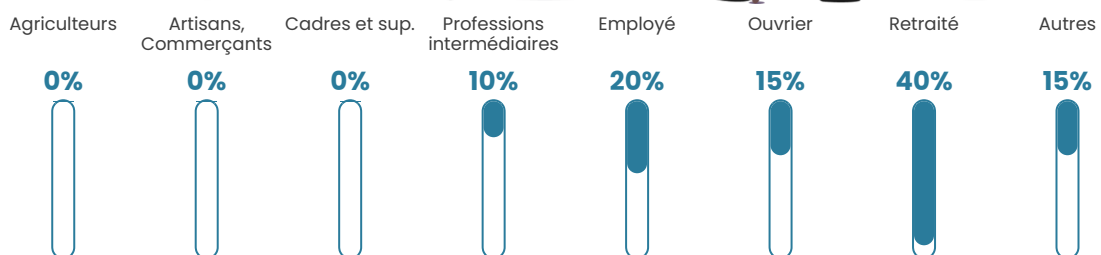


Sources : Institut national de la statistique et des études économiques (insee) selon Les dernières parutions officielles de 2024 portant sur les années 2020, 2021 et 2022.

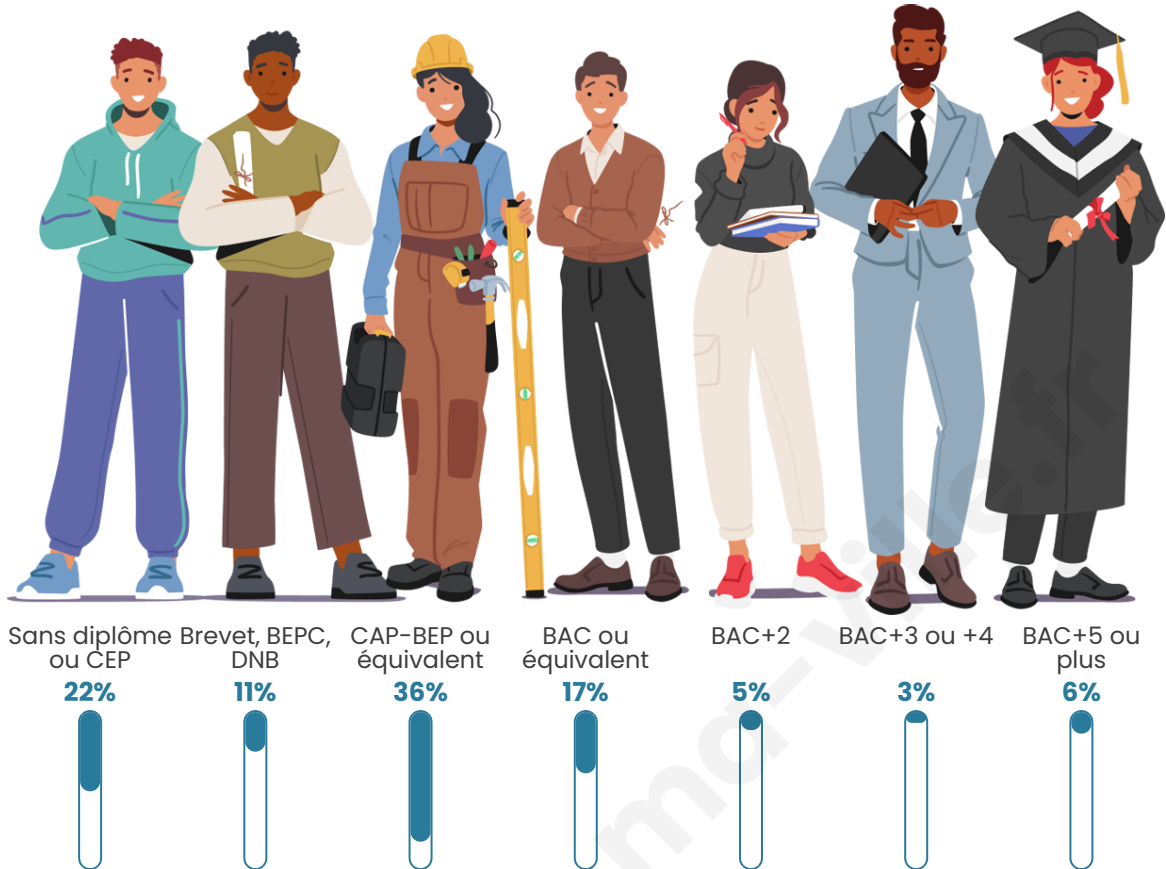
Tranche d'âge




Activité professionnelle



Niveau de diplôme















Composition des ménages



Profils électoraux

Premier tour

	Marine LE PEN	23.21 %
	Jean-Luc MÉLENCHON	23.21 %
	Emmanuel MACRON	21.43 %
	Fabien ROUSSEL	7.14 %
	Éric ZEMMOUR	7.14 %
	Valérie PÉCRESSE	5.36 %
	Nathalie ARTHAUD	3.57 %
	Anne HIDALGO	3.57 %
	Jean LASSALLE	1.79 %
	Yannick JADOT	1.79 %
	Philippe POUTOU	1.79 %
	Nicolas DUPONT-AIGNAN	0.00 %



72 inscrits

Participation : 81.94%

Votes blancs : 3.39%

Votes nuls : 1.69%

Second tour

	Emmanuel MACRON	50,98 %
	Marine LE PEN	49,02 %

72 inscrits

Participation : 80.56%

Votes blancs : 10.34%

Votes nuls : 1.72%

Sécurité



Agressions physiques / sexuelles

0



Cambriolages

0



Vols / dégradations

0



Stupéfiants

0

Evolution du nombre d'infractions



Pour comparer

(en proportion du nombre d'habitants)

■ Ville ■ Département ■ Région



Sources : Bases statistiques communale, départementale et régionale de la délinquance enregistrée par la police et la gendarmerie nationales selon les dernières parutions officielles de 2025 portant sur l'année 2024 ([data.gouv](https://data.gouv.fr)).

Agressions physiques / sexuelles : Violences sexuelles, coups et blessures volontaires intrafamiliaux, coups et blessures volontaires, autres coups, blessures volontaires et vols violents sans arme.

Cambriolages : Cambriolages de logements.

Vols : Vols avec armes, vols d'accessoires sur véhicules, vols dans les véhicules, vols de véhicules, vols sans violence contre des personnes, destructions, dégradations volontaires et escroqueries.

Stupéfiants : Trafic de stupéfiants dont (AFD) et usage de stupéfiants.

Services à la population



Commerce

Hypermarché	X <u>Le Blanc</u> 26km
Supermarché	X <u>Saint-Benoît-du-Sault</u> 8km
Superette	X <u>Chaillac</u> 4km
Boulangerie	X <u>Chaillac</u> 4km
Boucherie	X <u>Chaillac</u> 4km
Restaurant	X <u>Prissac</u> 5km
Garage	X <u>Prissac</u> 5km
Station-service	X <u>Saint-Benoît-du-Sault</u> 8km
Banque	X <u>Chaillac</u> 4km
La poste	X <u>Thollet</u> 14km
Coiffeur	2
Tabac	X <u>Lussac-les-Églises</u> 17km
Bars / discothèque	X <u>Chaillac</u> 4km
Bibliothèque	X <u>Badecon-le-Pin</u> 24km
Cinéma	X <u>Argenton-sur-Creuse</u> 22km
Vétérinaire	X <u>Chaillac</u> 4km



Santé

Pharmacie	X <u>Chaillac</u> 4km
Hôpital	X <u>Le Blanc</u> 26km
Laboratoire d'analyses médicales	X <u>Argenton-sur-Creuse</u> 22km
Etablissement pour handicapé	X <u>Chaillac</u> 4km
EHPA	X <u>Chaillac</u> 3km
Médecin	X <u>Saint-Benoît-du-Sault</u> 8km
Dentiste	X <u>Prissac</u> 5km
Chirurgien	X <u>Châteauroux</u> 48km
Dermatologue	X <u>Le Blanc</u> 26km
Anesthésiste	X <u>Guéret</u> 55km
Gastro-entérologue	X <u>Guéret</u> 55km
Gynécologue	X <u>Châteauroux</u> 48km
Cancérologue	X <u>Poitiers</u> 71km
Neurologue	X <u>Châteauroux</u> 48km
Ophtalmologue	X <u>La Souterraine</u> 29km
ORL	X <u>Montmorillon</u> 33km
Cardiologue	X <u>Châteauroux</u> 49km
Pédiatre	X <u>Civaux</u> 49km
Pneumologue	X <u>Châteauroux</u> 49km
Psychologue	X <u>Saint-Sulpice-les-Feuilles</u> 17km
Radiologue	X <u>Bellac</u> 42km
Rhumatologue	X <u>Saint-Marcel</u> 23km
Sage-femme	X <u>Argenton-sur-Creuse</u> 22km



Éducation

Crèche	X <u>Saint-Sulpice-les-Feuilles</u> 17km
Ecole maternelle Public	X <u>Prissac</u> 5km
Ecole maternelle Privé	X <u>Limoges</u> 72km
Ecole primaire Public	X <u>Chaillac</u> 4km
Ecole primaire Privé	X <u>Brigueil-le-Chantre</u> 18km
Collège Public	X <u>Saint-Benoît-du-Sault</u> 8km
Collège Privé	X <u>Le Blanc</u> 26km
Lycée Public	X <u>Argenton-sur-Creuse</u> 21km
Lycée Privé	X <u>Saint-Pierre-de-Maillé</u> 42km

Sources : Base Sirene des entreprises et de leurs établissements selon les dernières parutions officielles de 2025 portant sur l'année 2024 ([data.gouv](#)). Liste, localisation et tarifs des professionnels de santé selon les dernières parutions officielles de 2025 portant sur l'année 2024 ([opendatasoft](#)) et FINESS Extraction du Fichier des établissements selon les dernières parutions officielles de 2025 portant sur l'année 2024 ([data.gouv](#)). Adresse et géolocalisation des établissements d'enseignement du premier et second degrés selon les dernières parutions officielles de 2025 portant sur l'année 2024 ([data.education.gouv](#))

bien-dans-ma-ville.fr

Villes autour de Dunet

Ville	Habitants	Superficie	Pop densité	Pop active	Taux chômage	Revenu moyen	Prix immobilier
Chaillac (1 avis)	1 021	59 km ²	17 h/km ²	35.9%	3.2%	19 690 €/an	701 €/m ²
Prissac	576	62 km ²	9 h/km ²	42.4%	4.5%	19 810 €/an	614 €/m ²
Saciersges-Saint-Martin	312	31 km ²	10 h/km ²	34%	4.8%	19 050 €/an	1 032 €/m ²
Lignac	457	67 km ²	7 h/km ²	43.5%	4.4%	18 620 €/an	1 025 €/m ²
Roussines	355	23 km ²	15 h/km ²	37.5%	3.7%	20 950 €/an	617 €/m ²
Saint-Benoît-du-Sault (1 avis)	510	1 km ²	510 h/km ²	30.4%	4.5%	20 760 €/an	912 €/m ²
La Châtre-Langlin	509	27 km ²	19 h/km ²	31.4%	3.3%	19 730 €/an	728 €/m ²
Saint-Civran	137	11 km ²	12 h/km ²	35.8%	4.4%	20 150 €/an	390 €/m ²
Beaulieu	51	7 km ²	7 h/km ²	39.2%	3.9%	NC	593 €/m ²
Tilly	133	14 km ²	10 h/km ²	39.8%	2.3%	19 590 €/an	742 €/m ²
Chalais	152	39 km ²	4 h/km ²	44.7%	4.6%	21 220 €/an	513 €/m ²
Parnac	509	46 km ²	11 h/km ²	40.7%	4.7%	19 870 €/an	711 €/m ²
Luzeret	155	26 km ²	6 h/km ²	35.5%	4.5%	17 190 €/an	597 €/m ²
Bonneuil	74	11 km ²	7 h/km ²	35.1%	0%	NC	883 €/m ²
Chazelet	124	11 km ²	11 h/km ²	37.1%	1.6%	17 210 €/an	429 €/m ²

bien-dans-ma-ville.fr



Vous aimez votre ville ? Notez-la !

Et faites-nous part de vos remarques constructives



Avec

BIEN dans ma **VILLE** 