



Version web

Ville de Duneau

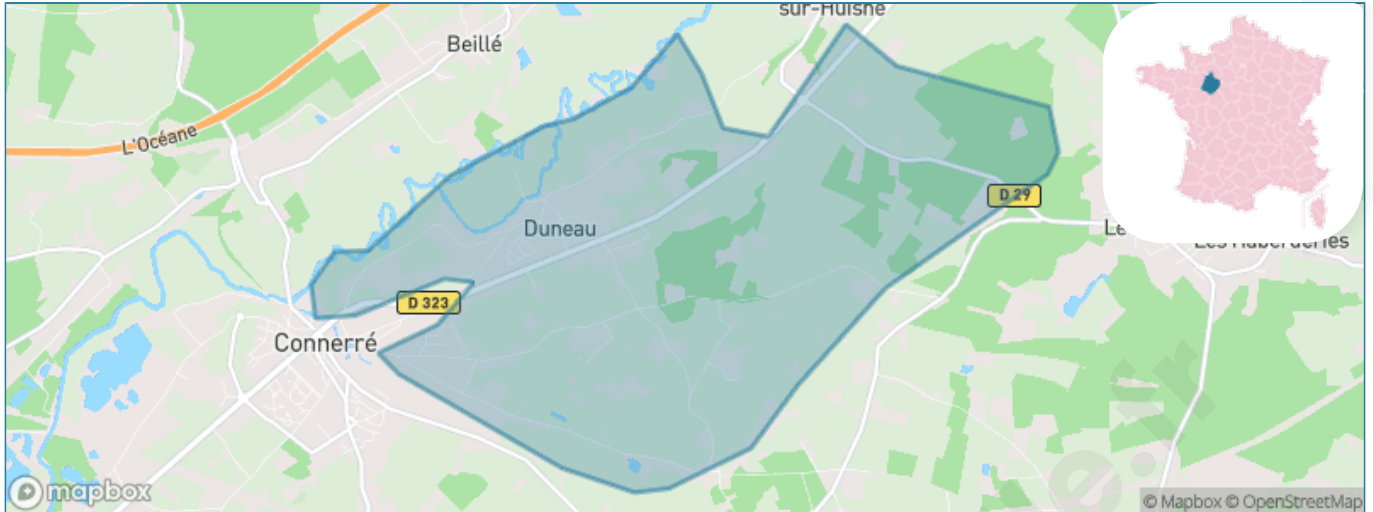
Présenté par

BIEN dans
ma **VILLE** 

Sommaire

Situation géographique	3
Statistiques sur la population	4
Evolution du nombre d'habitants	4
Tranche d'âge	5
0-14 ans	5
15-29 ans	5
30-44 ans	5
45-59 ans	5
60-74 ans	5
75-89 ans	5
90 ans et +	5
Activité professionnelle	5
Agriculteurs	5
Artisans, Commerçants	5
Cadres et sup.	5
Professions intermédiaires	5
Employé	5
Ouvrier	5
Retraité	5
Autres	5
Niveau de diplôme	6
Sans diplôme ou CEP	6
Brevet, BEPC, DNB	6
CAP-BEP ou équivalent	6
BAC ou équivalent	6
BAC+2	6
BAC+3 ou +4	6
BAC+5 ou plus	6
Composition des ménages	6
Couple sans enfant	6
Couple avec enfant(s)	6
Famille monoparentale	6
Colocation / Autre	6
Personnes seules	6
Profils électoraux	7
Premier tour	7
Sécurité	8
Evolution du nombre d'infractions	8
Pour comparer	9
Services à la population	10
Commerce	10
Éducation	10
Villes autour de Duneau	11

Situation géographique



i Informations clés

- **Région** : Pays de la Loire
- **Département** : Sarthe
- **Code postal** : 72160
- **Superficie** : 12 km²



Statistiques sur la population



Nombre d'habitants

1 078



Age moyen

42 ans



Pop active

47.1%



Taux chômage

3.7%



Pop densité

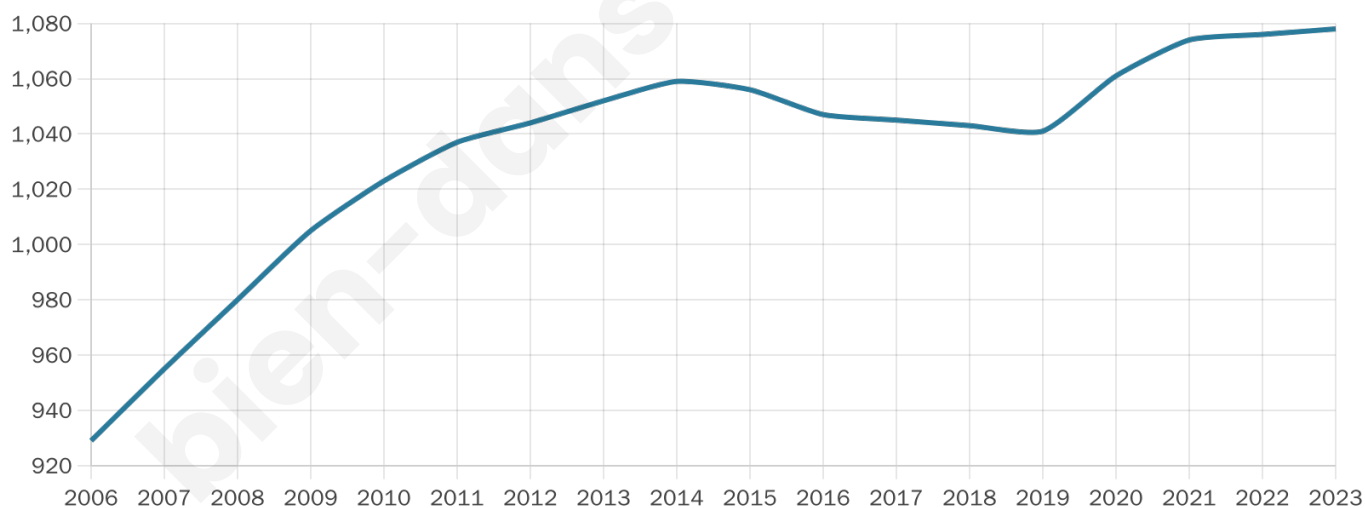
90 h/km²



Revenu moyen

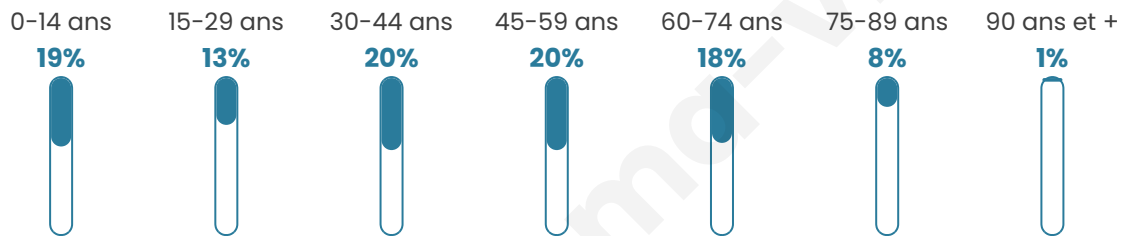
22 900 €/an

Evolution du nombre d'habitants

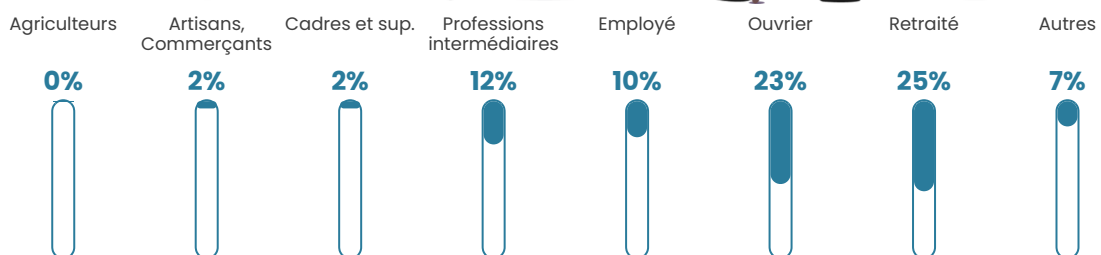


Sources : Institut national de la statistique et des études économiques (insee) selon Les dernières parutions officielles de 2024 portant sur les années 2020, 2021 et 2022.

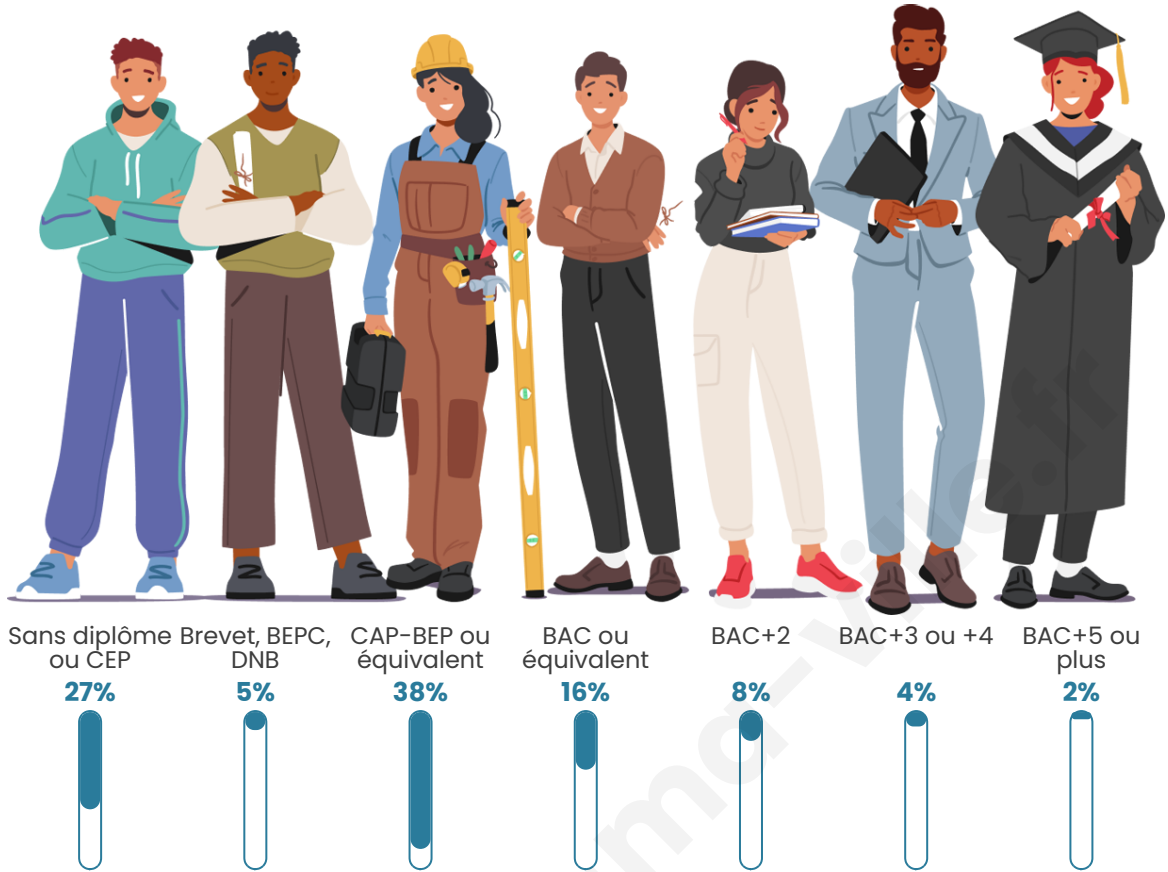
Tranche d'âge




Activité professionnelle



Niveau de diplôme




Composition des ménages



Profils électoraux

Premier tour

	Marine LE PEN	37.36 %
	Emmanuel MACRON	22.33 %
	Jean-Luc MÉLENCHON	13.18 %
	Éric ZEMMOUR	6.05 %
	Valérie PÉCRESE	5.74 %
	Jean LASSALLE	3.88 %
	Nicolas DUPONT-AIGNAN	2.95 %
	Fabien ROUSSEL	2.79 %
	Yannick JADOT	1.86 %
	Nathalie ARTHAUD	1.55 %
	Anne HIDALGO	1.24 %
	Philippe POUTOU	1.09 %



840 inscrits

Participation : 78.69%

Votes blancs : 1.66%

Votes nuls : 0.76%

Second tour

	Emmanuel MACRON	41,87 %
	Marine LE PEN	58,13 %

839 inscrits

Participation : 78.31%

Votes blancs : 6.09%

Votes nuls : 1.22%

Sécurité



Agressions physiques / sexuelles

0



Cambriolages

0



Vols / dégradations

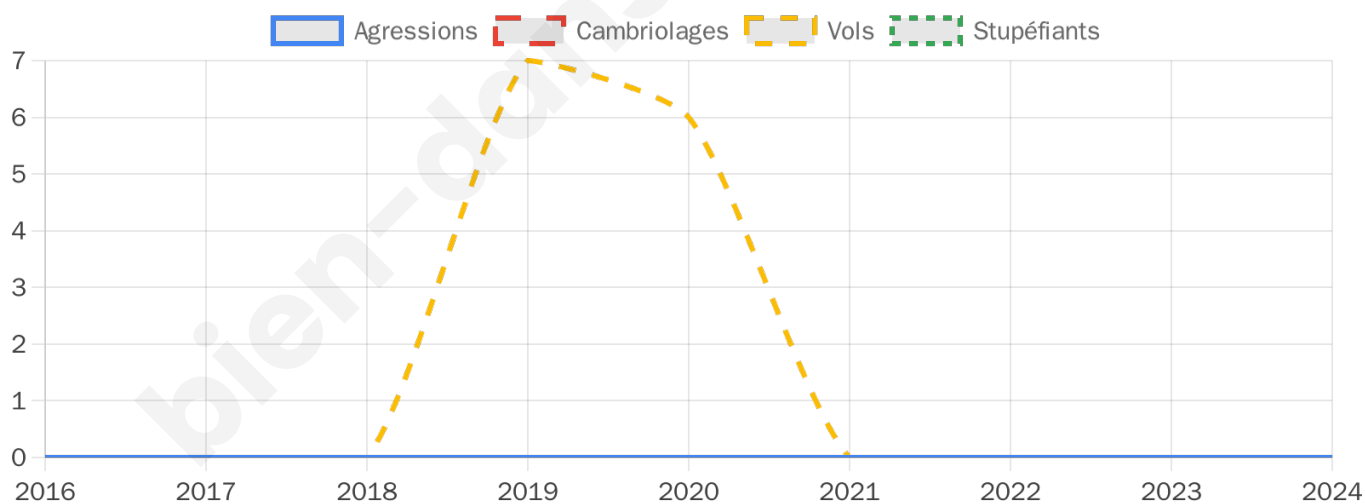
0



Stupéfiants

0

Evolution du nombre d'infractions



Pour comparer

(en proportion du nombre d'habitants)

■ Ville ■ Département ■ Région



Sources : Bases statistiques communale, départementale et régionale de la délinquance enregistrée par la police et la gendarmerie nationales selon les dernières parutions officielles de 2025 portant sur l'année 2024 ([data.gouv](https://data.gouv.fr)).

Agressions physiques / sexuelles : Violences sexuelles, coups et blessures volontaires intrafamiliaux, coups et blessures volontaires, autres coups, blessures volontaires et vols violents sans arme.

Cambriolages : Cambriolages de logements.

Vols : Vols avec armes, vols d'accessoires sur véhicules, vols dans les véhicules, vols de véhicules, vols sans violence contre des personnes, destructions, dégradations volontaires et escroqueries.

Stupéfiants : Trafic de stupéfiants dont (AFD) et usage de stupéfiants.

Services à la population



Commerce

Hypermarché	X La Ferté-Bernard 16km
Supermarché	X Connerré 1km
Superette	X Thorigné-sur-Dué 3km
Boulangerie	X Connerré 2km
Boucherie	X Connerré 2km
Restaurant	X Connerré 2km
Garage	X Connerré 1km
Station-service	X Connerré 2km
Banque	X Connerré 2km
La poste	X Saint-Michel-de-Chavaignes 7km
Coiffeur	X Connerré 1km
Tabac	X Le Luart 5km
Bars / discothèque	X Connerré 2km
Bibliothèque	X Bouloire 11km
Cinéma	X La Ferté-Bernard 17km
Vétérinaire	X Connerré 3km



Santé

Pharmacie	X Connerré 2km
Hôpital	X Bonnétable 15km
Laboratoire d'analyses médicales	X La Ferté-Bernard 16km
Etablissement pour handicapé	X Thorigné-sur-Dué 3km
EHPA	X Connerré 2km
Médecin	X Thorigné-sur-Dué 3km
Dentiste	X Thorigné-sur-Dué 3km
Chirurgien	X Le Mans 24km
Dermatologue	X Le Mans 24km
Anesthésiste	X Le Mans 24km
Gastro-entérologue	X Le Mans 25km
Gynécologue	X Le Mans 24km
Cancérologue	X Le Mans 24km
Neurologue	X Le Mans 23km
Ophthalmologue	X Cherré-Au 16km
ORL	X Le Breil-sur-Mérize 7km
Cardiologue	X Brette-les-Pins 23km
Pédiatre	X Le Mans 24km
Pneumologue	X Le Mans 23km
Psychologue	X Le Mans 24km
Radiologue	X Le Mans 23km
Rhumatologue	X Cherré-Au 16km
Sage-femme	X Tuffé Val de la Chéronne 5km



Éducation

Crèche	X Connerré 2km
Ecole maternelle Public	X Connerré 2km
Ecole maternelle Privé	X Le Mans 24km
Ecole primaire Public	1
Ecole primaire Privé	X Connerré 2km
Collège Public	X Connerré 2km
Collège Privé	X La Ferté-Bernard 17km
Lycée Public	X La Ferté-Bernard 16km
Lycée Privé	X La Ferté-Bernard 16km

Sources : Base Sirene des entreprises et de leurs établissements selon les dernières parutions officielles de 2025 portant sur l'année 2024 ([data.gouv](#)). Liste, localisation et tarifs des professionnels de santé selon les dernières parutions officielles de 2025 portant sur l'année 2024 ([opendatasoft](#)) et FINISS Extraction du Fichier des établissements selon les dernières parutions officielles de 2025 portant sur l'année 2024 ([data.gouv](#)). Adresse et géolocalisation des établissements d'enseignement du premier et second degrés selon les dernières parutions officielles de 2025 portant sur l'année 2024 ([data.education.gouv](#))

Villes autour de Duneau

Ville	Habitants	Superficie	Pop densité	Pop active	Taux chômage	Revenu moyen	Prix immobilier
Beillé	542	8 km ²	68 h/km ²	48.7%	5.5%	21 510 €/an	1 035 €/m ²
Connerré (3 avis)	2 780	16 km ²	174 h/km ²	46.4%	3.5%	21 380 €/an	1 338 €/m ²
Domloup (2 avis)	3 877	18 km ²	215 h/km ²	52.2%	2%	26 730 €/an	2 309 €/m ²
Vouvray-sur-Huisne	131	3 km ²	44 h/km ²	59.5%	6.1%	21 880 €/an	1 159 €/m ²
Thorigné-sur-Dué	1 637	19 km ²	86 h/km ²	44.2%	4.9%	21 770 €/an	1 273 €/m ²
Le Luart (1 avis)	1 460	12 km ²	122 h/km ²	46.4%	3.3%	22 450 €/an	1 343 €/m ²
Tuffé Val de la Chéronne (2 avis)	1 680	29 km ²	58 h/km ²	42.9%	4.2%	21 700 €/an	1 247 €/m ²
Le Breil-sur-Mérize	1 552	18 km ²	86 h/km ²	49.7%	3.5%	22 460 €/an	1 276 €/m ²
Nuillé-le-Jalais	528	5 km ²	106 h/km ²	47.3%	2.5%	22 920 €/an	1 226 €/m ²
Sceaux-sur-Huisne	587	11 km ²	53 h/km ²	54.7%	7.2%	21 480 €/an	1 147 €/m ²
La Chapelle-Saint-Rémy	995	19 km ²	52 h/km ²	52.5%	3.3%	21 940 €/an	1 193 €/m ²
Dollon (3 avis)	1 427	25 km ²	57 h/km ²	46.6%	5.1%	21 790 €/an	1 211 €/m ²
Lombron (1 avis)	1 960	24 km ²	82 h/km ²	44.4%	3.2%	23 220 €/an	1 383 €/m ²
Saint-Michel-de-Chavaignes	737	18 km ²	41 h/km ²	47.6%	5.4%	21 240 €/an	1 074 €/m ²
Soulitré	597	11 km ²	54 h/km ²	53.4%	4.2%	24 140 €/an	1 376 €/m ²

bien-dans-ma-ville.fr



Vous aimez votre ville ? Notez-la !

Et faites-nous part de vos remarques constructives



Avec

BIEN dans ma **VILLE** 