



Version web

Ville de Dun-sur-Auron

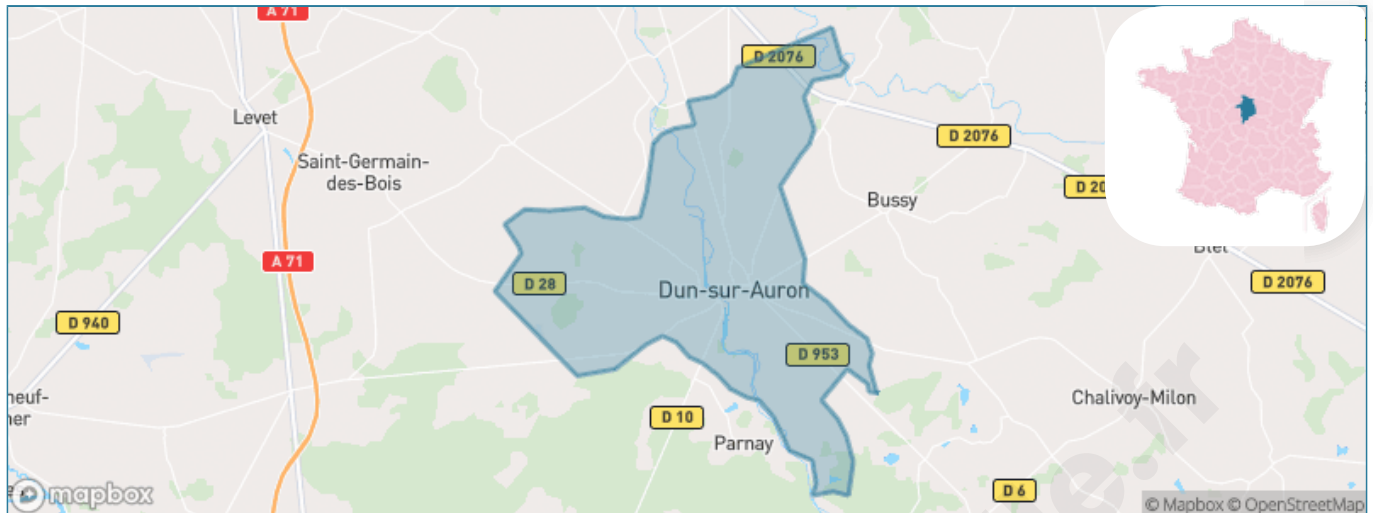
Présenté par



Sommaire

Situation géographique	3
Statistiques sur la population	4
Evolution du nombre d'habitants	4
Tranche d'âge	5
0-14 ans	5
15-29 ans	5
30-44 ans	5
45-59 ans	5
60-74 ans	5
75-89 ans	5
90 ans et +	5
Activité professionnelle	5
Agriculteurs	5
Artisans, Commerçants	5
Cadres et sup.	5
Professions intermédiaires	5
Employé	5
Ouvrier	5
Retraité	5
Autres	5
Niveau de diplôme	6
Sans diplôme ou CEP	6
Brevet, BEPC, DNB	6
CAP-BEP ou équivalent	6
BAC ou équivalent	6
BAC+2	6
BAC+3 ou +4	6
BAC+5 ou plus	6
Composition des ménages	6
Couple sans enfant	6
Couple avec enfant(s)	6
Famille monoparentale	6
Colocation / Autre	6
Personnes seules	6
Profil électoraux	7
Premier tour	7
Sécurité	8
Evolution du nombre d'infractions	8
Pour comparer	9
Services à la population	10
Commerce	10
Éducation	10
Villes autour de Dun-sur-Auron	11
Avis sur la ville de Dun-sur-Auron	12
Moyenne par critère	12
Villes autour de Dun-sur-Auron	12
Répartition des avis par note	12
Répartition des avis par note	12

Situation géographique



i Informations clés

- **Région** : Centre-Val de Loire
- **Département** : Cher
- **Code postal** : 18130
- **Superficie** : 50 km²



Statistiques sur la population



Nombre d'habitants

3 524



Age moyen

48 ans



Pop active

39%



Taux chômage

9.9%



Pop densité

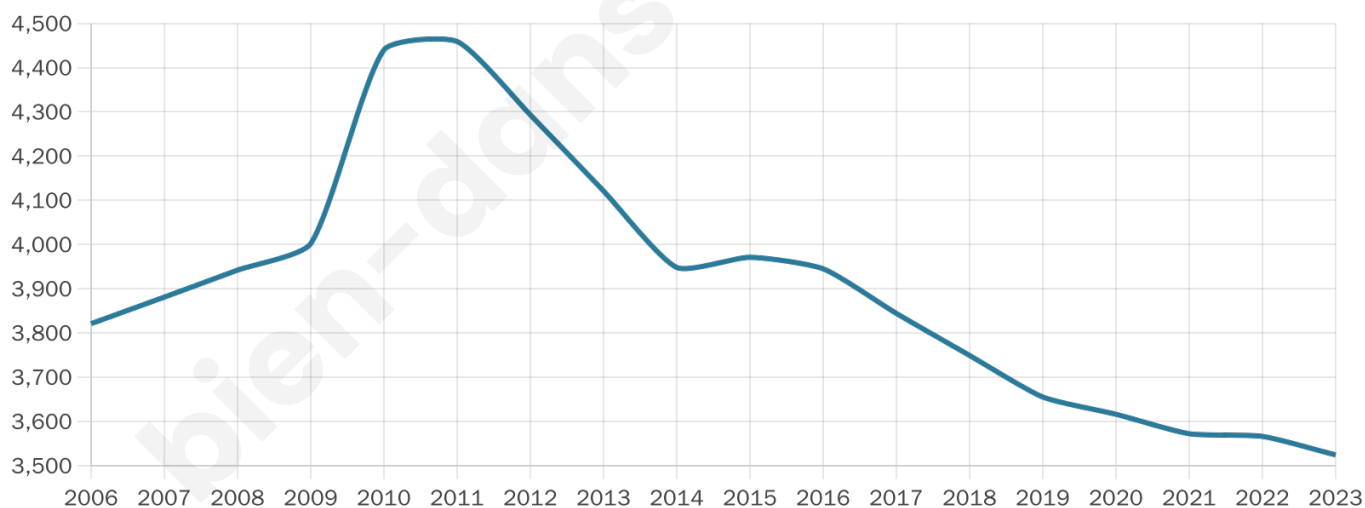
70 h/km²



Revenu moyen

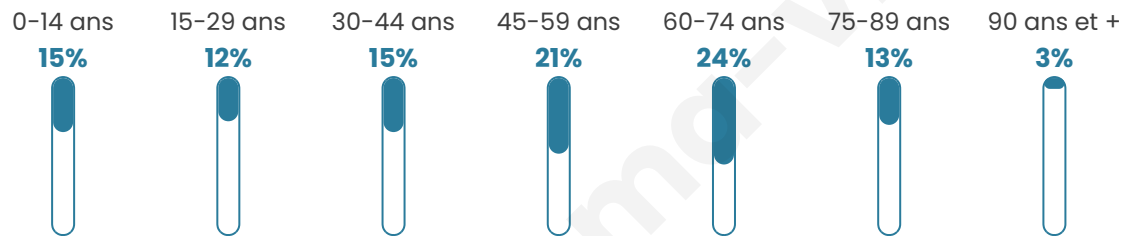
21 460 €/an

Evolution du nombre d'habitants

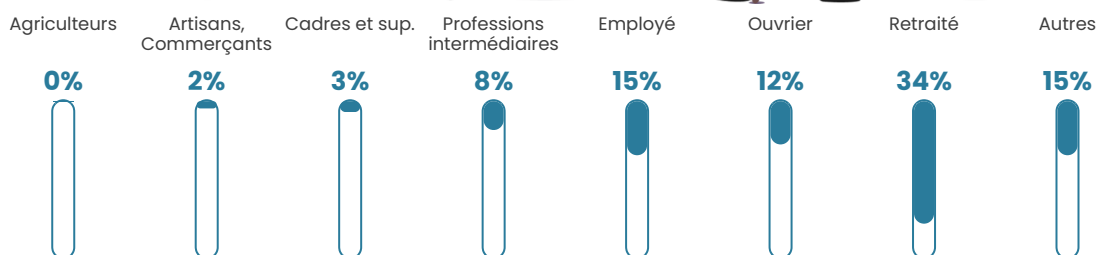


Sources : Institut national de la statistique et des études économiques (insee) selon Les dernières parutions officielles de 2024 portant sur les années 2020, 2021 et 2022.


Tranche d'âge




Activité professionnelle



Niveau de diplôme



Composition des ménages





Profils électoraux

Premier tour

	Marine LE PEN	32.51 %
	Emmanuel MACRON	29.18 %
	Jean-Luc MÉLENCHON	12.85 %
	Valérie PÉCRESSÉ	5.80 %
	Éric ZEMMOUR	5.19 %
	Jean LASSALLE	3.48 %
	Fabien ROUSSEL	2.72 %
	Nicolas DUPONT-AIGNAN	2.52 %
	Anne HIDALGO	2.07 %
	Yannick JADOT	1.97 %
	Philippe POUTOU	1.16 %
	Nathalie ARTHAUD	0.55 %

Second tour

	Emmanuel MACRON	48,92 %
	Marine LE PEN	51,08 %

2 810 inscrits

Participation : 73.74%

Votes blancs : 7.19%

Votes nuls : 3.04%

2 815 inscrits

Participation : 72.97%

Votes blancs : 2.19%

Votes nuls : 1.22%

Sécurité



Agressions physiques / sexuelles

14



Cambriolages

15



Vols / dégradations

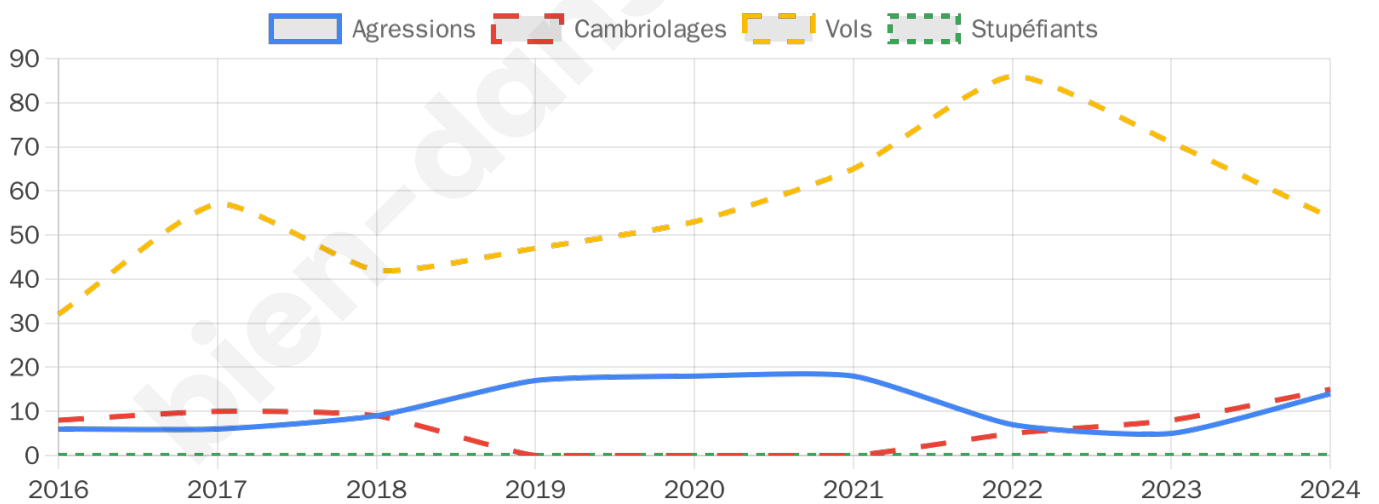
54



Stupéfiants

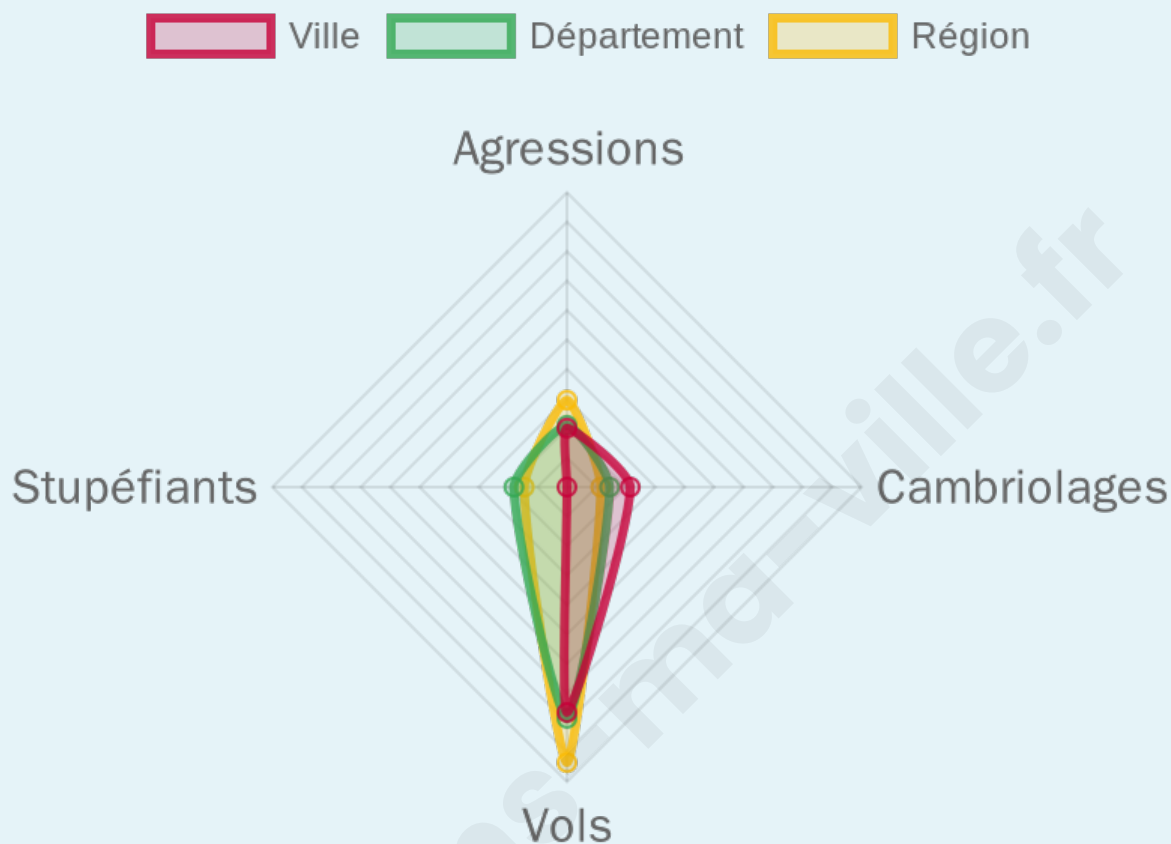
0

Evolution du nombre d'infractions



Pour comparer

(en proportion du nombre d'habitants)



Sources : Bases statistiques communale, départementale et régionale de la délinquance enregistrée par la police et la gendarmerie nationales selon les dernières parutions officielles de 2025 portant sur l'année 2024 ([data.gouv](https://data.gouv.fr)).

Agressions physiques / sexuelles : Violences sexuelles, coups et blessures volontaires intrafamiliaux, coups et blessures volontaires, autres coups, blessures volontaires et vols violents sans arme.

Cambriolages : Cambriolages de logements.

Vols : Vols avec armes, vols d'accessoires sur véhicules, vols dans les véhicules, vols de véhicules, vols sans violence contre des personnes, destructions, dégradations volontaires et escroqueries.

Stupéfiants : Trafic de stupéfiants dont (AFD) et usage de stupéfiants.

Services à la population



Commerce

Hypermarché	X <u>Saint-Amand-Montrond</u> 18km
Supermarché	2
Superette	3
Boulangerie	1
Boucherie	1
Restaurant	5
Garage	11
Station-service	2
Banque	3
La poste	X <u>Plaimpied-Givaudins</u> 15km
Coiffeur	7
Tabac	1
Bars / discothèque	3
Bibliothèque	X <u>Blet</u> 12km
Cinéma	X <u>Saint-Amand-Montrond</u> 19km
Vétérinaire	3



Santé

Pharmacie	1
Hôpital	X <u>Saint-Amand-Montrond</u> 17km
Laboratoire d'analyses médicales	X <u>Saint-Amand-Montrond</u> 18km
Etablissement pour handicapé	1
EHPA	2
Médecin	X <u>Bussy</u> 5km
Dentiste	1
Chirurgien	X <u>Saint-Amand-Montrond</u> 18km
Dermatologue	X <u>Saint-Amand-Montrond</u> 18km
Anesthésiste	X <u>Saint-Doulchard</u> 29km
Gastro-entérologue	X <u>Saint-Doulchard</u> 29km
Gynécologue	X <u>Bourges</u> 25km
Cancérologue	X <u>Saint-Doulchard</u> 29km
Neurologue	X <u>Bourges</u> 27km
Ophtalmologue	X <u>Saint-Amand-Montrond</u> 18km
ORL	X <u>Bourges</u> 26km
Cardiologue	X <u>Saint-Amand-Montrond</u> 18km
Pédiatre	X <u>Saint-Doulchard</u> 29km
Pneumologue	X <u>Bourges</u> 25km
Psychologue	X <u>Saint-Amand-Montrond</u> 19km
Radiologue	X <u>Bourges</u> 26km
Rhumatologue	X <u>Saint-Doulchard</u> 28km
Sage-femme	1



Éducation

Crèche	1
Ecole maternelle Public	X <u>Vornay</u> 10km
Ecole maternelle Privé	X <u>Bourges</u> 25km
Ecole primaire Public	1
Ecole primaire Privé	1
Collège Public	1
Collège Privé	X <u>Nérondes</u> 23km
Lycée Public	X <u>Saint-Amand-Montrond</u> 17km
Lycée Privé	X <u>Bengy-sur-Craon</u> 19km

Sources : Base Sirene des entreprises et de leurs établissements selon les dernières parutions officielles de 2025 portant sur l'année 2024 ([data.gouv](https://data.gouv.fr)). Liste, localisation et tarifs des professionnels de santé selon les dernières parutions officielles de 2025 portant sur l'année 2024 ([opendatasoft](https://opendatasoft.com)) et FINISS Extraction du Fichier des établissements selon les dernières parutions officielles de 2025 portant sur l'année 2024 ([data.gouv](https://data.gouv.fr)). Adresse et géolocalisation des établissements d'enseignement du premier et second degrés selon les dernières parutions officielles de 2025 portant sur l'année 2024 ([data.education.gouv](https://data.education.gouv.fr))

Villes autour de Dun-sur-Auron

Ville	Habitants	Superficie	Pop densité	Pop active	Taux chômage	Revenu moyen	Prix immobilier
Parnay	49	17 km ²	3 h/km ²	46.9%	6.1%	NC	542 €/m ²
Contres	35	16 km ²	2 h/km ²	40%	2.9%	NC	591 €/m ²
Bussy	354	26 km ²	14 h/km ²	44.6%	3.7%	23 340 €/an	1 414 €/m ²
Saint-Denis-de-Palin	274	30 km ²	9 h/km ²	49.3%	4%	22 910 €/an	763 €/m ²
Cogny	31	16 km ²	2 h/km ²	61.3%	9.7%	NC	625 €/m ²
Annoix	250	11 km ²	23 h/km ²	42.4%	2.4%	22 390 €/an	1 008 €/m ²
Lantan	96	13 km ²	7 h/km ²	49%	3.1%	NC	983 €/m ²
Verneuil	34	11 km ²	3 h/km ²	58.8%	5.9%	NC	1 225 €/m ²
Osmary	264	26 km ²	10 h/km ²	48.5%	8.7%	21 350 €/an	1 069 €/m ²
Vornay (3 avis)	584	26 km ²	22 h/km ²	53.8%	4.8%	23 210 €/an	1 275 €/m ²
Saint-Germain-des-Bois (1 avis)	587	29 km ²	20 h/km ²	54.9%	6%	23 650 €/an	1 672 €/m ²
Thaumiers	387	27 km ²	14 h/km ²	42.6%	5.7%	20 700 €/an	1 007 €/m ²
Vorly	247	18 km ²	14 h/km ²	57.1%	8.9%	22 360 €/an	909 €/m ²
Chalivoy-Milon	388	19 km ²	20 h/km ²	45.9%	5.7%	22 640 €/an	712 €/m ²
Uzay-le-Venon (1 avis)	414	34 km ²	12 h/km ²	44.7%	3.1%	22 610 €/an	1 006 €/m ²

Avis sur la ville de Dun-sur-Auron



Moyenne par critère



Villes autour de Dun-sur-Auron

Ville	Note globale	Sécurité	Éducation	Sport Loisir	Environnement	Vie pratique
Parnay	-	-	-	-	-	-
Contres	-	-	-	-	-	-
Bussy	-	-	-	-	-	-
Saint-Denis-de-Palin	-	-	-	-	-	-
Cogny	-	-	-	-	-	-
Annoix	-	-	-	-	-	-
Lantan	-	-	-	-	-	-
Verneuil	-	-	-	-	-	-
Osmary	-	-	-	-	-	-
Vornay (3 avis)	1.5	2.3	3.0	0.0	1.0	1.0
Saint-Germain-des-Bois (1 avis)	0.6	1.0	2.0	0.0	0.0	0.0
Thaumiers	-	-	-	-	-	-
Vorly	-	-	-	-	-	-
Chalivoy-Milon	-	-	-	-	-	-
Uzay-le-Venon (1 avis)	4.2	5.0	3.0	3.0	5.0	5.0



Vous aimez votre ville ? Notez-la !

Et faites-nous part de vos remarques constructives



Avec

BIEN dans ma **VILLE** 