



Version web

# Ville de Dun

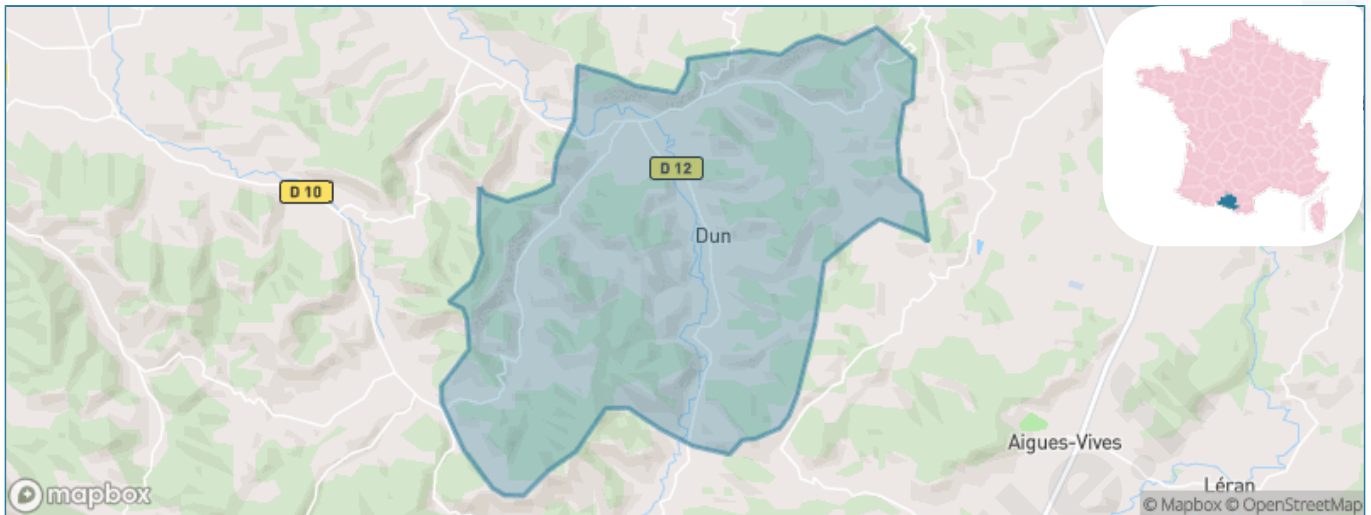
Présenté par

**BIEN** dans  
ma **VILLE** 

# Sommaire

|   |    |
|---|----|
| Situation géographique .....            | 3  |
| Statistiques sur la population .....    | 4  |
| Evolution du nombre d'habitants .....   | 4  |
| Tranche d'âge .....                     | 5  |
| 0-14 ans .....                          | 5  |
| 15-29 ans .....                         | 5  |
| 30-44 ans .....                         | 5  |
| 45-59 ans .....                         | 5  |
| 60-74 ans .....                         | 5  |
| 75-89 ans .....                         | 5  |
| 90 ans et + .....                       | 5  |
| Activité professionnelle .....          | 5  |
| Agriculteurs .....                      | 5  |
| Artisans, Commerçants .....             | 5  |
| Cadres et sup. ....                     | 5  |
| Professions intermédiaires .....        | 5  |
| Employé .....                           | 5  |
| Ouvrier .....                           | 5  |
| Retraité .....                          | 5  |
| Autres .....                            | 5  |
| Niveau de diplôme .....                 | 6  |
| Sans diplôme ou CEP .....               | 6  |
| Brevet, BEPC, DNB .....                 | 6  |
| CAP-BEP ou équivalent .....             | 6  |
| BAC ou équivalent .....                 | 6  |
| BAC+2 .....                             | 6  |
| BAC+3 ou +4 .....                       | 6  |
| BAC+5 ou plus .....                     | 6  |
| Composition des ménages .....           | 6  |
| Couple sans enfant .....                | 6  |
| Couple avec enfant(s) .....             | 6  |
| Famille monoparentale .....             | 6  |
| Colocation / Autre .....                | 6  |
| Personnes seules .....                  | 6  |
| Profils électoraux .....                | 7  |
| Premier tour .....                      | 7  |
| Sécurité .....                          | 8  |
| Evolution du nombre d'infractions ..... | 8  |
| Pour comparer .....                     | 9  |
| Services à la population .....          | 10 |
| Commerce .....                          | 10 |
| Éducation .....                         | 10 |
| Villes autour de Dun .....              | 11 |

# Situation géographique



## i Informations clés

- **Région** : Occitanie
- **Département** : Ariège
- **Code postal** : 09600
- **Superficie** : 41 km<sup>2</sup>



# Statistiques sur la population



Nombre d'habitants

**657**



Age moyen

**45 ans**



Pop active

**46%**



Taux chômage

**14%**



Pop densité

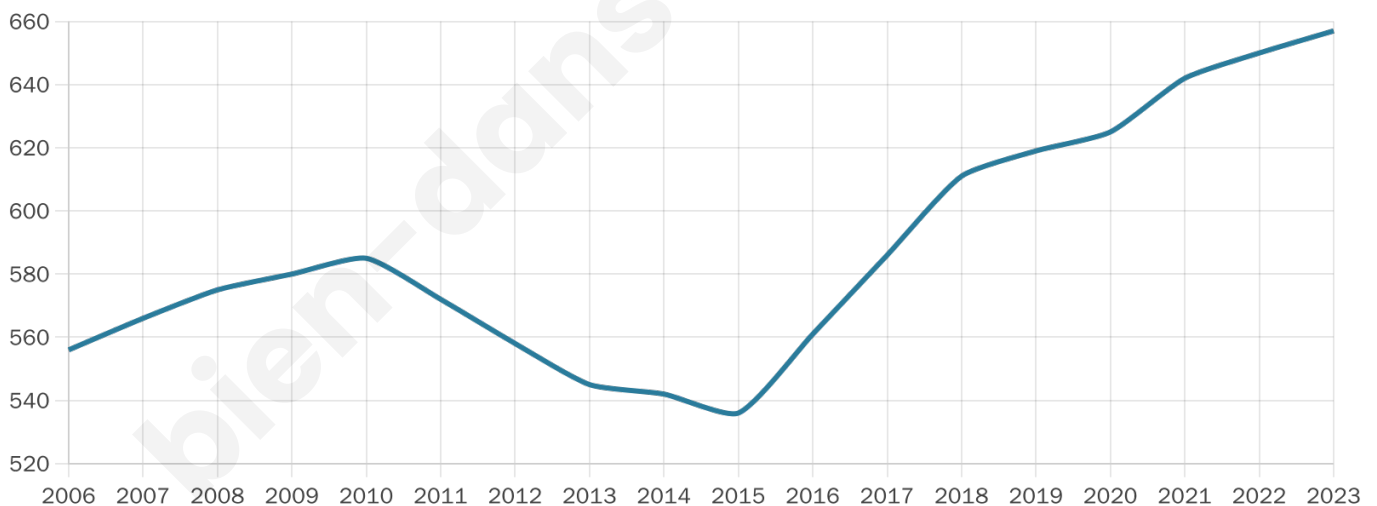
**16 h/km<sup>2</sup>**



Revenu moyen

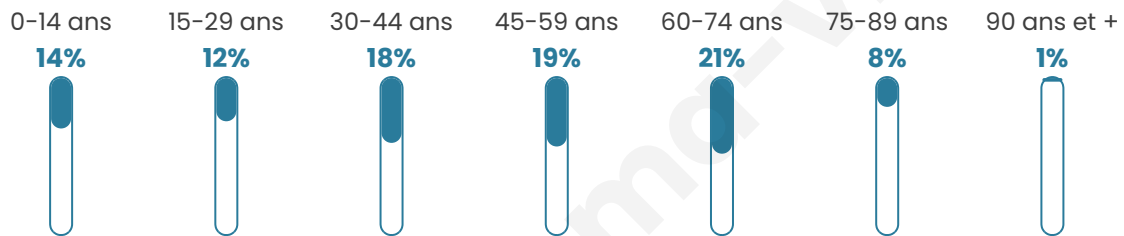
**19 790 €/an**

## Evolution du nombre d'habitants

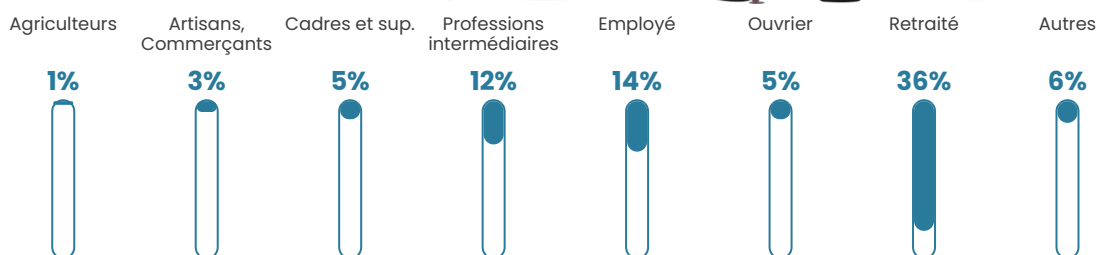


Sources : Institut national de la statistique et des études économiques (insee) selon Les dernières parutions officielles de 2024 portant sur les années 2020, 2021 et 2022.


## Tranche d'âge




## Activité professionnelle



## Niveau de diplôme















## Composition des ménages



# Profils électoraux

## Premier tour

|   |                           |         |
|---|---------------------------|---------|
|    | Jean-Luc<br>MÉLENCHON     | 42.00 % |
|    | Marine LE PEN             | 15.33 % |
|    | Emmanuel<br>MACRON        | 14.44 % |
|    | Jean LASSALLE             | 8.44 %  |
|    | Yannick JADOT             | 5.78 %  |
|   | Fabien ROUSSEL            | 3.78 %  |
|  | Anne HIDALGO              | 3.56 %  |
|  | Éric ZEMMOUR              | 2.67 %  |
|  | Nicolas DUPONT-<br>AIGNAN | 2.67 %  |
|  | Valérie PÉCRESSÉ          | 1.11 %  |
|  | Nathalie ARTHAUD          | 0.22 %  |
|  | Philippe POUTOU           | 0.00 %  |



### 573 inscrits

Participation : 80.8%

Votes blancs : 2.38%

Votes nuls : 0.43%

## Second tour

|   |                    |         |
|---|--------------------|---------|
|  | Emmanuel<br>MACRON | 60,71 % |
|  | Marine LE PEN      | 39,29 % |

### 572 inscrits

Participation : 70.98%

Votes blancs : 14.78%

Votes nuls : 2.46%

# Sécurité



Agressions physiques / sexuelles

0



Cambriolages

0



Vols / dégradations

0



Stupéfiants

0

## Evolution du nombre d'infractions



## Pour comparer

(en proportion du nombre d'habitants)



Sources : Bases statistiques communale, départementale et régionale de la délinquance enregistrée par la police et la gendarmerie nationales selon les dernières parutions officielles de 2025 portant sur l'année 2024 ([data.gouv](https://data.gouv.fr)).

Agressions physiques / sexuelles : Violences sexuelles, coups et blessures volontaires intrafamiliaux, coups et blessures volontaires, autres coups, blessures volontaires et vols violents sans arme.

Cambriolages : Cambriolages de logements.

Vols : Vols avec armes, vols d'accessoires sur véhicules, vols dans les véhicules, vols de véhicules, vols sans violence contre des personnes, destructions, dégradations volontaires et escroqueries.

Stupéfiants : Trafic de stupéfiants dont (AFD) et usage de stupéfiants.

# Services à la population



## Commerce

|                    |   |
|--------------------|---|
| Hypermarché        | X <a href="#">Mirepoix</a> 10km             |
| Supermarché        | X <a href="#">Mirepoix</a> 8km              |
| Superette          | 1   |
| Boulangerie        | X <a href="#">Rieucros</a> 6km              |
| Boucherie          | X <a href="#">Saint-Quentin-la-Tour</a> 8km |
| Restaurant         | 1   |
| Garage             | X <a href="#">Tourtrol</a> 3km              |
| Station-service    | X <a href="#">Mirepoix</a> 9km              |
| Banque             | X <a href="#">Mirepoix</a> 9km              |
| La poste           | X <a href="#">Rieucros</a> 6km              |
| Coiffeur           | X <a href="#">Vira</a> 4km                  |
| Tabac              | X <a href="#">Mirepoix</a> 9km              |
| Bars / discothèque | X <a href="#">Vira</a> 4km                  |
| Bibliothèque       | X <a href="#">Mirepoix</a> 9km              |
| Cinéma             | X <a href="#">Mirepoix</a> 9km              |
| Vétérinaire        | 1   |



## Santé

|                                  |  |
|----------------------------------|--|
| Pharmacie                        | X <a href="#">Mirepoix</a> 8km                   |
| Hôpital                          | X <a href="#">L'Herm</a> 12km                    |
| Laboratoire d'analyses médicales | X <a href="#">Lavelanet</a> 11km                 |
| Etablissement pour handicapé     | X <a href="#">Mirepoix</a> 9km                   |
| EHPA                             | X <a href="#">Laroque-d'Olmes</a> 9km            |
| Médecin                          | X <a href="#">Saint-Quentin-la-Tour</a> 8km      |
| Dentiste                         | X <a href="#">Rieucros</a> 6km                   |
| Chirurgien                       | X <a href="#">Saint-Jean-de-Verges</a> 15km      |
| Dermatologue                     | X <a href="#">Villefranche-de-Lauragais</a> 41km |
| Anesthésiste                     | X <a href="#">Villefranche-de-Lauragais</a> 42km |
| Gastro-entérologue               | X <a href="#">Saint-Jean-de-Verges</a> 15km      |
| Gynécologue                      | X <a href="#">Foix</a> 17km                      |
| Cancérologue                     | X <a href="#">Muret</a> 62km                     |
| Neurologue                       | X <a href="#">Villefranche-de-Lauragais</a> 41km |
| Ophthalmologue                   | X <a href="#">Pamiers</a> 16km                   |
| ORL                              | X <a href="#">Pamiers</a> 16km                   |
| Cardiologue                      | X <a href="#">Foix</a> 17km                      |
| Pédiatre                         | X <a href="#">Pamiers</a> 16km                   |
| Pneumologue                      | X <a href="#">Lagarde</a> 11km                   |
| Psychologue                      | X <a href="#">Pamiers</a> 17km                   |
| Radiologue                       | X <a href="#">Saint-Jean-de-Verges</a> 15km      |
| Rhumatologue                     | X <a href="#">Saint-Jean-de-Verges</a> 15km      |
| Sage-femme                       | X <a href="#">Mirepoix</a> 9km                   |



## Éducation

|                         |  |
|-------------------------|--|
| Crèche                  | X <a href="#">Arvigna</a> 6km            |
| Ecole maternelle Public | X <a href="#">Carla-de-Roquefort</a> 7km |
| Ecole maternelle Privé  | X <a href="#">Toulouse</a> 70km          |
| Ecole primaire Public   | 1  |
| Ecole primaire Privé    | X <a href="#">Mirepoix</a> 9km           |
| Collège Public          | X <a href="#">Mirepoix</a> 9km           |
| Collège Privé           | X <a href="#">Pamiers</a> 17km           |
| Lycée Public            | X <a href="#">Mirepoix</a> 9km           |
| Lycée Privé             | X <a href="#">Pamiers</a> 17km           |

Sources : Base Sirene des entreprises et de leurs établissements selon les dernières parutions officielles de 2025 portant sur l'année 2024 ([data.gov](#)). Liste, localisation et tarifs des professionnels de santé selon les dernières parutions officielles de 2025 portant sur l'année 2024 ([opendatasoft](#)) et FINISS Extraction du Fichier des établissements selon les dernières parutions officielles de 2025 portant sur l'année 2024 ([data.gov](#)). Adresse et géolocalisation des établissements d'enseignement du premier et second degrés selon les dernières parutions officielles de 2025 portant sur l'année 2024 ([data.education.gov](#))

## Villes autour de Dun

| Ville                      | Habitants | Superficie         | Pop densité           | Pop active | Taux chômage | Revenu moyen | Prix immobilier        |
|----------------------------|-----------|--------------------|-----------------------|------------|--------------|--------------|------------------------|
| Viviès                     | 150       | 4 km <sup>2</sup>  | 38 h/km <sup>2</sup>  | 43.3%      | 7.3%         | 14 940 €/an  | 811 €/m <sup>2</sup>   |
| Vira (1 avis)              | 161       | 5 km <sup>2</sup>  | 32 h/km <sup>2</sup>  | 45.3%      | 5%           | 21 380 €/an  | 1 488 €/m <sup>2</sup> |
| Tourtrol                   | 238       | 5 km <sup>2</sup>  | 48 h/km <sup>2</sup>  | 56.3%      | 6.7%         | 22 190 €/an  | 1 962 €/m <sup>2</sup> |
| Saint-Julien-de-Gras-Capou | 85        | 6 km <sup>2</sup>  | 14 h/km <sup>2</sup>  | 40%        | 2.4%         | NC           | NC                     |
| Limbrassac                 | 117       | 12 km <sup>2</sup> | 10 h/km <sup>2</sup>  | 49.6%      | 11.1%        | 19 420 €/an  | 1 119 €/m <sup>2</sup> |
| Coutens                    | 179       | 4 km <sup>2</sup>  | 45 h/km <sup>2</sup>  | 39.7%      | 3.9%         | 17 250 €/an  | 694 €/m <sup>2</sup>   |
| Calzan                     | 45        | 4 km <sup>2</sup>  | 11 h/km <sup>2</sup>  | 55.6%      | 8.9%         | NC           | NC                     |
| Teilhet                    | 162       | 9 km <sup>2</sup>  | 18 h/km <sup>2</sup>  | 38.9%      | 3.1%         | 23 800 €/an  | 930 €/m <sup>2</sup>   |
| Pradettes                  | 43        | 3 km <sup>2</sup>  | 14 h/km <sup>2</sup>  | 44.2%      | 4.7%         | NC           | 1 074 €/m <sup>2</sup> |
| Lieurac                    | 181       | 6 km <sup>2</sup>  | 30 h/km <sup>2</sup>  | 51.4%      | 6.6%         | 20 050 €/an  | 1 318 €/m <sup>2</sup> |
| Rieucros                   | 718       | 5 km <sup>2</sup>  | 144 h/km <sup>2</sup> | 47.5%      | 5.8%         | 21 160 €/an  | 1 445 €/m <sup>2</sup> |
| Besset                     | 163       | 8 km <sup>2</sup>  | 20 h/km <sup>2</sup>  | 47.2%      | 6.1%         | 24 750 €/an  | 1 404 €/m <sup>2</sup> |
| Esclagne                   | 119       | 3 km <sup>2</sup>  | 40 h/km <sup>2</sup>  | 39.5%      | 2.5%         | 20 830 €/an  | 1 199 €/m <sup>2</sup> |
| Arvigna                    | 238       | 8 km <sup>2</sup>  | 30 h/km <sup>2</sup>  | 49.2%      | 2.9%         | 23 590 €/an  | 727 €/m <sup>2</sup>   |
| Malléon                    | 77        | 6 km <sup>2</sup>  | 13 h/km <sup>2</sup>  | 46.8%      | 3.9%         | NC           | NC                     |

bien-dans-ma-ville.fr



# Vous aimez votre ville ? Notez-la !

Et faites-nous part de vos remarques constructives



Avec

**BIEN** dans ma **VILLE** 