



Version web

Ville de Drulhe

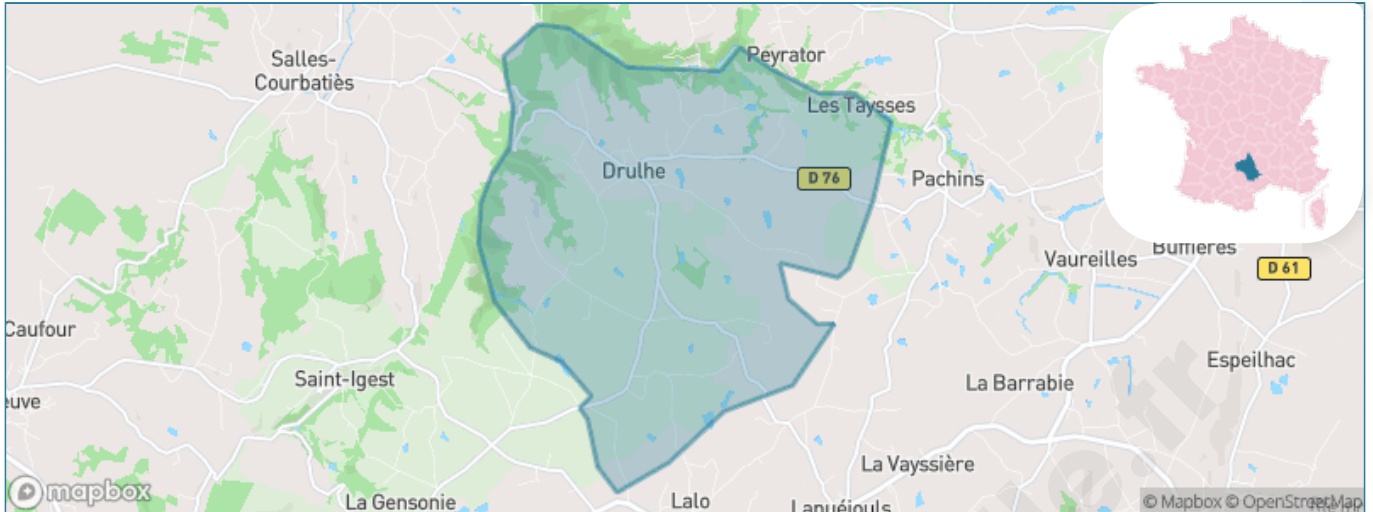
Présenté par

BIEN dans
ma **VILLE** 

Sommaire

Situation géographique	3
Statistiques sur la population	4
Evolution du nombre d'habitants	4
Tranche d'âge	5
0-14 ans	5
15-29 ans	5
30-44 ans	5
45-59 ans	5
60-74 ans	5
75-89 ans	5
90 ans et +	5
Activité professionnelle	5
Agriculteurs	5
Artisans, Commerçants	5
Cadres et sup.	5
Professions intermédiaires	5
Employé	5
Ouvrier	5
Retraité	5
Autres	5
Niveau de diplôme	6
Sans diplôme ou CEP	6
Brevet, BEPC, DNB	6
CAP-BEP ou équivalent	6
BAC ou équivalent	6
BAC+2	6
BAC+3 ou +4	6
BAC+5 ou plus	6
Composition des ménages	6
Couple sans enfant	6
Couple avec enfant(s)	6
Famille monoparentale	6
Colocation / Autre	6
Personnes seules	6
Profils électoraux	7
Premier tour	7
Sécurité	8
Evolution du nombre d'infractions	8
Pour comparer	9
Services à la population	10
Commerce	10
Éducation	10
Villes autour de Drulhe	11

Situation géographique



i Informations clés

- **Région** : Occitanie
- **Département** : Aveyron
- **Code postal** : 12350
- **Superficie** : 18 km²



AVEYRON



LE DÉPARTEMENT

Statistiques sur la population



Nombre d'habitants

448



Age moyen

47 ans



Pop active

44.4%



Taux chômage

5.6%



Pop densité

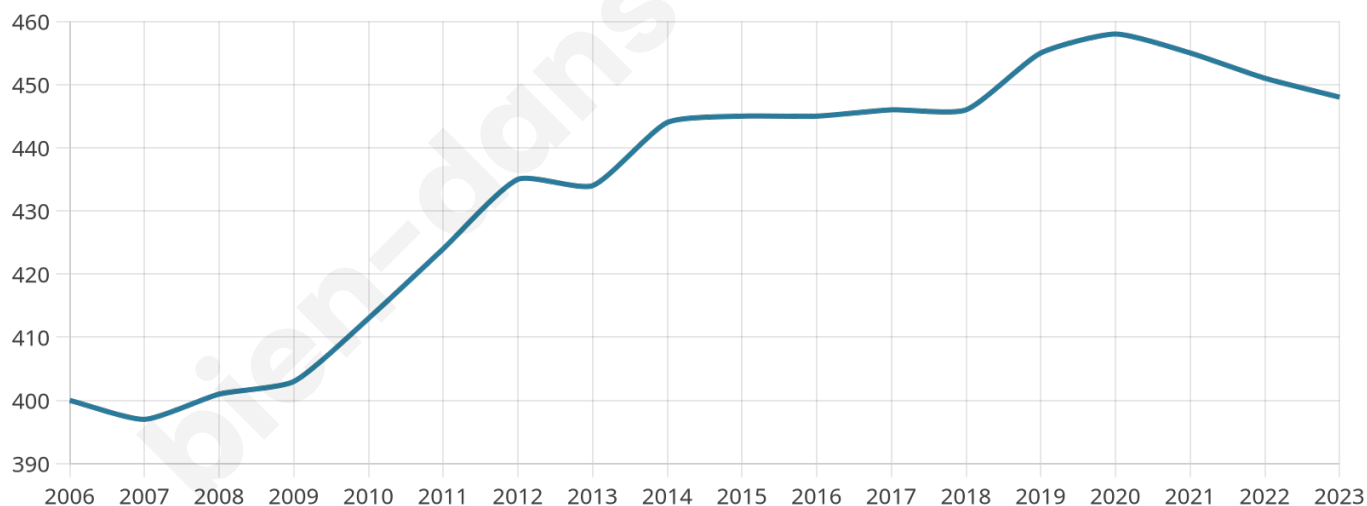
25 h/km²



Revenu moyen

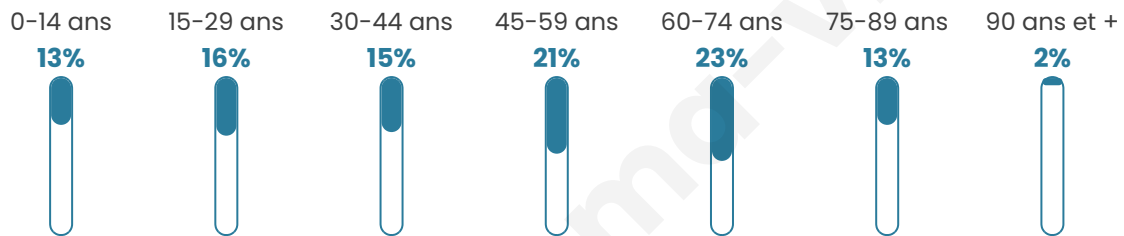
21 790 €/an

Evolution du nombre d'habitants

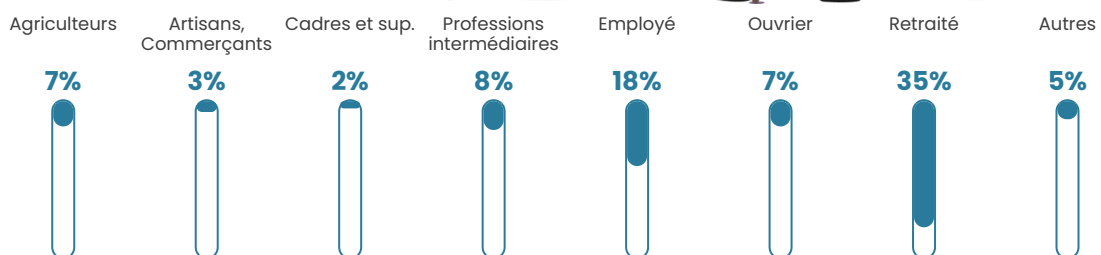


Sources : Institut national de la statistique et des études économiques (insee) selon Les dernières parutions officielles de 2024 portant sur les années 2020, 2021 et 2022.


Tranche d'âge




Activité professionnelle



Niveau de diplôme














Composition des ménages





Profils électoraux

Premier tour

	Marine LE PEN	23.35 %
	Emmanuel MACRON	21.56 %
	Jean-Luc MÉLENCHON	16.77 %
	Jean LASSALLE	15.57 %
	Valérie PÉCRESSE	5.99 %
	Éric ZEMMOUR	4.49 %
	Anne HIDALGO	2.69 %
	Yannick JADOT	2.69 %
	Nicolas DUPONT-AIGNAN	2.69 %
	Fabien ROUSSEL	1.50 %
	Philippe POUTOU	1.50 %
	Nathalie ARTHAUD	1.20 %

Second tour

	Emmanuel MACRON	50,49 %
	Marine LE PEN	49,51 %

405 inscrits

Participation : 84.69%

Votes blancs : 6.71%

Votes nuls : 4.37%

405 inscrits

Participation : 85.93%

Votes blancs : 2.87%

Votes nuls : 1.15%

Sécurité



Agressions physiques / sexuelles

0



Cambriolages

0



Vols / dégradations

0



Stupéfiants

0

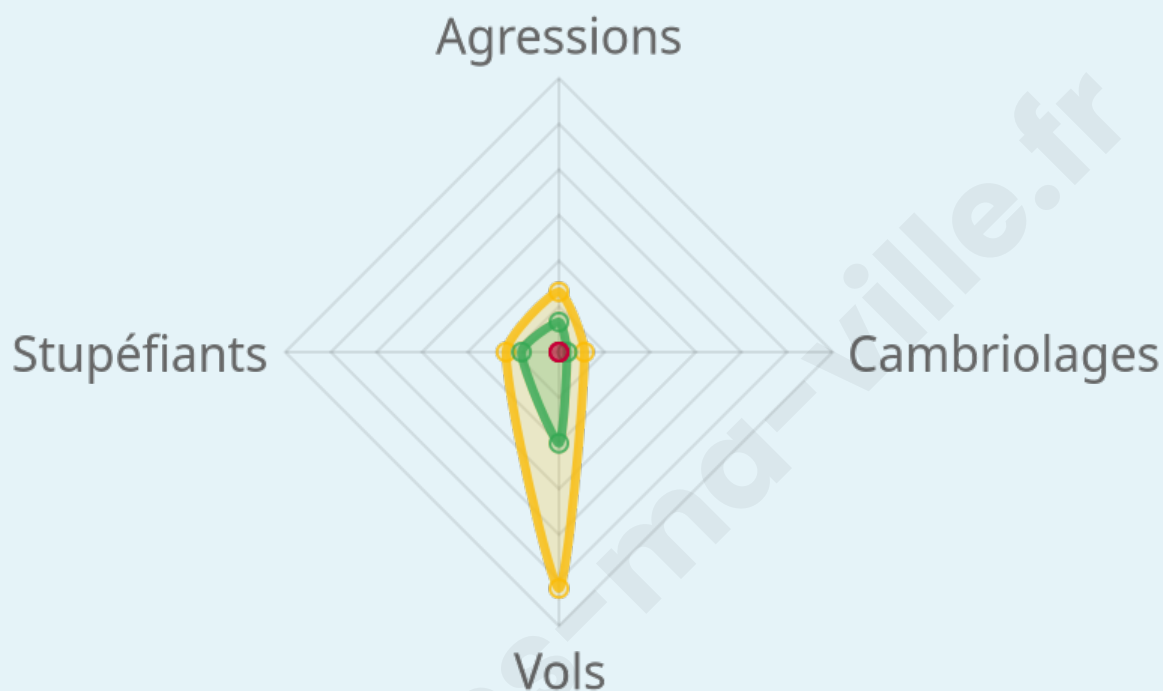
Evolution du nombre d'infractions



Pour comparer

(en proportion du nombre d'habitants)

■ Ville ■ Département ■ Région



Sources : Bases statistiques communale, départementale et régionale de la délinquance enregistrée par la police et la gendarmerie nationales selon les dernières parutions officielles de 2025 portant sur l'année 2024 ([data.gouv](https://data.gouv.fr)).

Agressions physiques / sexuelles : Violences sexuelles, coups et blessures volontaires intrafamiliaux, coups et blessures volontaires, autres coups, blessures volontaires et vols violents sans arme.

Cambriolages : Cambriolages de logements.

Vols : Vols avec armes, vols d'accessoires sur véhicules, vols dans les véhicules, vols de véhicules, vols sans violence contre des personnes, destructions, dégradations volontaires et escroqueries.

Stupéfiants : Trafic de stupéfiants dont (AFD) et usage de stupéfiants.

Services à la population



Commerce

Hypermarché	X Capdenac 15km
Supermarché	X Villeneuve 8km
Superette	X Lanuéjols 6km
Boulangerie	1
Boucherie	1
Restaurant	X Maleville 5km
Garage	X Peyrusse-le-Roc 2km
Station-service	X Villeneuve 8km
Banque	X Villeneuve 5km
La poste	X Montbazens 9km
Coiffeur	X Lanuéjols 6km
Tabac	X Montbazens 9km
Bars / discothèque	X Villeneuve 5km
Bibliothèque	X Salles-Courbatiès 3km
Cinéma	X Villefranche-de-Rouergue 14km
Vétérinaire	X Salles-Courbatiès 1km



Santé

Pharmacie	X Lanuéjols 6km
Hôpital	X Villefranche-de-Rouergue 15km
Laboratoire d'analyses médicales	X Capdenac-Gare 13km
Etablissement pour handicapé	X Capdenac-Gare 11km
EHPA	X Villeneuve 8km
Médecin	X Lanuéjols 6km
Dentiste	X Montbazens 9km
Chirurgien	X Decazeville 15km
Dermatologue	X Villefranche-de-Rouergue 14km
Anesthésiste	X Villefranche-de-Rouergue 16km
Gastro-entérologue	X Saint-Félix 15km
Gynécologue	X Decazeville 15km
Cancérologue	X Aurillac 55km
Neurologue	X Rodez 38km
Ophtalmologue	X Villefranche-de-Rouergue 14km
ORL	X Figeac 17km
Cardiologue	X Villefranche-de-Rouergue 14km
Pédiatre	X Figeac 17km
Pneumologue	X Rodez 37km
Psychologue	X Rodez 37km
Radiologue	X Conques-en-Rouergue 29km
Rhumatologue	X Rodez 39km
Sage-femme	X Villefranche-de-Rouergue 14km



Éducation

Crèche	X Maleville 5km
Ecole maternelle Public	X Capdenac-Gare 11km
Ecole maternelle Privé	X Molières 39km
Ecole primaire Public	X Salles-Courbatiès 3km
Ecole primaire Privé	1
Collège Public	X Capdenac-Gare 12km
Collège Privé	X Capdenac-Gare 12km
Lycée Public	X Aubin 12km
Lycée Privé	X Villefranche-de-Rouergue 14km

Sources : Base Sirene des entreprises et de leurs établissements selon les dernières parutions officielles de 2025 portant sur l'année 2024 ([data.gouv](#)). Liste, localisation et tarifs des professionnels de santé selon les dernières parutions officielles de 2025 portant sur l'année 2024 ([opendatasoft](#)) et FINISS Extraction du Fichier des établissements selon les dernières parutions officielles de 2025 portant sur l'année 2024 ([data.gouv](#)). Adresse et géolocalisation des établissements d'enseignement du premier et second degrés selon les dernières parutions officielles de 2025 portant sur l'année 2024 ([data.education.gouv](#))

Villes autour de Drulhe

Ville	Habitants	Superficie	Pop densité	Pop active	Taux chômage	Revenu moyen	Prix immobilier
Salles-Courbatiès (1 avis)	480	13 km ²	37 h/km ²	39%	4.2%	20 480 €/an	1 544 €/m ²
Peyrusse-le-Roc	197	13 km ²	15 h/km ²	46.7%	2.5%	20 510 €/an	1 553 €/m ²
Saint-Igest	188	11 km ²	17 h/km ²	36.2%	2.7%	21 250 €/an	1 236 €/m ²
Lanuéjols	779	12 km ²	65 h/km ²	41.6%	2.6%	21 990 €/an	3 082 €/m ²
Naussac	434	14 km ²	31 h/km ²	40.1%	2.5%	22 430 €/an	1 583 €/m ²
Vaureilles	485	14 km ²	35 h/km ²	41.6%	2.9%	21 530 €/an	500 €/m ²
Maleville	967	36 km ²	27 h/km ²	44.2%	3.6%	21 690 €/an	1 149 €/m ²
Causse-et-Diège	760	29 km ²	26 h/km ²	45.1%	3.4%	21 770 €/an	1 325 €/m ²
Villeneuve (1 avis)	1 948	65 km ²	30 h/km ²	41.3%	3.5%	22 720 €/an	1 333 €/m ²
Galgan (2 avis)	363	20 km ²	18 h/km ²	46.3%	5.2%	21 390 €/an	1 181 €/m ²
Privezac	350	11 km ²	32 h/km ²	48.6%	4.3%	22 810 €/an	857 €/m ²
Valzergues (1 avis)	207	6 km ²	35 h/km ²	48.8%	1%	23 820 €/an	574 €/m ²
Les Albres	346	15 km ²	23 h/km ²	41.9%	1.4%	20 800 €/an	696 €/m ²
Asprières (3 avis)	753	17 km ²	44 h/km ²	42.1%	4.4%	21 410 €/an	1 404 €/m ²
Sonnac	519	12 km ²	43 h/km ²	45.9%	3.7%	23 100 €/an	1 333 €/m ²

bien-dans-ma-ville.fr



Vous aimez votre ville ? Notez-la !

Et faites-nous part de vos remarques constructives



Avec

BIEN dans ma **VILLE** 