



Version web

Ville de Drubec

Présenté par

BIEN dans
ma **VILLE** 

Sommaire

Situation géographique	3
Statistiques sur la population	4
Evolution du nombre d'habitants	4
Tranche d'âge	5
0-14 ans	5
15-29 ans	5
30-44 ans	5
45-59 ans	5
60-74 ans	5
75-89 ans	5
90 ans et +	5
Activité professionnelle	5
Agriculteurs	5
Artisans, Commerçants	5
Cadres et sup.	5
Professions intermédiaires	5
Employé	5
Ouvrier	5
Retraité	5
Autres	5
Niveau de diplôme	6
Sans diplôme ou CEP	6
Brevet, BEPC, DNB	6
CAP-BEP ou équivalent	6
BAC ou équivalent	6
BAC+2	6
BAC+3 ou +4	6
BAC+5 ou plus	6
Composition des ménages	6
Couple sans enfant	6
Couple avec enfant(s)	6
Famille monoparentale	6
Colocation / Autre	6
Personnes seules	6
Profils électoraux	7
Premier tour	7
Sécurité	8
Evolution du nombre d'infractions	8
Pour comparer	9
Services à la population	10
Commerce	10
Éducation	10
Villes autour de Drubec	11

Situation géographique



i Informations clés

- **Région** : Normandie
- **Département** : Calvados
- **Code postal** : 14130
- **Superficie** : 3 km²



RÉGION
NORMANDIE



Statistiques sur la population



Nombre d'habitants

111



Age moyen

45 ans



Pop active

49.5%



Taux chômage

4.6%



Pop densité

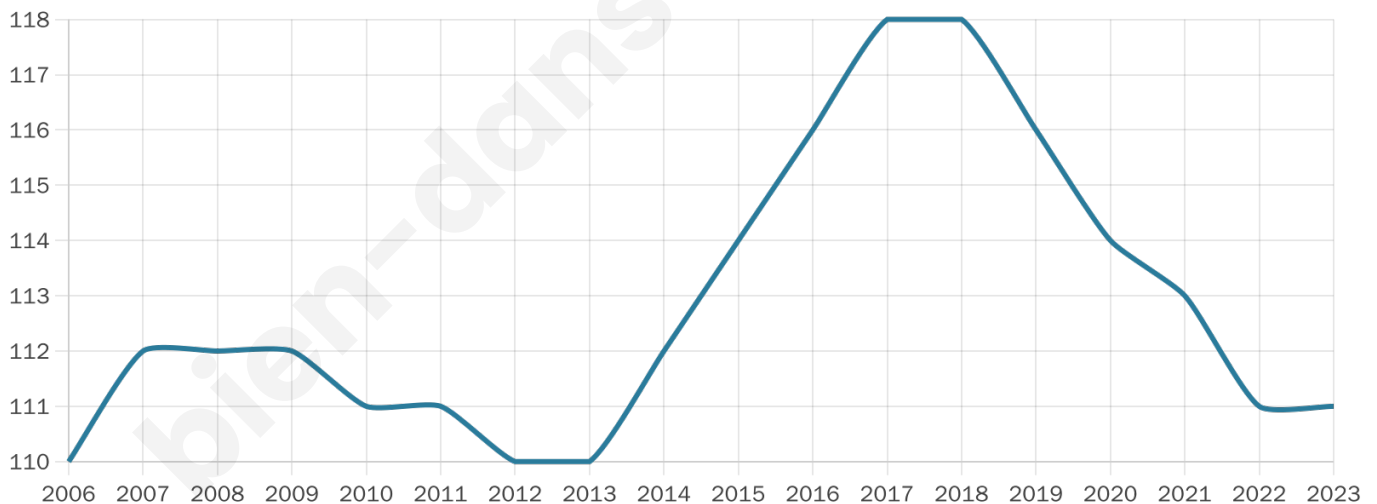
37 h/km²



Revenu moyen

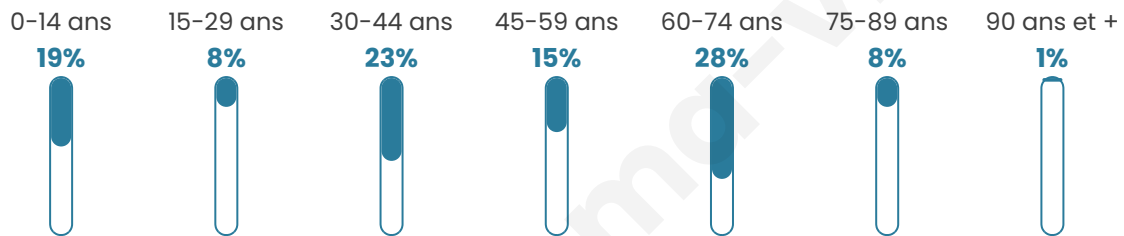
26 830 €/an

Evolution du nombre d'habitants

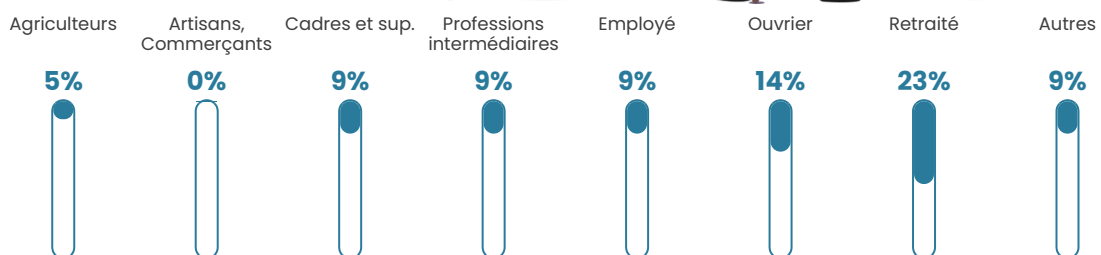


Sources : Institut national de la statistique et des études économiques (insee) selon Les dernières parutions officielles de 2024 portant sur les années 2020, 2021 et 2022.

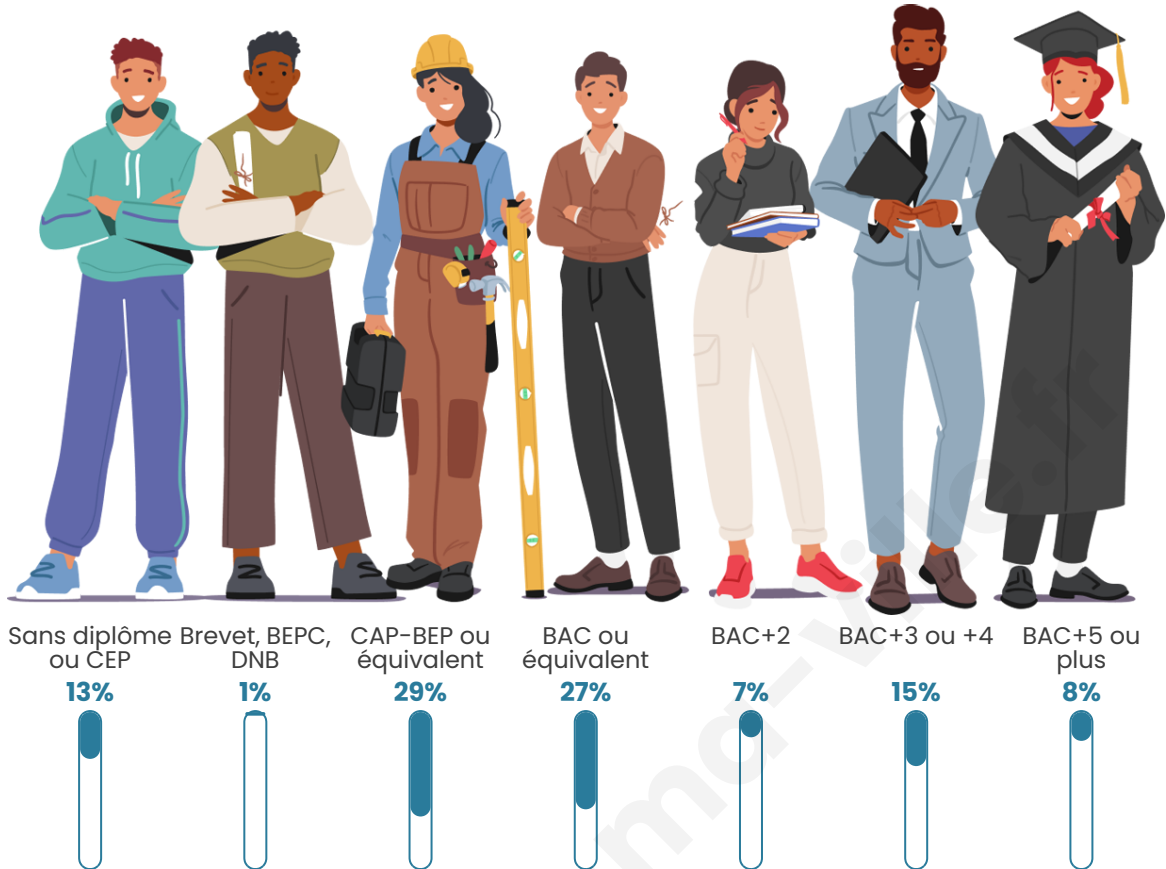
Tranche d'âge




Activité professionnelle



Niveau de diplôme



Composition des ménages



Profils électoraux

Premier tour

	Marine LE PEN	31.52 %
	Emmanuel MACRON	22.83 %
	Jean-Luc MÉLENCHON	13.04 %
	Éric ZEMMOUR	7.61 %
	Jean LASSALLE	6.52 %
	Yannick JADOT	5.43 %
	Valérie PÉCRESSE	5.43 %
	Fabien ROUSSEL	3.26 %
	Nicolas DUPONT-AIGNAN	2.17 %
	Nathalie ARTHAUD	1.09 %
	Philippe POUTOU	1.09 %
	Anne HIDALGO	0.00 %

102 inscrits

Participation : 92.16%

Votes blancs : 2.13%

Votes nuls : 0.00%

Second tour

	Emmanuel MACRON	50 %
	Marine LE PEN	50 %

102 inscrits

Participation : 90.2%

Votes blancs : 5.43%

Votes nuls : 1.09%

Sécurité



Agressions physiques / sexuelles

0



Cambriolages

0



Vols / dégradations

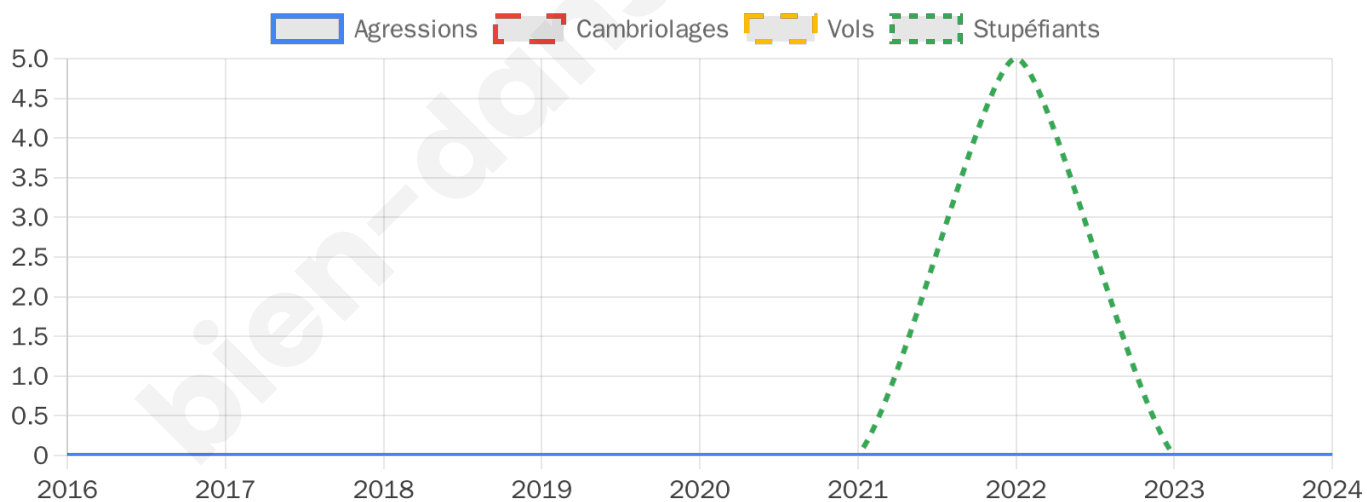
0



Stupéfiants

0

Evolution du nombre d'infractions



Pour comparer

(en proportion du nombre d'habitants)



Sources : Bases statistiques communale, départementale et régionale de la délinquance enregistrée par la police et la gendarmerie nationales selon les dernières parutions officielles de 2025 portant sur l'année 2024 ([data.gouv](https://data.gouv.fr)).

Agressions physiques / sexuelles : Violences sexuelles, coups et blessures volontaires intrafamiliaux, coups et blessures volontaires, autres coups, blessures volontaires et vols violents sans arme.

Cambriolages : Cambriolages de logements.

Vols : Vols avec armes, vols d'accessoires sur véhicules, vols dans les véhicules, vols de véhicules, vols sans violence contre des personnes, destructions, dégradations volontaires et escroqueries.

Stupéfiants : Trafic de stupéfiants dont (AFD) et usage de stupéfiants.

Services à la population



Commerce

Hypermarché	X <u>Touques</u> 12km
Supermarché	X <u>Pont-l'Évêque</u> 7km
Superette	X <u>Bonnebosq</u> 6km
Boulangerie	X <u>Beaumont-en-Auge</u> 3km
Boucherie	X <u>Annebault</u> 4km
Restaurant	X <u>Valsemé</u> 1km
Garage	1
Station-service	X <u>Cabourg</u> 4km
Banque	X <u>Pont-l'Évêque</u> 5km
La poste	X <u>Reux</u> 3km
Coiffeur	X <u>Reux</u> 2km
Tabac	X <u>Pont-l'Évêque</u> 6km
Bars / discothèque	3
Bibliothèque	X <u>Glanville</u> 4km
Cinéma	X <u>Pont-l'Évêque</u> 6km
Vétérinaire	X <u>Beaumont-en-Auge</u> 3km



Santé

Pharmacie	X <u>Bonnebosq</u> 6km
Hôpital	X <u>Pont-l'Évêque</u> 6km
Laboratoire d'analyses médicales	X <u>Pont-l'Évêque</u> 7km
Etablissement pour handicapé	X <u>Pont-l'Évêque</u> 6km
EHPA	X <u>Pont-l'Évêque</u> 5km
Médecin	X <u>Le Fournet</u> 5km
Dentiste	X <u>Pont-l'Évêque</u> 6km
Chirurgien	X <u>Saint-Léger-Dubosq</u> 10km
Dermatologue	X <u>Lisieux</u> 14km
Anesthésiste	X <u>Le Havre</u> 24km
Gastro-entérologue	X <u>Cricqueboeuf</u> 15km
Gynécologue	X <u>Lisieux</u> 14km
Cancérologue	X <u>Le Havre</u> 26km
Neurologue	X <u>Deauville</u> 12km
Ophthalmologue	X <u>Villers-sur-Mer</u> 11km
ORL	X <u>Deauville</u> 12km
Cardiologue	X <u>Deauville</u> 12km
Pédiatre	X <u>Pont-l'Évêque</u> 6km
Pneumologue	X <u>Cricqueboeuf</u> 15km
Psychologue	X <u>Deauville</u> 12km
Radiologue	X <u>Lisieux</u> 13km
Rhumatologue	X <u>Cricqueboeuf</u> 15km
Sage-femme	X <u>Pont-l'Évêque</u> 6km



Éducation

Crèche	X <u>Pont-l'Évêque</u> 6km
Ecole maternelle Public	X <u>Le Torquesne</u> 5km
Ecole maternelle Privé	X <u>Morainville-Jouveaux</u> 24km
Ecole primaire Public	X <u>Saint-Étienne-la-Thillaye</u> 3km
Ecole primaire Privé	X <u>Pont-l'Évêque</u> 7km
Collège Public	X <u>Pont-l'Évêque</u> 6km
Collège Privé	X <u>Trouville-sur-Mer</u> 13km
Lycée Public	X <u>Lisieux</u> 12km
Lycée Privé	X <u>Deauville</u> 12km

Sources : Base Sirene des entreprises et de leurs établissements selon les dernières parutions officielles de 2025 portant sur l'année 2024 ([data.gouv](#)). Liste, localisation et tarifs des professionnels de santé selon les dernières parutions officielles de 2025 portant sur l'année 2024 ([opendatasoft](#)) et FINISS Extraction du Fichier des établissements selon les dernières parutions officielles de 2025 portant sur l'année 2024 ([data.gouv](#)). Adresse et géolocalisation des établissements d'enseignement du premier et second degrés selon les dernières parutions officielles de 2025 portant sur l'année 2024 ([data.education.gouv](#))

Villes autour de Drubec

Ville	Habitants	Superficie	Pop densité	Pop active	Taux chômage	Revenu moyen	Prix immobilier
Clarbec	314	9 km ²	35 h/km ²	52.2%	3.5%	26 440 €/an	2 934 €/m ²
Valsemé	261	5 km ²	52 h/km ²	57.1%	3.4%	24 680 €/an	3 081 €/m ²
Saint-Hymer (1 avis)	656	12 km ²	55 h/km ²	50.2%	2%	26 540 €/an	2 244 €/m ²
Annebault	521	5 km ²	104 h/km ²	49.1%	2.9%	21 860 €/an	2 157 €/m ²
Beaumont-en-Auge	376	8 km ²	47 h/km ²	52.7%	5.9%	23 740 €/an	2 448 €/m ²
Saint-Étienne-la-Thillaye	386	12 km ²	32 h/km ²	44.3%	4.1%	23 850 €/an	3 124 €/m ²
Cabourg (13 avis)	3 725	5 km ²	745 h/km ²	31.1%	4.4%	22 860 €/an	3 064 €/m ²
Reux (1 avis)	415	7 km ²	59 h/km ²	53.5%	5.1%	25 630 €/an	2 212 €/m ²
Bourgeauville	104	6 km ²	17 h/km ²	34.6%	1%	NC	4 068 €/m ²
Glanville	158	6 km ²	26 h/km ²	44.3%	5.1%	28 830 €/an	1 555 €/m ²
Le Torquesne (1 avis)	529	5 km ²	106 h/km ²	49.7%	1.9%	25 380 €/an	1 757 €/m ²
Le Fournet	77	3 km ²	26 h/km ²	53.2%	5.2%	NC	1 838 €/m ²
Formentin	269	5 km ²	54 h/km ²	48.3%	4.5%	22 850 €/an	1 920 €/m ²
Bonnebosq	649	12 km ²	54 h/km ²	48.8%	5.2%	21 100 €/an	1 423 €/m ²
Pierrefitte-en-Auge	152	5 km ²	30 h/km ²	55.9%	2.6%	24 330 €/an	2 096 €/m ²

bien-dans-ma-ville.fr



Vous aimez votre ville ? Notez-la !

Et faites-nous part de vos remarques constructives



Avec

BIEN dans
ma **VILLE** 