



Version web

Ville de Drosnay

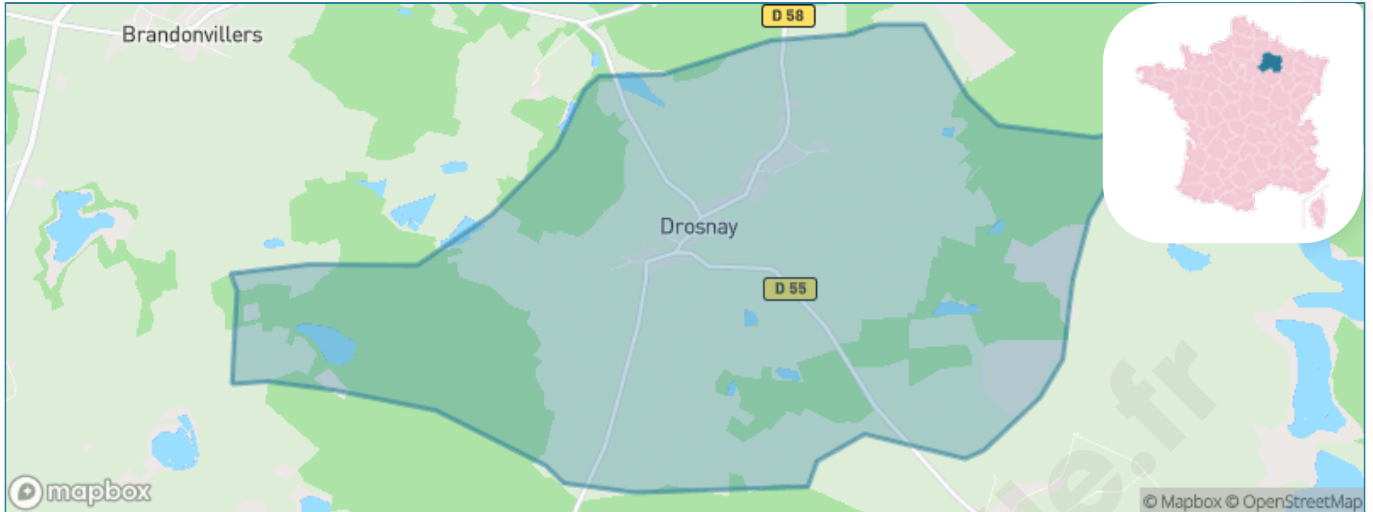
Présenté par

BIEN dans
ma **VILLE** 

Sommaire

Situation géographique	3
Statistiques sur la population	4
Evolution du nombre d'habitants	4
Tranche d'âge	5
0-14 ans	5
15-29 ans	5
30-44 ans	5
45-59 ans	5
60-74 ans	5
75-89 ans	5
90 ans et +	5
Activité professionnelle	5
Agriculteurs	5
Artisans, Commerçants	5
Cadres et sup.	5
Professions intermédiaires	5
Employé	5
Ouvrier	5
Retraité	5
Autres	5
Niveau de diplôme	6
Sans diplôme ou CEP	6
Brevet, BEPC, DNB	6
CAP-BEP ou équivalent	6
BAC ou équivalent	6
BAC+2	6
BAC+3 ou +4	6
BAC+5 ou plus	6
Composition des ménages	6
Couple sans enfant	6
Couple avec enfant(s)	6
Famille monoparentale	6
Colocation / Autre	6
Personnes seules	6
Profils électoraux	7
Premier tour	7
Sécurité	8
Evolution du nombre d'infractions	8
Pour comparer	9
Services à la population	10
Commerce	10
Éducation	10
Villes autour de Drosnay	11

Situation géographique



i Informations clés

- **Région** : Grand Est
- **Département** : Marne
- **Code postal** : 51290
- **Superficie** : 18 km²



Marne
LE DÉPARTEMENT

Statistiques sur la population



Nombre d'habitants

194



Age moyen

45 ans



Pop active

47.4%



Taux chômage

6%



Pop densité

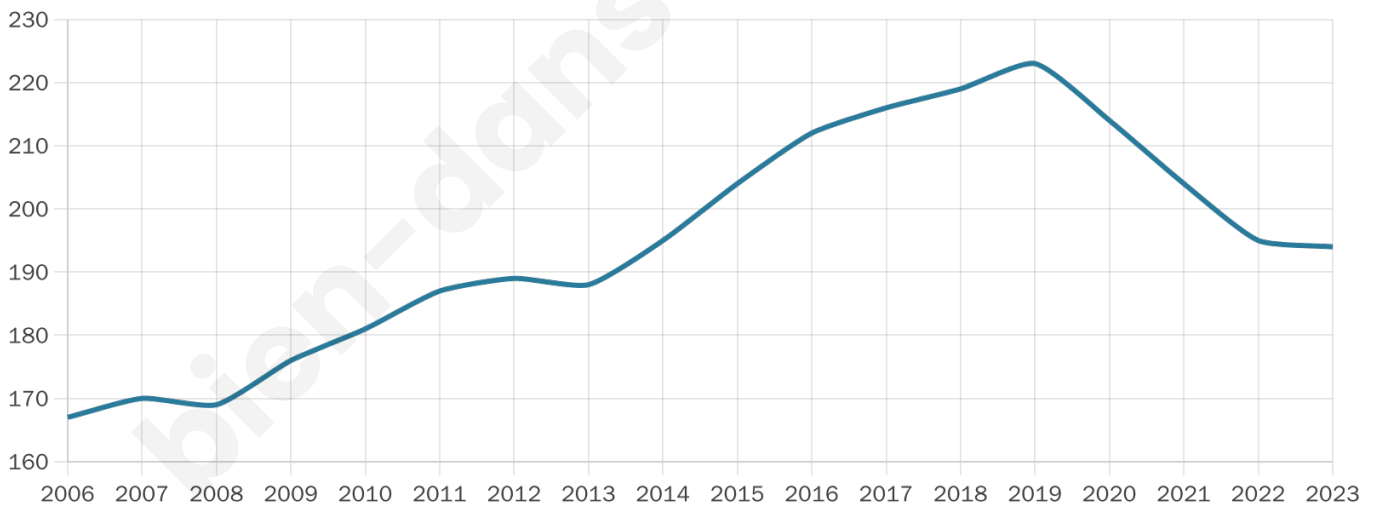
11 h/km²



Revenu moyen

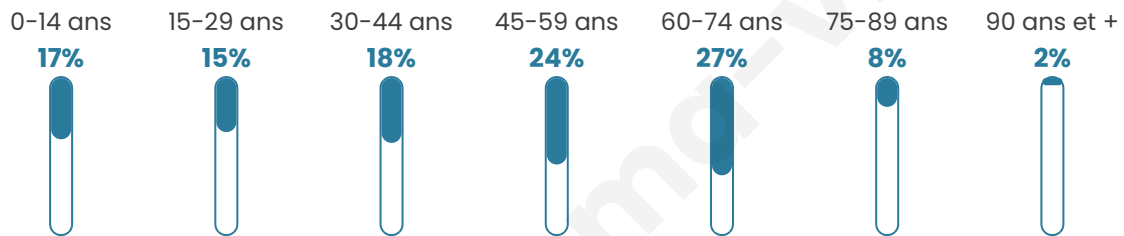
21 170 €/an

Evolution du nombre d'habitants

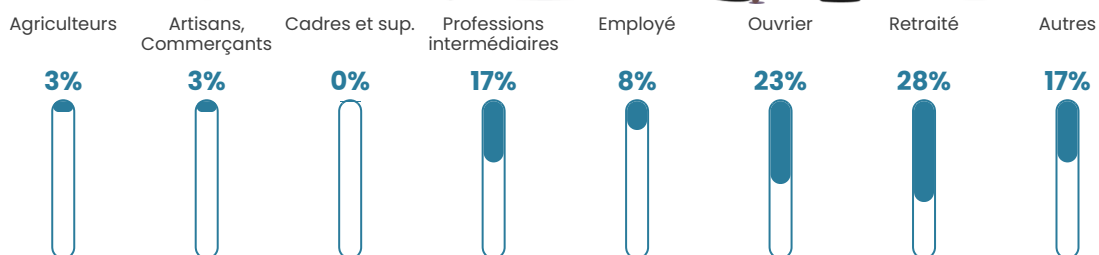


Sources : Institut national de la statistique et des études économiques (insee) selon Les dernières parutions officielles de 2024 portant sur les années 2020, 2021 et 2022.


Tranche d'âge




Activité professionnelle



Niveau de diplôme















Composition des ménages



Profils électoraux

Premier tour

	Marine LE PEN	35.29 %
	Emmanuel MACRON	18.63 %
	Jean-Luc MÉLENCHON	17.65 %
	Éric ZEMMOUR	9.80 %
	Jean LASSALLE	6.86 %
	Fabien ROUSSEL	5.88 %
	Valérie PÉCRESSE	1.96 %
	Nicolas DUPONT-AIGNAN	1.96 %
	Nathalie ARTHAUD	0.98 %
	Yannick JADOT	0.98 %
	Anne HIDALGO	0.00 %
	Philippe POUTOU	0.00 %



144 inscrits

Participation : 71.53%

Votes blancs : 0.97%

Votes nuls : 0.00%

Second tour

	Emmanuel MACRON	36,36 %
	Marine LE PEN	63,64 %

144 inscrits

Participation : 76.39%

Votes blancs : 6.36%

Votes nuls : 3.64%

Sécurité



Agressions physiques / sexuelles

0



Cambriolages

0



Vols / dégradations

0



Stupéfiants

0

Evolution du nombre d'infractions



Pour comparer

(en proportion du nombre d'habitants)



Sources : Bases statistiques communale, départementale et régionale de la délinquance enregistrée par la police et la gendarmerie nationales selon les dernières parutions officielles de 2025 portant sur l'année 2024 ([data.gouv](https://data.gouv.fr)).

Agressions physiques / sexuelles : Violences sexuelles, coups et blessures volontaires intrafamiliaux, coups et blessures volontaires, autres coups, blessures volontaires et vols violents sans arme.

Cambriolages : Cambriolages de logements.

Vols : Vols avec armes, vols d'accessoires sur véhicules, vols dans les véhicules, vols de véhicules, vols sans violence contre des personnes, destructions, dégradations volontaires et escroqueries.

Stupéfiants : Trafic de stupéfiants dont (AFD) et usage de stupéfiants.

Services à la population



Commerce

Hypermarché	X Frignicourt 15km
Supermarché	X Frignicourt 14km
Superette	X Saint-Remy-en-Bouzemont-Saint-Genest-et-Isson 6km
Boulangerie	X Arrigny 8km
Boucherie	X Bailly-le-Franc 8km
Restaurant	X Saint-Remy-en-Bouzemont-Saint-Genest-et-Isson 6km
Garage	X Saint-Remy-en-Bouzemont-Saint-Genest-et-Isson 6km
Station-service	X Frignicourt 13km
Banque	X Chavanges 8km
La poste	X Rives Dervoises 11km
Coiffeur	X Chavanges 9km
Tabac	X Marolles 15km
Bars / discothèque	X Rives Dervoises 10km
Bibliothèque	X Saint-Dizier 26km
Cinéma	X Saint-Dizier 25km
Vétérinaire	X Roybon 7km



Santé

Pharmacie	X Saint-Remy-en-Bouzemont-Saint-Genest-et-Isson 5km
Hôpital	X Vitry-le-François 15km
Laboratoire d'analyses médicales	X Vitry-le-François 16km
Etablissement pour handicapé	X Rives Dervoises 11km
EHPA	X Vitry-le-François 15km
Médecin	X Saint-Remy-en-Bouzemont-Saint-Genest-et-Isson 6km
Dentiste	X Frignicourt 14km
Chirurgien	X Saint-Dizier 27km
Dermatologue	X Saint-Dizier 25km
Anesthésiste	X Saint-Martin-sur-le-Pré 48km
Gastro-entérologue	X Bar-sur-Aube 40km
Gynécologue	X Vitry-le-François 16km
Cancérologue	X Bezannes 84km
Neurologue	X Saint-Martin-sur-le-Pré 48km
Ophtalmologue	X Vitry-le-François 16km
ORL	X Vitry-le-François 15km
Cardiologue	X Frignicourt 13km
Pédiatre	X Bar-le-Duc 45km
Pneumologue	X Épernay 71km
Psychologue	X Saint-Dizier 25km
Radiologue	X Vitry-le-François 15km
Rhumatologue	X Vitry-le-François 16km
Sage-femme	X Saint-Remy-en-Bouzemont-Saint-Genest-et-Isson 6km



Éducation

Crèche	X Chavanges 9km
Ecole maternelle Public	X Rives Dervoises 11km
Ecole maternelle Privé	X Domrémy-la-Pucelle 80km
Ecole primaire Public	X Saint-Remy-en-Bouzemont-Saint-Genest-et-Isson 5km
Ecole primaire Privé	X Vitry-le-François 16km
Collège Public	X Frignicourt 14km
Collège Privé	X Vitry-le-François 16km
Lycée Public	X Vitry-le-François 16km
Lycée Privé	X Saint-Dizier 25km

Sources : Base Sirene des entreprises et de leurs établissements selon les dernières parutions officielles de 2025 portant sur l'année 2024 ([data.gouv](#)). Liste, localisation et tarifs des professionnels de santé selon les dernières parutions officielles de 2025 portant sur l'année 2024 ([opendatasoft](#)) et FINISS Extraction du Fichier des établissements selon les dernières parutions officielles de 2025 portant sur l'année 2024 ([data.gouv](#)). Adresse et géolocalisation des établissements d'enseignement du premier et second degrés selon les dernières parutions officielles de 2025 portant sur l'année 2024 ([data.education.gouv](#))

Villes autour de Drosnay

Ville	Habitants	Superficie	Pop densité	Pop active	Taux chômage	Revenu moyen	Prix immobilier
Arrembécourt	47	7 km ²	7 h/km ²	34%	0%	NC	NC
Gigny-Bussy	221	22 km ²	10 h/km ²	48.9%	3.6%	22 610 €/an	NC
Outines	130	15 km ²	9 h/km ²	36.9%	4.6%	19 470 €/an	910 €/m ²
Brandonvillers	191	11 km ²	17 h/km ²	48.7%	4.2%	21 730 €/an	1 384 €/m ²
Saint-Remy-en-Bouzemont-Saint-Genest-et-Isson	470	21 km ²	22 h/km ²	46.8%	5.3%	21 510 €/an	940 €/m ²
Lignon	118	7 km ²	17 h/km ²	50.8%	3.4%	21 650 €/an	1 345 €/m ²
Saint-Chéron	63	9 km ²	7 h/km ²	47.6%	0%	NC	672 €/m ²
Arzillières-Neuville	322	12 km ²	27 h/km ²	53.7%	7.5%	22 240 €/an	1 031 €/m ²
Châtillon-sur-Broué	90	6 km ²	15 h/km ²	42.2%	5.6%	NC	NC
Joncreuil	90	10 km ²	9 h/km ²	35.6%	10%	NC	938 €/m ²
Bailly-le-Franc	34	6 km ²	6 h/km ²	32.4%	2.9%	NC	790 €/m ²
Moncetz-l'Abbaye	88	7 km ²	13 h/km ²	45.5%	3.4%	NC	NC
Margerie-Hancourt	186	21 km ²	9 h/km ²	42.5%	4.3%	21 060 €/an	NC
Arrigny	227	16 km ²	14 h/km ²	46.7%	3.5%	23 670 €/an	865 €/m ²
Chavanges	567	29 km ²	20 h/km ²	41.4%	7.6%	19 260 €/an	NC

bien-dans-ma-ville.fr



Vous aimez votre ville ? Notez-la !

Et faites-nous part de vos remarques constructives



Avec

BIEN dans
ma **VILLE** 