



Version web

# Ville de Dricourt

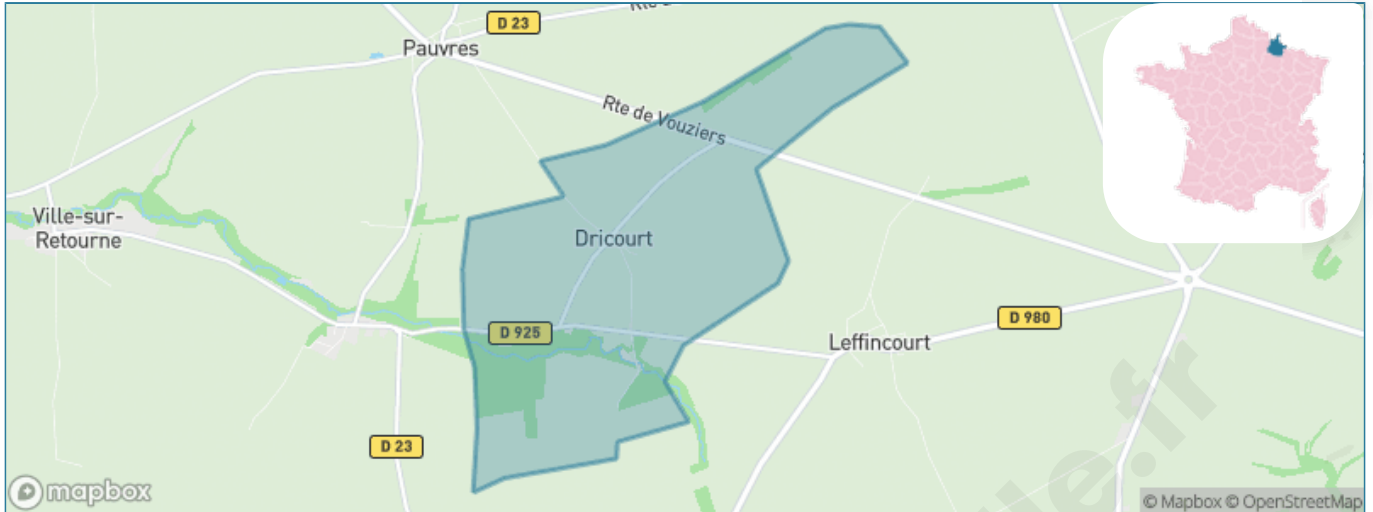
Présenté par

**BIEN** dans  
ma **VILLE** 

# Sommaire

Situation géographique .....	3
Statistiques sur la population .....	4
Evolution du nombre d'habitants .....	4
Tranche d'âge .....	5
0-14 ans .....	5
15-29 ans .....	5
30-44 ans .....	5
45-59 ans .....	5
60-74 ans .....	5
75-89 ans .....	5
90 ans et + .....	5
Activité professionnelle .....	5
Agriculteurs .....	5
Artisans, Commerçants .....	5
Cadres et sup. ....	5
Professions intermédiaires .....	5
Employé .....	5
Ouvrier .....	5
Retraité .....	5
Autres .....	5
Niveau de diplôme .....	6
Sans diplôme ou CEP .....	6
Brevet, BEPC, DNB .....	6
CAP-BEP ou équivalent .....	6
BAC ou équivalent .....	6
BAC+2 .....	6
BAC+3 ou +4 .....	6
BAC+5 ou plus .....	6
Composition des ménages .....	6
Couple sans enfant .....	6
Couple avec enfant(s) .....	6
Famille monoparentale .....	6
Colocation / Autre .....	6
Personnes seules .....	6
Profils électoraux .....	7
Premier tour .....	7
Sécurité .....	8
Evolution du nombre d'infractions .....	8
Pour comparer .....	9
Services à la population .....	10
Commerce .....	10
Éducation .....	10
Villes autour de Dricourt .....	11

# Situation géographique



## i Informations clés

- **Région** : Grand Est
- **Département** : Ardennes
- **Code postal** : 08310
- **Superficie** : 7 km<sup>2</sup>



# Statistiques sur la population



Nombre d'habitants

**70**



Age moyen

**36 ans**



Pop active

**55.7%**



Taux chômage

**8.5%**



Pop densité

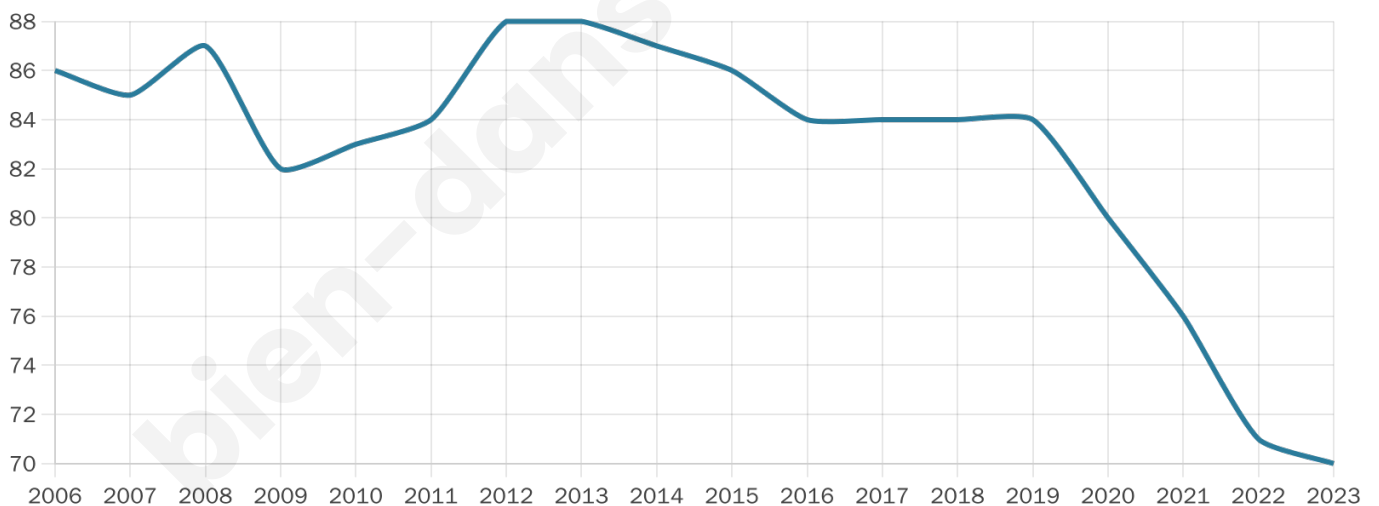
**10 h/km<sup>2</sup>**



Revenu moyen

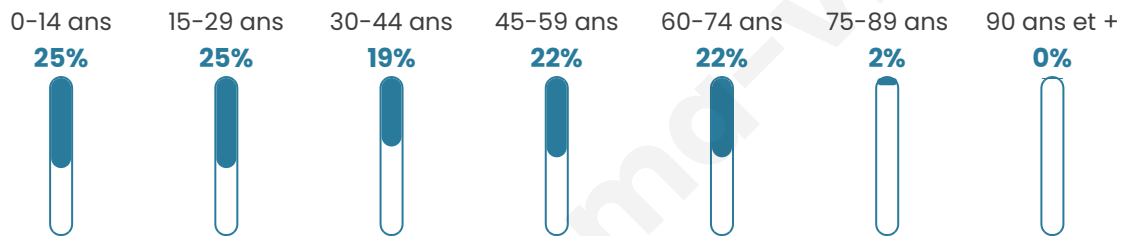
**NC**

## Evolution du nombre d'habitants

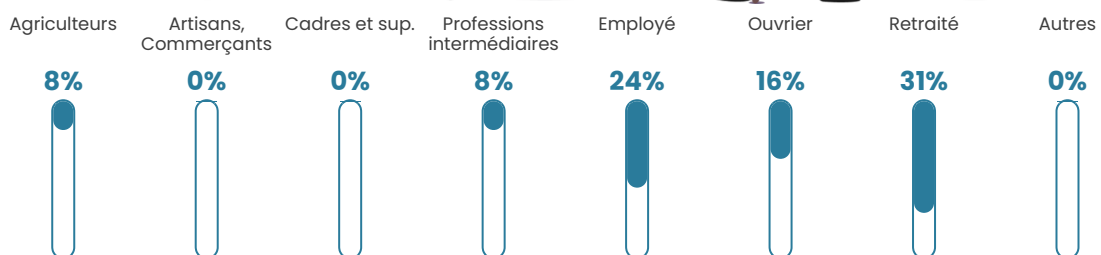


Sources : Institut national de la statistique et des études économiques (insee) selon Les dernières parutions officielles de 2024 portant sur les années 2020, 2021 et 2022.

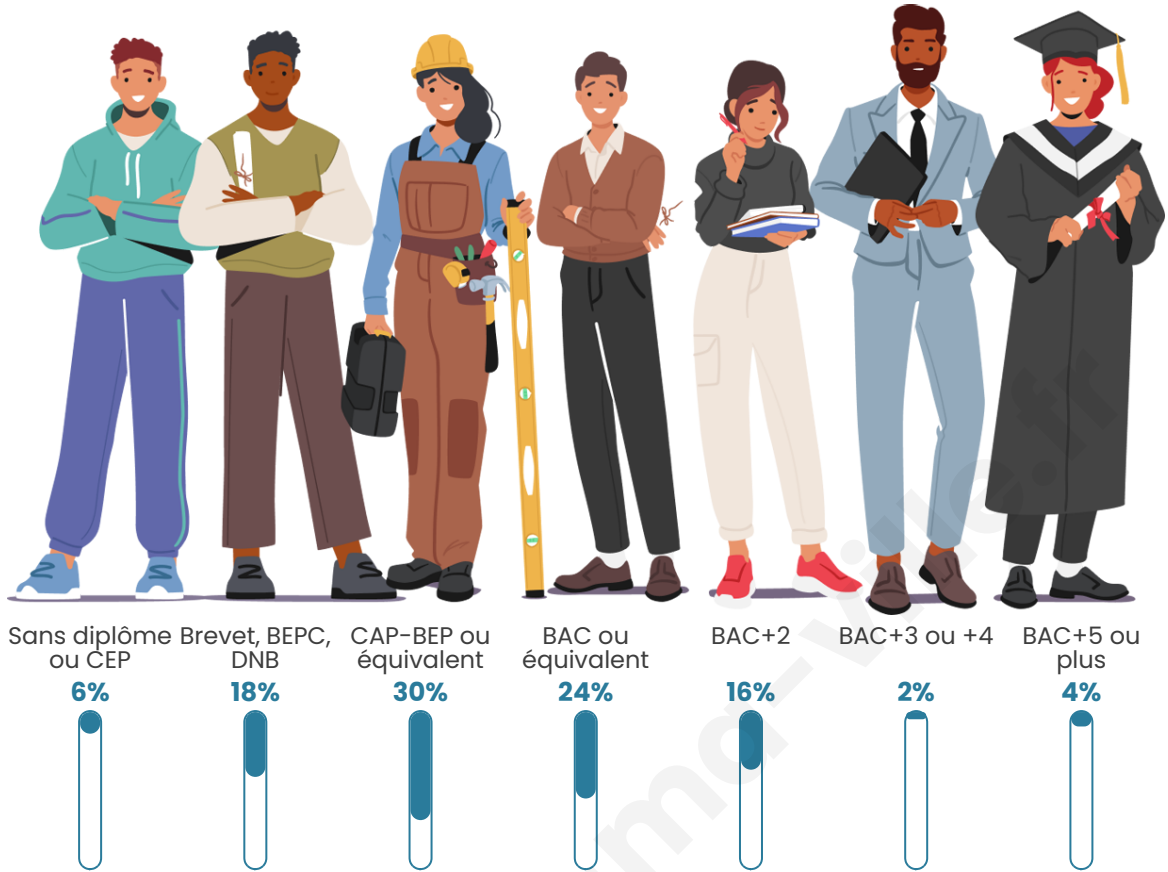
## Tranche d'âge




## Activité professionnelle



## Niveau de diplôme














## Composition des ménages



# Profils électoraux

## Premier tour

	Marine LE PEN	42.50 %
	Éric ZEMMOUR	15.00 %
	Emmanuel MACRON	12.50 %
	Fabien ROUSSEL	7.50 %
	Jean-Luc MÉLENCHON	7.50 %
	Valérie PÉCRESSE	7.50 %
	Jean LASSALLE	2.50 %
	Anne HIDALGO	2.50 %
	Yannick JADOT	2.50 %
	Nathalie ARTHAUD	0.00 %
	Philippe POUTOU	0.00 %
	Nicolas DUPONT-AIGNAN	0.00 %



### 55 inscrits

Participation : 72.73%

Votes blancs : 0.00%

Votes nuls : 0.00%

## Second tour

	Emmanuel MACRON	35,9 %
	Marine LE PEN	64,1 %

### 54 inscrits

Participation : 75.93%

Votes blancs : 4.88%

Votes nuls : 0%

# Sécurité



Agressions physiques / sexuelles

0



Cambriolages

0



Vols / dégradations

0



Stupéfiants

0

## Evolution du nombre d'infractions



## Pour comparer

(en proportion du nombre d'habitants)



Sources : Bases statistiques communale, départementale et régionale de la délinquance enregistrée par la police et la gendarmerie nationales selon les dernières parutions officielles de 2025 portant sur l'année 2024 ([data.gouv](https://data.gouv.fr)).

Agressions physiques / sexuelles : Violences sexuelles, coups et blessures volontaires intrafamiliaux, coups et blessures volontaires, autres coups, blessures volontaires et vols violents sans arme.

Cambriolages : Cambriolages de logements.

Vols : Vols avec armes, vols d'accessoires sur véhicules, vols dans les véhicules, vols de véhicules, vols sans violence contre des personnes, destructions, dégradations volontaires et escroqueries.

Stupéfiants : Trafic de stupéfiants dont (AFD) et usage de stupéfiants.

# Services à la population



## Commerce

Hypermarché	X <a href="#">Vouziers</a> 12km
Supermarché	X <a href="#">Vouziers</a> 12km
Superette	X <a href="#">Machault</a> 5km
Boulangerie	X <a href="#">Machault</a> 5km
Boucherie	X <a href="#">Attigny</a> 10km
Restaurant	X <a href="#">Juniville</a> 9km
Garage	X <a href="#">Leffincourt</a> 2km
Station-service	X <a href="#">Attigny</a> 10km
Banque	X <a href="#">Attigny</a> 10km
La poste	X <a href="#">Chardeny</a> 6km
Coiffeur	X <a href="#">Machault</a> 5km
Tabac	X <a href="#">Juniville</a> 10km
Bars / discothèque	X <a href="#">Pauvres</a> 2km
Bibliothèque	X <a href="#">Vouziers</a> 13km
Cinéma	X <a href="#">Reims</a> 36km
Vétérinaire	X <a href="#">Vouziers</a> 13km



## Santé

Pharmacie	X <a href="#">Machault</a> 5km
Hôpital	X <a href="#">Vouziers</a> 13km
Laboratoire d'analyses médicales	X <a href="#">Vouziers</a> 13km
Etablissement pour handicapé	<b>2</b>
EHPA	X <a href="#">Juniville</a> 10km
Médecin	X <a href="#">Machault</a> 5km
Dentiste	X <a href="#">Attigny</a> 10km
Chirurgien	X <a href="#">Rethel</a> 16km
Dermatologue	X <a href="#">Reims</a> 39km
Anesthésiste	X <a href="#">Rethel</a> 16km
Gastro-entérologue	X <a href="#">Rethel</a> 16km
Gynécologue	X <a href="#">Reims</a> 38km
Cancérologue	X <a href="#">Reims</a> 40km
Neurologue	X <a href="#">Reims</a> 38km
Ophthalmologue	X <a href="#">Rethel</a> 17km
ORL	X <a href="#">Reims</a> 38km
Cardiologue	X <a href="#">Taissy</a> 38km
Pédiatre	X <a href="#">Reims</a> 38km
Pneumologue	X <a href="#">Rethel</a> 16km
Psychologue	X <a href="#">Reims</a> 38km
Radiologue	X <a href="#">Rethel</a> 17km
Rhumatologue	X <a href="#">Reims</a> 38km
Sage-femme	X <a href="#">Juniville</a> 10km



## Éducation

Crèche	X <a href="#">Attigny</a> 10km
Ecole maternelle Public	X <a href="#">Coucy</a> 14km
Ecole maternelle Privé	X <a href="#">Charleville-Mézières</a> 45km
Ecole primaire Public	X <a href="#">Machault</a> 5km
Ecole primaire Privé	X <a href="#">Vouziers</a> 13km
Collège Public	X <a href="#">Attigny</a> 9km
Collège Privé	X <a href="#">Vouziers</a> 13km
Lycée Public	X <a href="#">Vouziers</a> 13km
Lycée Privé	X <a href="#">Vouziers</a> 13km

Sources : Base Sirene des entreprises et de leurs établissements selon les dernières parutions officielles de 2025 portant sur l'année 2024 ([data.gouv](#)). Liste, localisation et tarifs des professionnels de santé selon les dernières parutions officielles de 2025 portant sur l'année 2024 ([opendatasoft](#)) et FINISS Extraction du Fichier des établissements selon les dernières parutions officielles de 2025 portant sur l'année 2024 ([data.gouv](#)). Adresse et géolocalisation des établissements d'enseignement du premier et second degrés selon les dernières parutions officielles de 2025 portant sur l'année 2024 ([data.education.gouv](#))

## Villes autour de Dricourt

Ville	Habitants	Superficie	Pop densité	Pop active	Taux chômage	Revenu moyen	Prix immobilier
Pauvres (1 avis)	194	12 km <sup>2</sup>	16 h/km <sup>2</sup>	41.2%	1%	22 550 €/an	NC
Leffincourt	190	18 km <sup>2</sup>	11 h/km <sup>2</sup>	39.5%	1.6%	23 710 €/an	NC
Mont-Saint-Remy	51	7 km <sup>2</sup>	7 h/km <sup>2</sup>	56.9%	3.9%	NC	NC
Ville-sur-Retourne	73	9 km <sup>2</sup>	8 h/km <sup>2</sup>	32.9%	1.4%	NC	NC
Saulces-Champenoises	219	22 km <sup>2</sup>	10 h/km <sup>2</sup>	49.8%	3.2%	22 640 €/an	NC
Machault	482	16 km <sup>2</sup>	30 h/km <sup>2</sup>	47.5%	2.3%	21 660 €/an	NC
Vaux-Champagne (1 avis)	148	10 km <sup>2</sup>	15 h/km <sup>2</sup>	44.6%	3.4%	23 230 €/an	NC
Coulommès-et-Marqueny	75	12 km <sup>2</sup>	6 h/km <sup>2</sup>	40%	4%	NC	NC
Ménil-Annelles	95	9 km <sup>2</sup>	11 h/km <sup>2</sup>	60%	5.3%	NC	NC
Chardeny	55	5 km <sup>2</sup>	11 h/km <sup>2</sup>	49.1%	5.5%	NC	NC
Quilly	64	5 km <sup>2</sup>	13 h/km <sup>2</sup>	62.5%	4.7%	NC	NC
Cauroy	192	17 km <sup>2</sup>	11 h/km <sup>2</sup>	44.8%	6.8%	23 780 €/an	NC
Tourcelles-Chaumont	84	4 km <sup>2</sup>	21 h/km <sup>2</sup>	45.2%	4.8%	NC	NC
Bignicourt	65	8 km <sup>2</sup>	8 h/km <sup>2</sup>	58.5%	1.5%	NC	1 705 €/m <sup>2</sup>
Mont-Laurent	51	6 km <sup>2</sup>	9 h/km <sup>2</sup>	43.1%	0%	NC	1 324 €/m <sup>2</sup>

bien-dans-ma-ville.fr



# **Vous aimez votre ville ? Notez-la !**

Et faites-nous part de vos remarques constructives



Avec

**BIEN** dans ma **VILLE** 