



Version web

Ville de Le Drennec

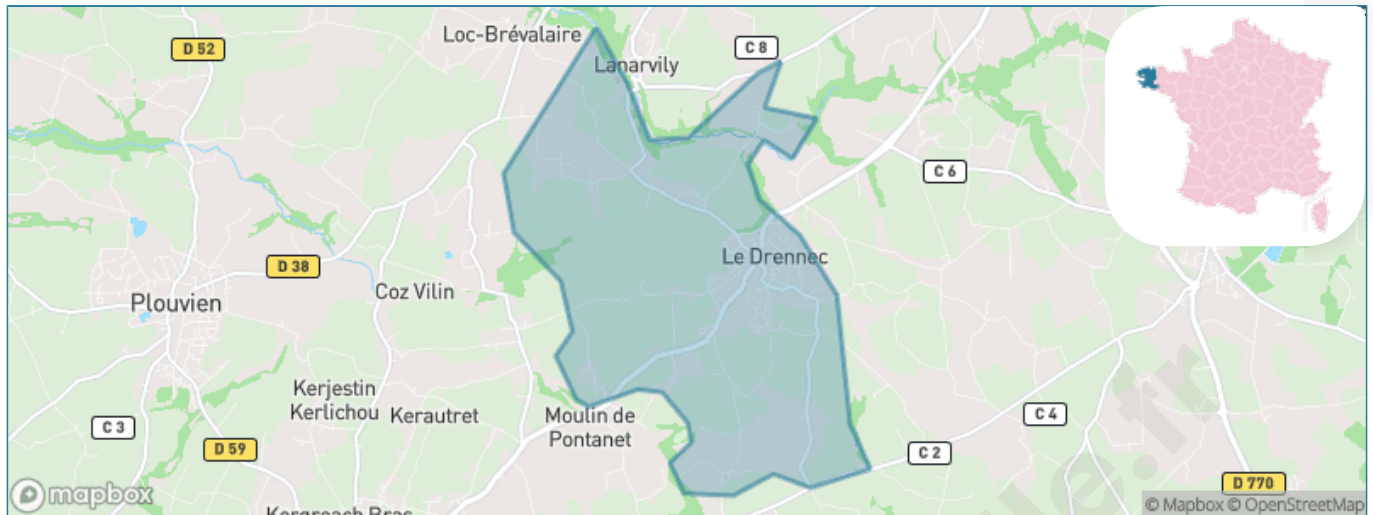
Présenté par

BIEN dans
ma **VILLE** 

Sommaire

Situation géographique	3
Statistiques sur la population	4
Evolution du nombre d'habitants	4
Tranche d'âge	5
0-14 ans	5
15-29 ans	5
30-44 ans	5
45-59 ans	5
60-74 ans	5
75-89 ans	5
90 ans et +	5
Activité professionnelle	5
Agriculteurs	5
Artisans, Commerçants	5
Cadres et sup.	5
Professions intermédiaires	5
Employé	5
Ouvrier	5
Retraité	5
Autres	5
Niveau de diplôme	6
Sans diplôme ou CEP	6
Brevet, BEPC, DNB	6
CAP-BEP ou équivalent	6
BAC ou équivalent	6
BAC+2	6
BAC+3 ou +4	6
BAC+5 ou plus	6
Composition des ménages	6
Couple sans enfant	6
Couple avec enfant(s)	6
Famille monoparentale	6
Colocation / Autre	6
Personnes seules	6
Profils électoraux	7
Premier tour	7
Sécurité	8
Evolution du nombre d'infractions	8
Pour comparer	9
Services à la population	10
Commerce	10
Éducation	10
Villes autour de Le Drenec	11

Situation géographique



i Informations clés

- **Région** : Bretagne
- **Département** : Finistère
- **Code postal** : 29860
- **Superficie** : 9 km²



Statistiques sur la population



Nombre d'habitants

1 896



Age moyen

39 ans



Pop active

48.9%



Taux chômage

6.3%



Pop densité

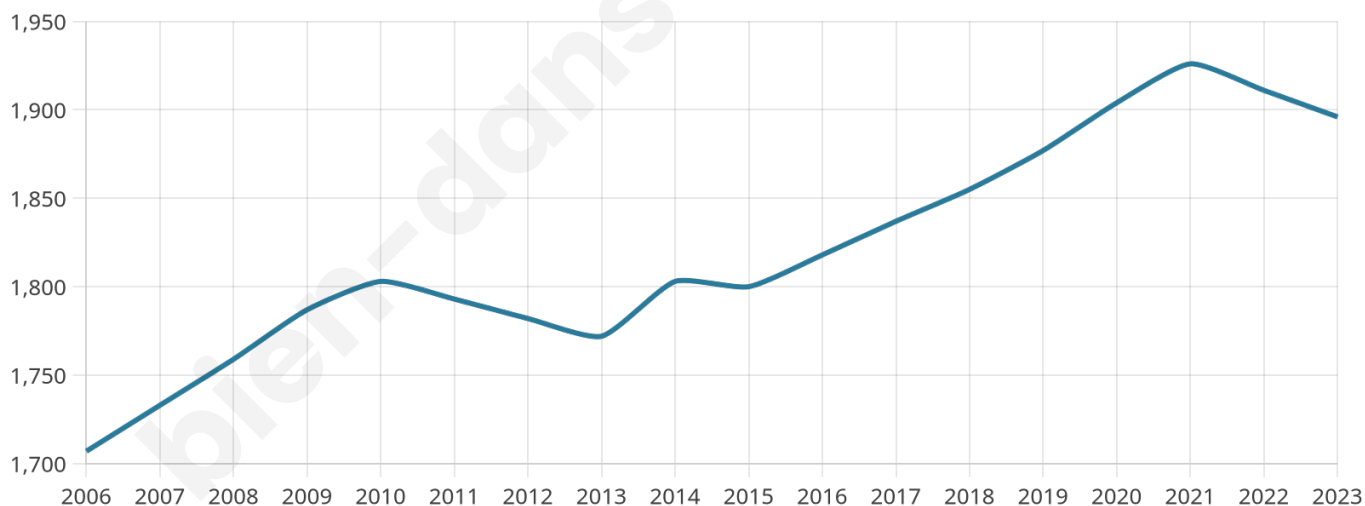
211 h/km²



Revenu moyen

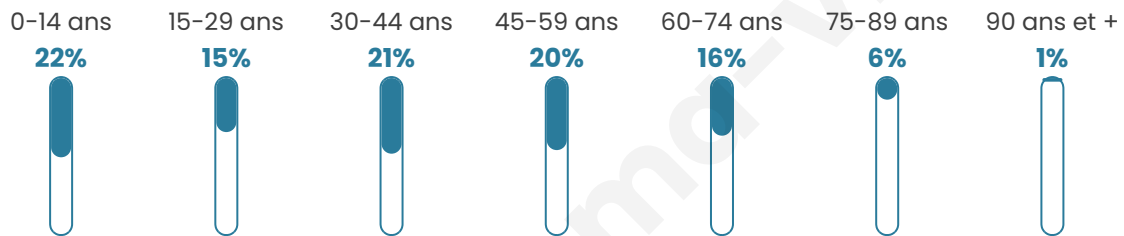
23 370 €/an

Evolution du nombre d'habitants

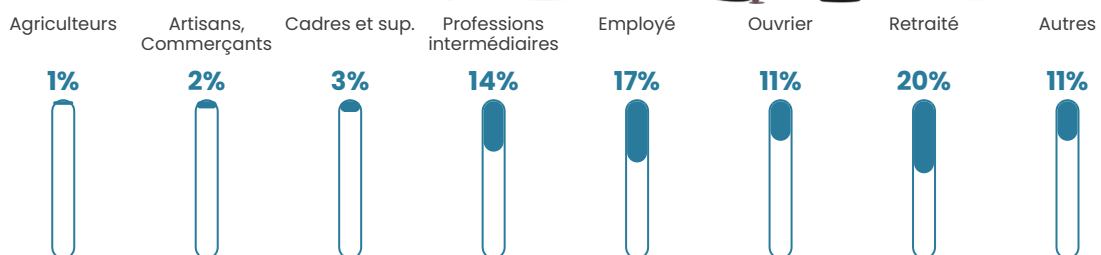


Sources : Institut national de la statistique et des études économiques (insee) selon Les dernières parutions officielles de 2024 portant sur les années 2020, 2021 et 2022.


Tranche d'âge




Activité professionnelle



Niveau de diplôme










Composition des ménages



Profils électoraux



Premier tour

	Emmanuel MACRON	36.17 %
	Marine LE PEN	23.90 %
	Jean-Luc MÉLENCHON	14.38 %
	Valérie PÉCRESSÉ	5.59 %
	Yannick JADOT	4.58 %
	Jean LASSALLE	4.21 %
	Éric ZEMMOUR	3.21 %
	Anne HIDALGO	2.11 %
	Fabien ROUSSEL	1.92 %
	Nicolas DUPONT- AIGNAN	1.74 %
	Philippe POUTOU	1.37 %
	Nathalie ARTHAUD	0.82 %

1 380 inscrits

Participation : 81.3%
Votes blancs : 1.69%
Votes nuls : 0.98%

Second tour

	Emmanuel MACRON	65,34 %
	Marine LE PEN	34,66 %

1 380 inscrits

Participation : 82.17%
Votes blancs : 6.88%
Votes nuls : 2.03%

Sécurité



Agressions physiques / sexuelles

0



Cambriolages

0



Vols / dégradations

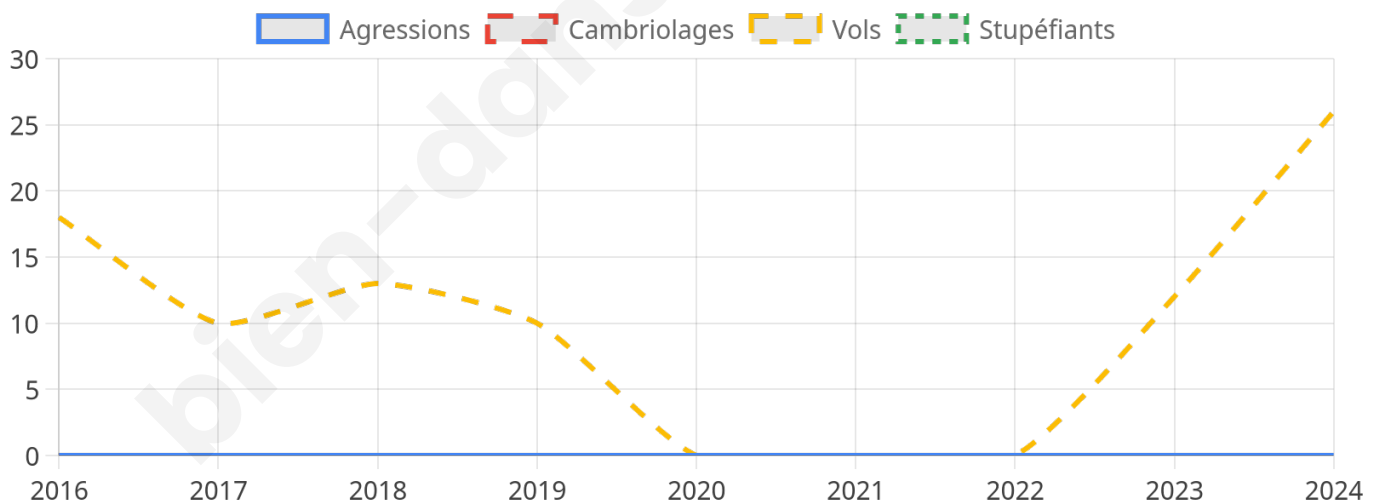
26



Stupéfiants

0

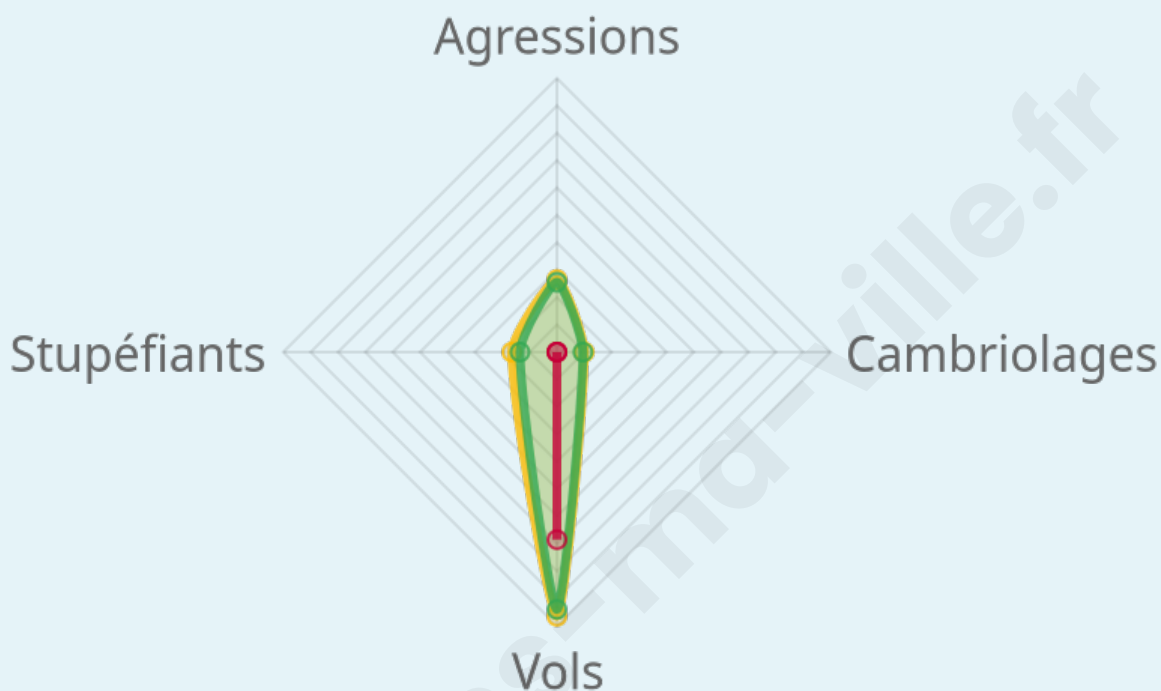
Evolution du nombre d'infractions



Pour comparer

(en proportion du nombre d'habitants)

Ville Département Région



Sources : Bases statistiques communale, départementale et régionale de la délinquance enregistrée par la police et la gendarmerie nationales selon les dernières parutions officielles de 2025 portant sur l'année 2024 ([data.gouv](https://data.gouv.fr)).

Agressions physiques / sexuelles : Violences sexuelles, coups et blessures volontaires intrafamiliaux, coups et blessures volontaires, autres coups, blessures volontaires et vols violents sans arme.

Cambriolages : Cambriolages de logements.

Vols : Vols avec armes, vols d'accessoires sur véhicules, vols dans les véhicules, vols de véhicules, vols sans violence contre des personnes, destructions, dégradations volontaires et escroqueries.

Stupéfiants : Trafic de stupéfiants dont (AFD) et usage de stupéfiants.

Services à la population



Commerce

Hypermarché	X Le Folgoët 4km
Supermarché	X Le Folgoët 4km
Superette	X Ploudaniel 4km
Boulangerie	2
Boucherie	2
Restaurant	X Le Folgoët 4km
Garage	X Ploudaniel 2km
Station-service	X Ploudaniel 4km
Banque	X Le Folgoët 4km
La poste	X Ploudaniel 4km
Coiffeur	1
Tabac	X Gouesnou 12km
Bars / discothèque	1
Bibliothèque	X Gouesnou 11km
Cinéma	X Lesneven 5km
Vétérinaire	X Plabennec 5km



Santé

Pharmacie	1
Hôpital	X Le Folgoët 4km
Laboratoire d'analyses médicales	X Plabennec 6km
Etablissement pour handicapé	X Ploudaniel 4km
EHPA	X Ploudaniel 4km
Médecin	2
Dentiste	X Le Folgoët 4km
Chirurgien	X Landerneau 11km
Dermatologue	X Guipavas 11km
Anesthésiste	X Brest 14km
Gastro-entérologue	X Landerneau 14km
Gynécologue	X Lesneven 5km
Cancérologue	X Brest 17km
Neurologue	X Guipavas 14km
Ophtalmologue	X Landerneau 13km
ORL	X Brest 14km
Cardiologue	X Plabennec 5km
Pédiatre	X Plabennec 6km
Pneumologue	X Brest 14km
Psychologue	X Lesneven 5km
Radiologue	X Lesneven 6km
Rhumatologue	X Le Folgoët 4km
Sage-femme	X Lesneven 5km



Éducation

Crèche	1
Ecole maternelle Public	X Lesneven 5km
Ecole maternelle Privé	X Brest 17km
Ecole primaire Public	1
Ecole primaire Privé	1
Collège Public	X Lesneven 5km
Collège Privé	X Lesneven 5km
Lycée Public	X Landerneau 12km
Lycée Privé	X Lesneven 5km

Sources : Base Sirene des entreprises et de leurs établissements selon les dernières parutions officielles de 2025 portant sur l'année 2024 ([data.gouv](#)). Liste, localisation et tarifs des professionnels de santé selon les dernières parutions officielles de 2025 portant sur l'année 2024 ([opendatasoft](#)) et FINISS Extraction du Fichier des établissements selon les dernières parutions officielles de 2025 portant sur l'année 2024 ([data.gouv](#)). Adresse et géolocalisation des établissements d'enseignement du premier et second degrés selon les dernières parutions officielles de 2025 portant sur l'année 2024 ([data.education.gouv](#))

Villes autour de Le Drenec

Ville	Habitants	Superficie	Pop densité	Pop active	Taux chômage	Revenu moyen	Prix immobilier
Lanarvily	401	5 km ²	80 h/km ²	51.4%	2.2%	25 210 €/an	901 €/m ²
Loc-Brévalaire (1 avis)	210	1 km ²	210 h/km ²	50.5%	5.2%	24 120 €/an	1 429 €/m ²
Ploudaniel (2 avis)	3 732	46 km ²	81 h/km ²	47.6%	3.5%	23 710 €/an	1 237 €/m ²
Le Folgoët (3 avis)	3 315	9 km ²	368 h/km ²	43.1%	3.1%	23 200 €/an	1 573 €/m ²
Kernilis (2 avis)	1 407	10 km ²	141 h/km ²	49.6%	4.1%	22 100 €/an	1 341 €/m ²
Lesneven (10 avis)	7 566	10 km ²	757 h/km ²	43.7%	3.6%	22 180 €/an	1 405 €/m ²
Kernouës	665	7 km ²	95 h/km ²	48.7%	2.9%	23 810 €/an	1 132 €/m ²
Saint-Thonan (2 avis)	1 956	11 km ²	178 h/km ²	50.5%	2.2%	25 310 €/an	1 808 €/m ²
Plouvien (2 avis)	3 968	33 km ²	120 h/km ²	50.7%	3.6%	23 960 €/an	1 588 €/m ²
Plabennec (5 avis)	8 686	50 km ²	174 h/km ²	47%	2.6%	24 230 €/an	1 687 €/m ²
Trégarantec	634	5 km ²	127 h/km ²	52.2%	1.9%	24 990 €/an	1 404 €/m ²
Kersaint-Plabennec (2 avis)	1 571	12 km ²	131 h/km ²	49.7%	2.4%	24 820 €/an	1 721 €/m ²
Saint-Frégant	874	8 km ²	109 h/km ²	49.8%	4.6%	23 140 €/an	1 009 €/m ²
Saint-Méen (1 avis)	942	11 km ²	86 h/km ²	47.2%	5.2%	22 050 €/an	1 717 €/m ²
Trémaouézan (2 avis)	483	8 km ²	60 h/km ²	53.6%	3.1%	24 950 €/an	1 511 €/m ²

bien-dans-ma-ville.fr



Vous aimez votre ville ? Notez-la !

Et faites-nous part de vos remarques constructives



Avec

BIEN dans ma **VILLE** 