Version web

Ville de Drap

Présenté par

BIEN dans ma VILLE

Sommaire

Situation géographique ... 3
Statistiques sur la population ... 4
Evolution du nombre d'habitants ... 4
Tranche d'âge ... 5
- ***0-14 ans*** ... 5
- ***15-29 ans*** ... 5
- ***30-44 ans*** ... 5
- ***45-59 ans*** ... 5
- ***60-74 ans*** ... 5
- ***75-89 ans*** ... 5
- ***90 ans et +*** ... 5

Activité professionnelle ... 5
- ***Agriculteurs*** ... 5
- ***Artisans, Commerçants*** ... 5
- ***Cadres et sup.*** ... 5
- ***Professions intermédiaires*** ... 5
- ***Employé*** ... 5
- ***Ouvrier*** ... 5
- ***Retraité*** ... 5
- ***Autres*** ... 5

Niveau de diplôme ... 6
- ***Sans diplôme ou CEP*** ... 6
- ***Brevet, BEPC, DNB*** ... 6
- ***CAP-BEP ou équivalent*** ... 6
- ***BAC ou équivalent*** ... 6
- ***BAC+2*** ... 6
- ***BAC+3 ou +4*** ... 6
- ***BAC+5 ou plus*** ... 6

Composition des ménages ... 6
- ***Couple sans enfant*** ... 6
- ***Couple avec enfant(s)*** ... 6
- ***Famille monoparentale*** ... 6
- ***Colocation / Autre*** ... 6
- ***Personnes seules*** ... 6

Profils électoraux ... 7
- ***Premier tour*** ... 7

Sécurité ... 8
- ***Evolution du nombre d'infractions*** ... 8
- ***Pour comparer*** ... 9

Services à la population ... 10
- ***Commerce*** ... 10
- ***Éducation*** ... 10
- ***Villes autour de Drap*** ... 11

Avis sur la ville de Drap ... 12
- ***Moyenne par critère*** ... 12
- ***Villes autour de Drap*** ... 12
- ***Répartition des avis par note*** ... 12
- ***Répartition des avis par note*** ... 12

Situation géographique

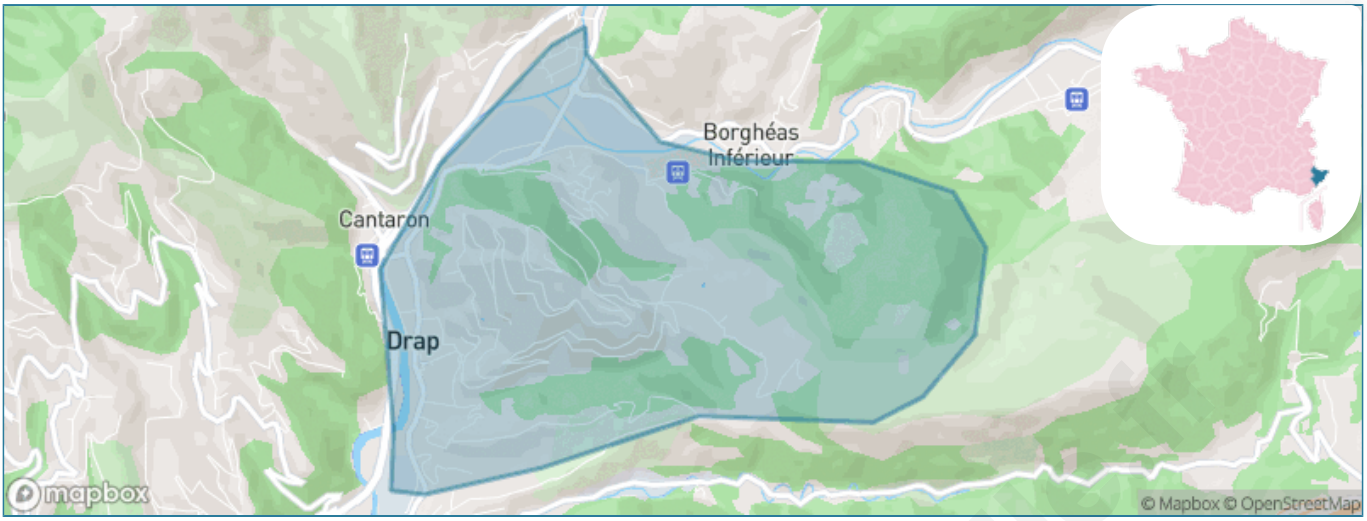

Informations clés

- **Région :** Provence-Alpes-Côte d'Azur
- **Département :** Alpes-Maritimes
- **Métropole :** Métropole Nice Côte d'Azur
- **Code postal :** 06340
- **Superficie :** 5.54 km²

bien-dans-ma-ville.fr

Statistiques sur la population

Nombre d'habitants	Age moyen	Pop active
5 484	**41 ans**	**45.1%**

Taux chômage	Pop densité	Revenu moyen
8.7%	**990 h/km²**	**24 800 €/an**

Evolution du nombre d'habitants

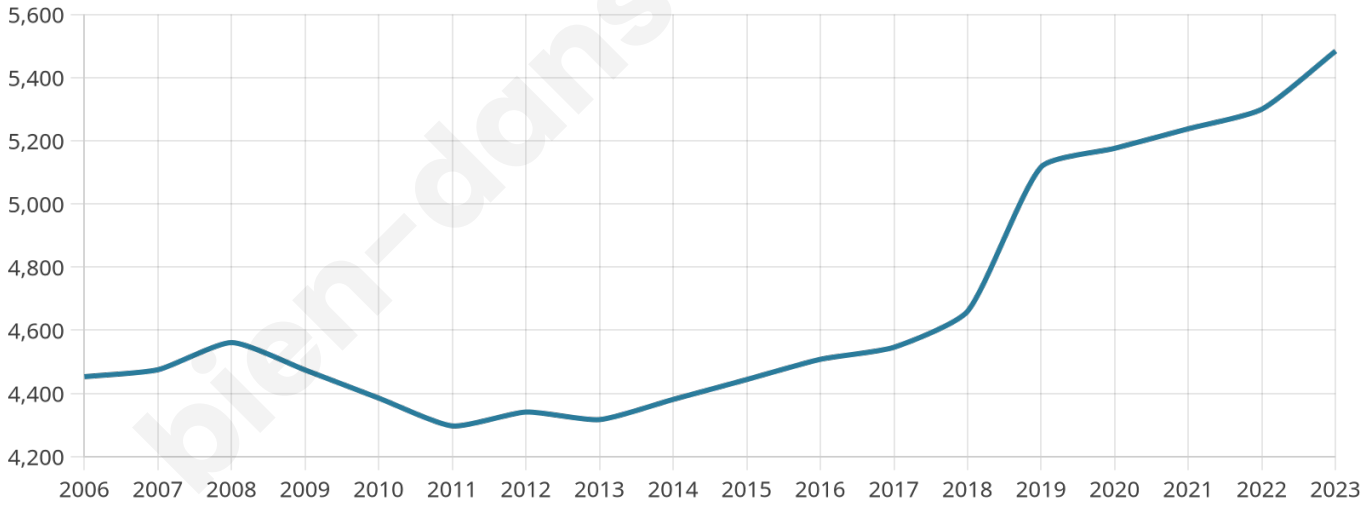

Sources : Institut national de la statistique et des études économiques (insee) selon Les dernières parutions officielles de 2024 portant sur les années 2020, 2021 et 2022.

bien-dans-ma-ville.fr

Tranche d'âge

0-14 ans	15-29 ans	30-44 ans	45-59 ans	60-74 ans	75-89 ans	90 ans et +
21%	16%	19%	16%	14%	7%	2%

Activité professionnelle

Agriculteurs	Artisans, Commerçants	Cadres et sup.	Professions intermédiaires	Employé	Ouvrier	Retraité	Autres
0%	3%	3%	10%	15%	9%	20%	13%

bien-dans-ma-ville.fr

Niveau de diplôme

Sans diplôme ou CEP	Brevet, BEPC, DNB	CAP-BEP ou équivalent	BAC ou équivalent	BAC+2	BAC+3 ou +4	BAC+5 ou plus
22%	6%	28%	22%	10%	6%	6%

Composition des ménages

Couple sans enfant	Couple avec enfant(s)	Famille monoparentale	Colocation / Autre	Personnes seules
30%	43%	9%	4%	15%

bienvivre-dans-ma-ville.fr

Profils électoraux

Premier tour

Marine LE PEN 38.12 %

Jean-Luc MÉLENCHON 22.40 %

Emmanuel MACRON 14.28 %

Éric ZEMMOUR 11.65 %

Valérie PÉCRESSE 3.12 %

Fabien ROUSSEL 3.00 %

Yannick JADOT 2.30 %

Jean LASSALLE 2.26 %

Nicolas DUPONT-AIGNAN 1.76 %

Philippe POUTOU 0.57 %

Anne HIDALGO 0.37 %

Nathalie ARTHAUD 0.16 %

3 328 inscrits
Participation : 74.52%
Votes blancs : 0.81%
Votes nuls : 0.93%

Second tour

Emmanuel MACRON 36,56 %

Marine LE PEN 63,44 %

3 330 inscrits
Participation : 71.74%
Votes blancs : 4.44%
Votes nuls : 2.6%

bien-dans-ma-ville.fr

Sécurité

Agressions physiques / sexuelles

44

Cambriolages

0

Vols / dégradations

83

Stupéfiants

23

Evolution du nombre d'infractions

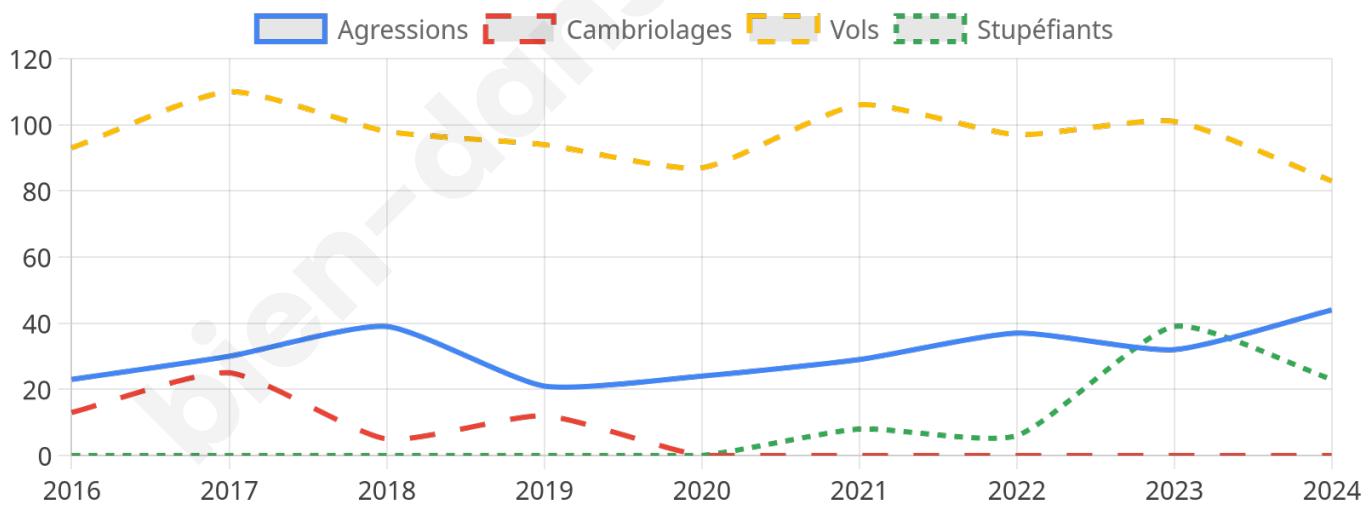

bien-dans-ma-

Pour comparer

(en proportion du nombre d'habitants)

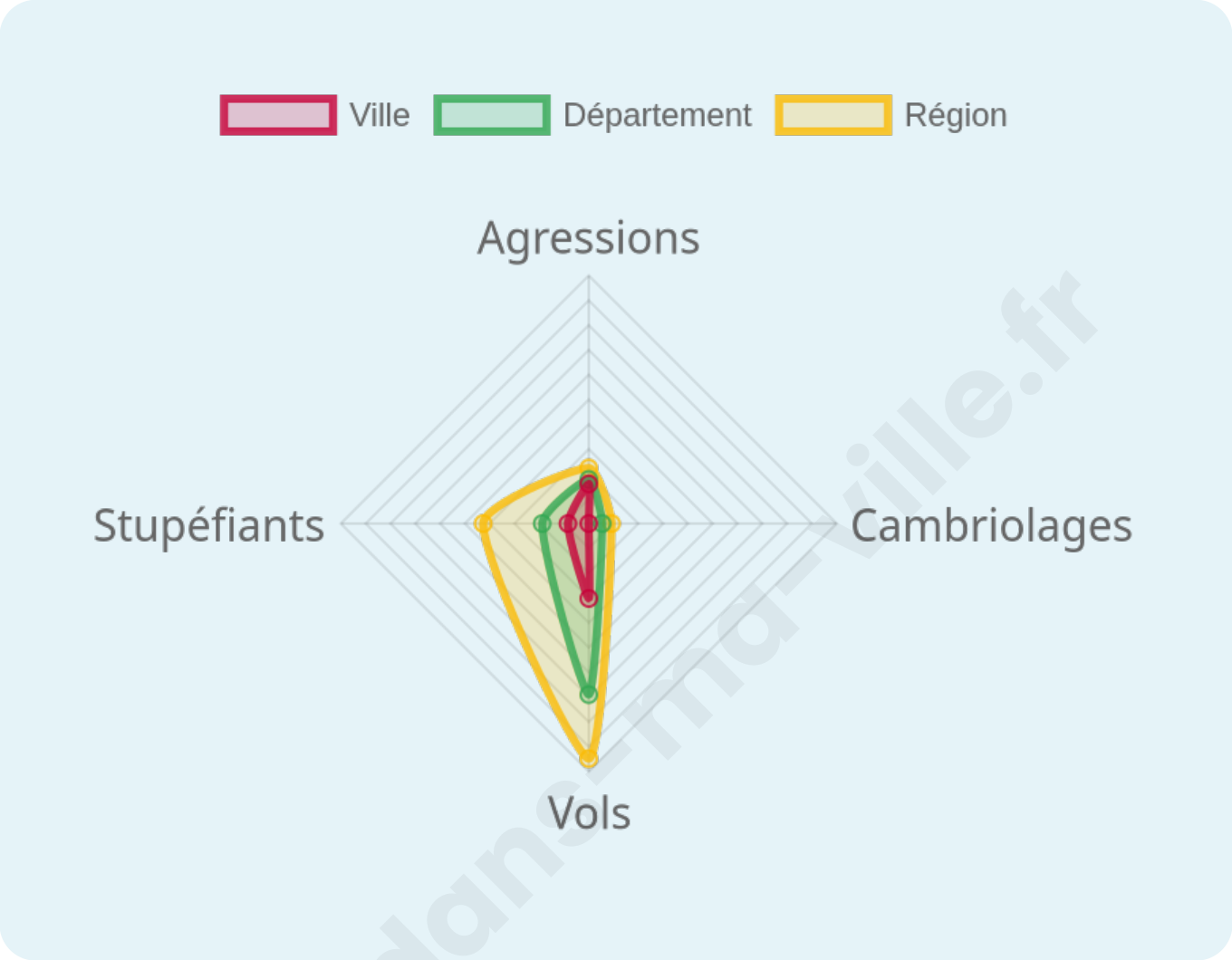

Sources : Bases statistiques communale, départementale et régionale de la délinquance enregistrée par la police et la gendarmerie nationales selon les dernières parutions officielles de 2025 portant sur l'année 2024 (data.gouv).
Agressions physiques / sexuelles : Violences sexuelles, coups et blessures volontaires intrafamiliaux, coups et blessures volontaires, autres coups, blessures volontaires et vols violents sans arme.
Cambriolages : Cambriolages de logements.
Vols : Vols avec armes, vols d'accessoires sur véhicules, vols dans les véhicules, vols de véhicules, vols sans violence contre des personnes, destructions, dégradations volontaires et escroqueries.
Stupéfiants : Trafic de stupéfiants dont (AFD) et usage de stupéfiants.

bien-dans-ma-ville.fr

Services à la population

Commerce

Hypermarché	X La Trinité 3km
Supermarché	X La Trinité 1km
Superêtte	2
Boulangerie	4
Boucherie	1
Restaurant	5
Garage	25
Station-service	1
Banque	1
La poste	18
Coiffeur	10
Tabac	1
Bars / discothèque	X La Trinité 1km
Bibliothèque	X Contes 6km
Cinéma	X Nice 5km
Vétérinaire	1

Éducation

Crêche	2
Ecole maternelle Public	X Nice 1km
Ecole maternelle Privé	X Beausoleil 9km
Ecole primaire Public	2
Ecole primaire Privé	X Nice 5km
Collège Public	X La Trinité 1km
Collège Privé	X Nice 1km
Lycée Public	1
Lycée Privé	X Nice 5km

Santé

Pharmacie	2
Hôpital	X Cantaron 1km
Laboratoire d'analyses médicales	X La Trinité 1km
Etablissement pour handicapé	X Cantaron 1km
EHPA	3
Médecin	2
Dentiste	X La Trinité 1km
Chirurgien	X Nice 2km
Dermatologue	X Nice 4km
Anesthésiste	X Falicon 3km
Gastro-entérologue	X Nice 4km
Gynécologue	X Nice 3km
Cancérologue	X Nice 4km
Neurologue	X Nice 4km
Ophtalmologue	X La Trinité 2km
ORL	X Nice 4km
Cardiologue	X Nice 3km
Pédiatre	X Nice 5km
Pneumologue	X Nice 4km
Psychologue	X Nice 4km
Radiologue	X La Trinité 1km
Rhumatologue	X Nice 4km
Sage-femme	X La Trinité 1km

Sources : Base Sirene des entreprises et de leurs établissements selon les dernières parutions officielles de 2025 portant sur l'année 2024 (data.gouv). Liste, localisation et tarifs des professionnels de santé selon les dernières parutions officielles de 2025 portant sur l'année 2024 (opendatasoft) et FINESS Extraction du Fichier des établissements selon les dernières parutions officielles de 2025 portant sur l'année 2024 (data.gouv). Adresse et géolocalisation des établissements d'enseignement du premier et second degrés selon les dernières parutions officielles de 2025 portant sur l'année 2024 (data.education.gouv)

Villes autour de Drap

Ville	Habitants	Superficie	Pop densité	Pop active	Taux chômage	Revenu moyen	Prix immobilier
La Trinité (7 avis)	10 602	14.90 km²	712 h/km²	45.6%	4.3%	24 970 €/an	3 383 €/m²
Cantaron	1 268	7.38 km²	172 h/km²	43.8%	3.8%	29 190 €/an	3 618 €/m²
Falicon (3 avis)	2 185	5.17 km²	423 h/km²	44.2%	2.9%	38 110 €/an	5 938 €/m²
Saint-André-de-la-Roche (3 avis)	5 896	2.86 km²	2 062 h/km²	45.9%	4%	25 820 €/an	4 000 €/m²
Tourrette-Levens (5 avis)	4 624	16.50 km²	280 h/km²	45.8%	3.4%	29 550 €/an	4 460 €/m²
Èze	2 144	9.47 km²	226 h/km²	46.2%	4.2%	35 230 €/an	9 419 €/m²
Villefranche-sur-Mer (4 avis)	5 008	4.88 km²	1 026 h/km²	40.3%	3.7%	29 910 €/an	8 874 €/m²
Beaulieu-sur-Mer (7 avis)	3 874	0.95 km²	4 078 h/km²	43.7%	3.5%	27 570 €/an	8 194 €/m²
Peillon	1 408	8.70 km²	162 h/km²	46.9%	3.1%	27 980 €/an	3 362 €/m²
Aspremont	2 346	9.44 km²	249 h/km²	46.7%	2.8%	33 090 €/an	5 192 €/m²
La Turbie (2 avis)	3 045	7.42 km²	410 h/km²	47.2%	2.9%	33 790 €/an	6 759 €/m²
Châteauneuf-Villevieille	997	8.38 km²	119 h/km²	51.9%	3.5%	30 200 €/an	3 974 €/m²
Blausasc (2 avis)	1 668	10.21 km²	163 h/km²	46.6%	2.8%	29 320 €/an	3 571 €/m²
Contes (4 avis)	7 897	19.47 km²	406 h/km²	46.5%	3.4%	27 620 €/an	3 503 €/m²
Saint-Jean-Cap-Ferrat (6 avis)	1 531	2.48 km²	617 h/km²	39.7%	2.9%	28 120 €/an	15 263 €/m²

bien-dans-ma-ville.fr

Avis sur la ville de Drap

Note moyenne

1.9/5

4 avis

Répartition des avis par note

★★★★★	0 avis
★★★★☆	1 avis
★★★☆☆	0 avis
★★☆☆☆	1 avis
★☆☆☆☆	2 avis
☆☆☆☆☆	0 avis

Moyenne par critère

Sécurité	Éducation	Sport / Loisir	Environnement	Vie pratique
1.8	2.0	2.3	1.8	1.8

Villes autour de Drap

Ville	Note globale	Sécurité	Éducation	Sport Loisir	Environnement	Vie pratique
La Trinité (7 avis)	3.9	**4.0**	3.9	3.9	3.9	**4.0**
Cantaron	-	-	-	-	-	-
Falicon (3 avis)	3.7	3.7	3.3	3.7	3.7	**4.0**
Saint-André-de-la-Roche (3 avis)	3.5	**4.7**	**4.0**	2.3	3.7	2.7
Tourrette-Levens (5 avis)	**4.1**	**4.4**	**4.2**	**4.2**	**4.4**	3.4
Èze	-	-	-	-	-	-
Villefranche-sur-Mer (4 avis)	3.0	**4.0**	3.5	2.5	3.8	**1.3**
Beaulieu-sur-Mer (7 avis)	**4.3**	**4.6**	**4.4**	3.9	**4.9**	3.9
Peillon	-	-	-	-	-	-
Aspremont	-	-	-	-	-	-
La Turbie (2 avis)	**4.1**	**4.5**	3.5	**4.5**	**5.0**	3.0
Châteauneuf-Villevieille	-	-	-	-	-	-
Blausasc (2 avis)	**4.2**	**5.0**	**4.0**	**4.0**	**5.0**	3.0
Contes (4 avis)	3.4	3.5	3.5	3.3	2.8	3.8
Saint-Jean-Cap-Ferrat (6 avis)	3.1	3.0	3.0	3.2	3.7	2.8

Vous aimez votre ville ? Notez-la !

Et faites-nous part de vos remarques constructives

Avec

BIEN dans ma VILLE