



Version web

Ville de Doyet

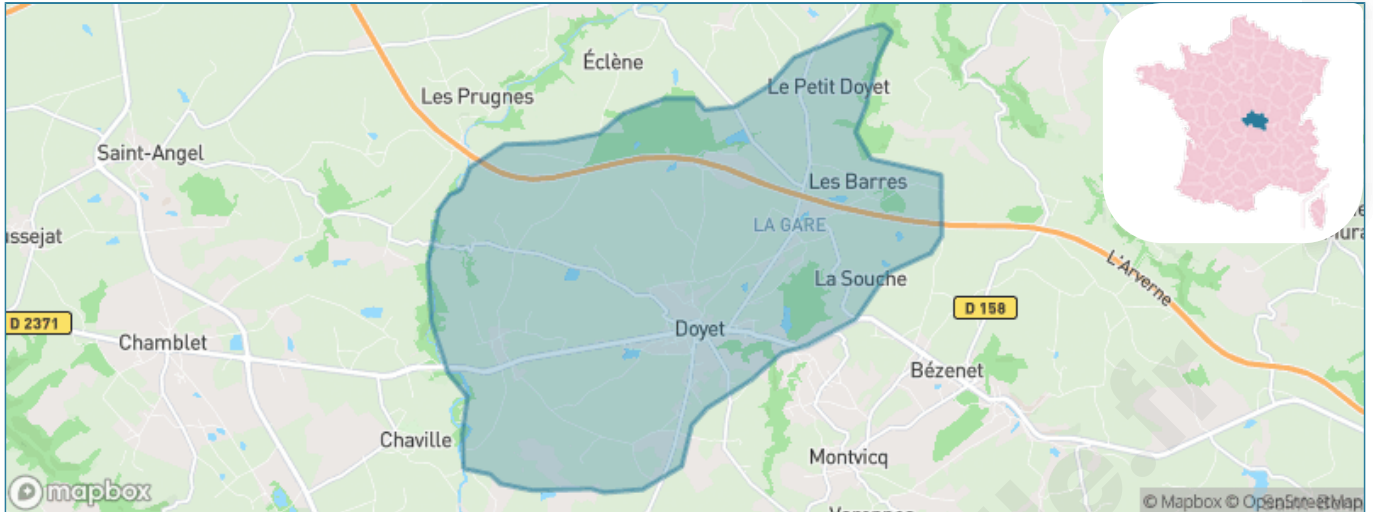
Présenté par

BIEN dans
ma **VILLE** 

Sommaire

Situation géographique	3
Statistiques sur la population	4
Evolution du nombre d'habitants	4
Tranche d'âge	5
0-14 ans	5
15-29 ans	5
30-44 ans	5
45-59 ans	5
60-74 ans	5
75-89 ans	5
90 ans et +	5
Activité professionnelle	5
Agriculteurs	5
Artisans, Commerçants	5
Cadres et sup.	5
Professions intermédiaires	5
Employé	5
Ouvrier	5
Retraité	5
Autres	5
Niveau de diplôme	6
Sans diplôme ou CEP	6
Brevet, BEPC, DNB	6
CAP-BEP ou équivalent	6
BAC ou équivalent	6
BAC+2	6
BAC+3 ou +4	6
BAC+5 ou plus	6
Composition des ménages	6
Couple sans enfant	6
Couple avec enfant(s)	6
Famille monoparentale	6
Colocation / Autre	6
Personnes seules	6
Profils électoraux	7
Premier tour	7
Sécurité	8
Evolution du nombre d'infractions	8
Pour comparer	9
Services à la population	10
Commerce	10
Éducation	10
Villes autour de Doyet	11

Situation géographique



i Informations clés

- **Région** : Auvergne-Rhône-Alpes
- **Département** : Allier
- **Code postal** : 03170
- **Superficie** : 27 km²



Statistiques sur la population



Nombre d'habitants

1 109



Age moyen

45 ans



Pop active

44.7%



Taux chômage

6.7%



Pop densité

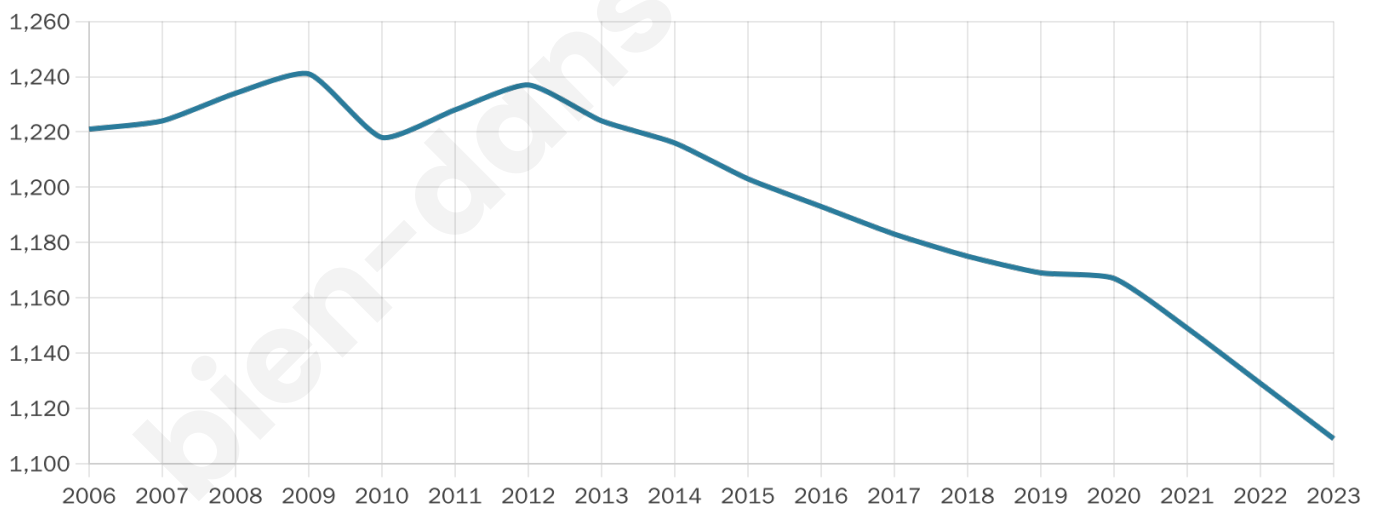
41 h/km²



Revenu moyen

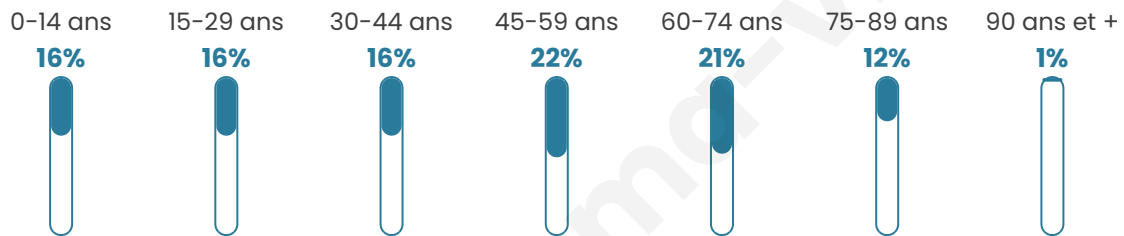
21 120 €/an

Evolution du nombre d'habitants

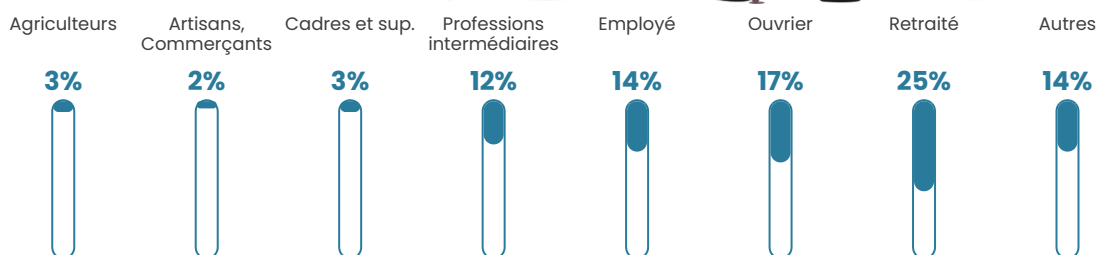


Sources : Institut national de la statistique et des études économiques (insee) selon Les dernières parutions officielles de 2024 portant sur les années 2020, 2021 et 2022.

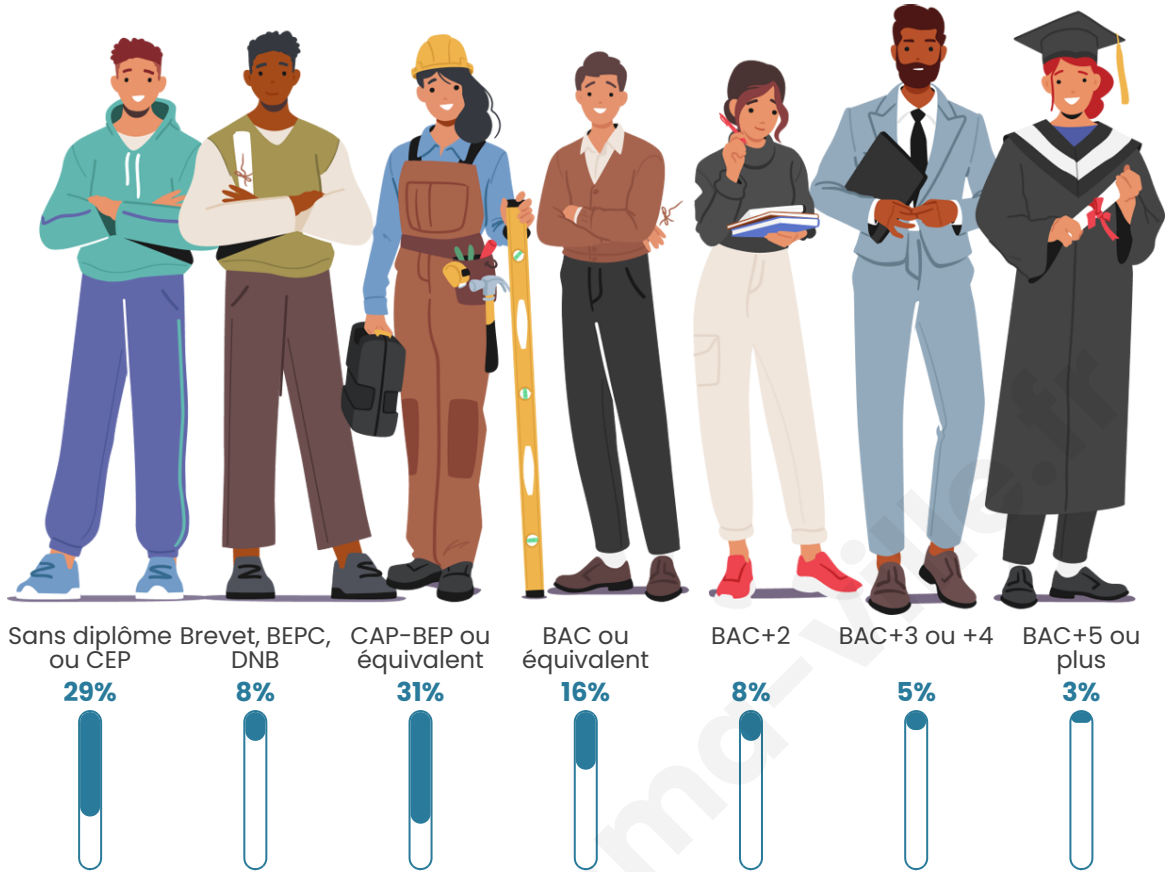
Tranche d'âge




Activité professionnelle



Niveau de diplôme















Composition des ménages



Profils électoraux

Premier tour

	Marine LE PEN	32.59 %
	Emmanuel MACRON	21.57 %
	Jean-Luc MÉLENCHON	17.25 %
	Éric ZEMMOUR	6.39 %
	Fabien ROUSSEL	6.23 %
	Jean LASSALLE	6.07 %
	Valérie PÉCRESSE	4.31 %
	Yannick JADOT	2.40 %
	Nicolas DUPONT-AIGNAN	1.76 %
	Nathalie ARTHAUD	0.64 %
	Anne HIDALGO	0.64 %
	Philippe POUTOU	0.16 %



821 inscrits

Participation : 78.81%

Votes blancs : 2.47%

Votes nuls : 0.77%

Second tour

	Emmanuel MACRON	44,91 %
	Marine LE PEN	55,09 %

822 inscrits

Participation : 75.67%

Votes blancs : 4.82%

Votes nuls : 3.54%

Sécurité



Agressions physiques / sexuelles

7



Cambriolages

0



Vols / dégradations

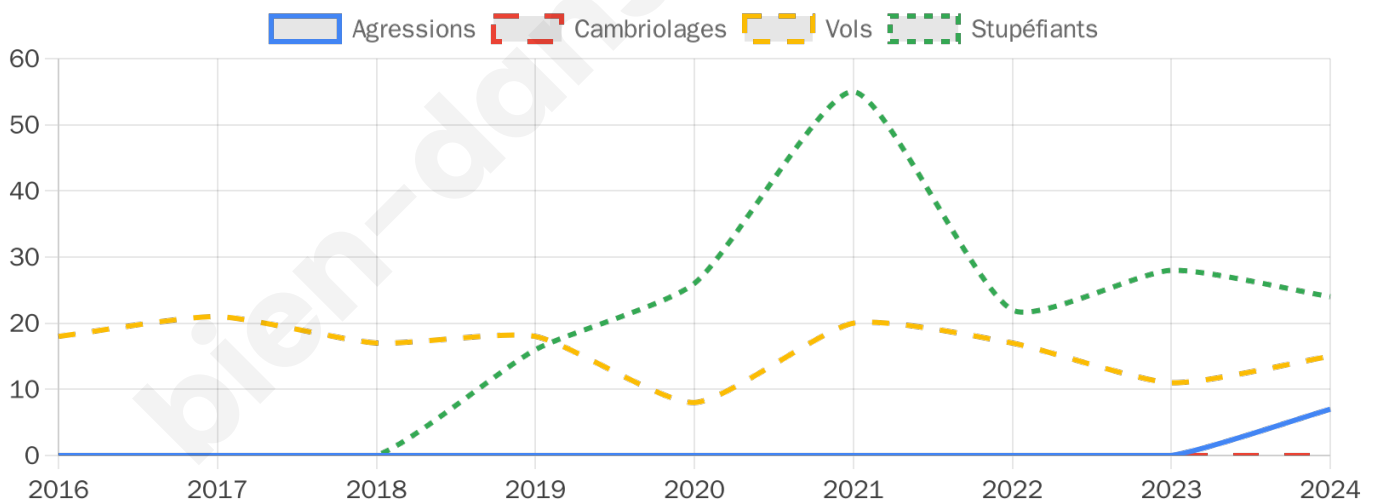
15



Stupéfiants

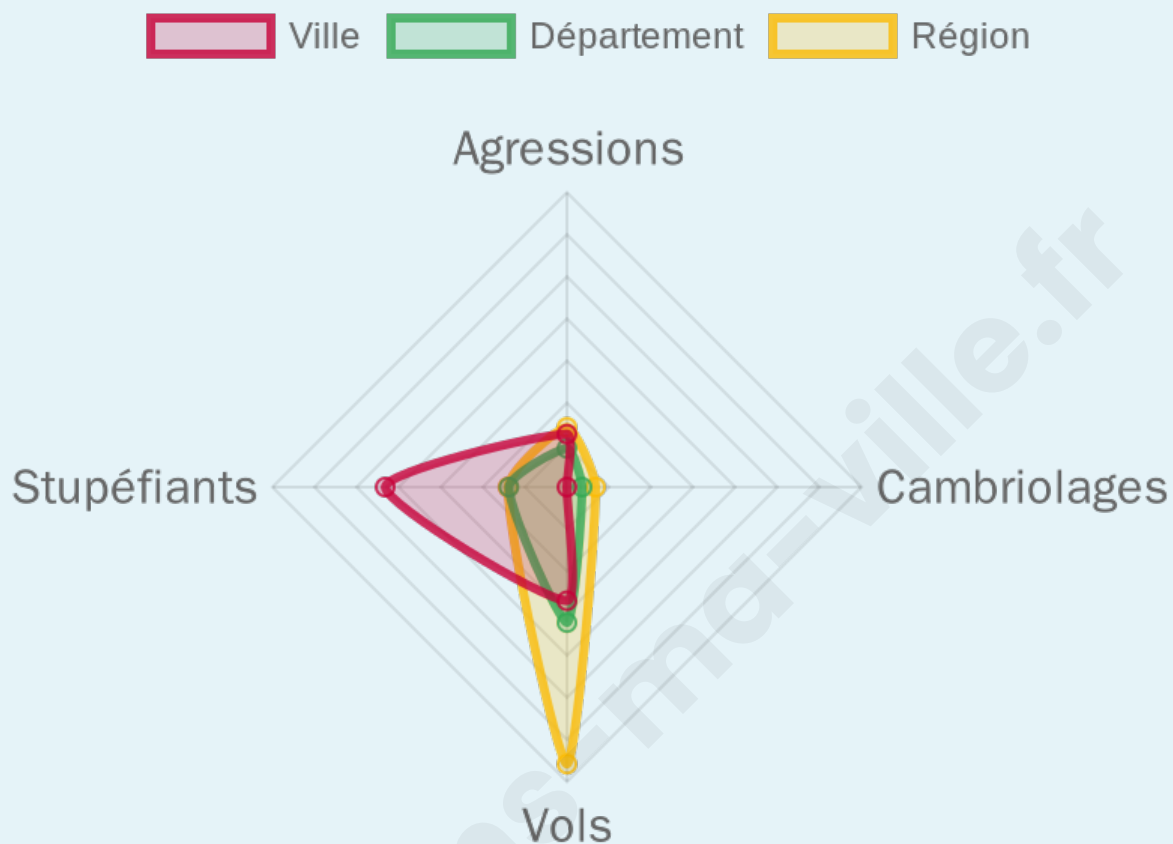
24

Evolution du nombre d'infractions



Pour comparer

(en proportion du nombre d'habitants)



Sources : Bases statistiques communale, départementale et régionale de la délinquance enregistrée par la police et la gendarmerie nationales selon les dernières parutions officielles de 2025 portant sur l'année 2024 ([data.gouv](https://data.gouv.fr)).

Agressions physiques / sexuelles : Violences sexuelles, coups et blessures volontaires intrafamiliaux, coups et blessures volontaires, autres coups, blessures volontaires et vols violents sans arme.

Cambriolages : Cambriolages de logements.

Vols : Vols avec armes, vols d'accessoires sur véhicules, vols dans les véhicules, vols de véhicules, vols sans violence contre des personnes, destructions, dégradations volontaires et escroqueries.

Stupéfiants : Trafic de stupéfiants dont (AFD) et usage de stupéfiants.

Services à la population



Commerce

Hypermarché	X <u>Malicorne</u> 6km
Supermarché	X <u>Commentry</u> 6km
Superette	1
Boulangerie	1
Boucherie	X <u>Bézenet</u> 3km
Restaurant	1
Garage	3
Station-service	2
Banque	X <u>Commentry</u> 7km
La poste	X <u>Commentry</u> 7km
Coiffeur	2
Tabac	1
Bars / discothèque	X <u>Commentry</u> 6km
Bibliothèque	X <u>Commentry</u> 7km
Cinéma	X <u>Montluçon</u> 15km
Vétérinaire	1



Santé

Pharmacie	1
Hôpital	X <u>Saint-Angel</u> 8km
Laboratoire d'analyses médicales	X <u>Commentry</u> 7km
Etablissement pour handicapé	X <u>Villefranche-d'Allier</u> 10km
EHPA	X <u>Commentry</u> 7km
Médecin	2
Dentiste	X <u>Commentry</u> 7km
Chirurgien	X <u>Néris-les-Bains</u> 12km
Dermatologue	X <u>Montluçon</u> 15km
Anesthésiste	X <u>Désertines</u> 14km
Gastro-entérologue	X <u>Montluçon</u> 14km
Gynécologue	X <u>Montluçon</u> 16km
Cancérologue	X <u>Clermont-Ferrand</u> 65km
Neurologue	X <u>Montluçon</u> 15km
Ophthalmologue	X <u>Montluçon</u> 15km
ORL	X <u>Montluçon</u> 15km
Cardiologue	X <u>Désertines</u> 14km
Pédiatre	X <u>Vichy</u> 52km
Pneumologue	X <u>Désertines</u> 14km
Psychologue	X <u>Montluçon</u> 15km
Radiologue	X <u>Montluçon</u> 14km
Rhumatologue	X <u>Montluçon</u> 16km
Sage-femme	X <u>Commentry</u> 6km



Éducation

Crèche	X <u>Chamblet</u> 7km
Ecole maternelle Public	X <u>Hyds</u> 6km
Ecole maternelle Privé	X <u>Bourges</u> 88km
Ecole primaire Public	1
Ecole primaire Privé	X <u>Montmarault</u> 12km
Collège Public	1
Collège Privé	X <u>Montluçon</u> 15km
Lycée Public	X <u>Commentry</u> 7km
Lycée Privé	X <u>Montluçon</u> 15km

Sources : Base Sirene des entreprises et de leurs établissements selon les dernières parutions officielles de 2025 portant sur l'année 2024 ([data.gouv](#)). Liste, localisation et tarifs des professionnels de santé selon les dernières parutions officielles de 2025 portant sur l'année 2024 ([opendatasoft](#)) et FINISS Extraction du Fichier des établissements selon les dernières parutions officielles de 2025 portant sur l'année 2024 ([data.gouv](#)). Adresse et géolocalisation des établissements d'enseignement du premier et second degrés selon les dernières parutions officielles de 2025 portant sur l'année 2024 ([data.education.gouv](#))

Villes autour de Doyet

Ville	Habitants	Superficie	Pop densité	Pop active	Taux chômage	Revenu moyen	Prix immobilier
Montvicq (1 avis)	692	10 km ²	69 h/km ²	43.6%	6.1%	20 680 €/an	960 €/m ²
Bézenet	910	9 km ²	101 h/km ²	41.5%	6.2%	19 450 €/an	990 €/m ²
Malicorne (1 avis)	763	11 km ²	69 h/km ²	45.1%	6%	21 660 €/an	894 €/m ²
Deneuille-les-Mines	347	24 km ²	14 h/km ²	46.1%	6.3%	23 600 €/an	1 333 €/m ²
Hyds	298	18 km ²	17 h/km ²	37.9%	4%	20 730 €/an	672 €/m ²
Louroux-de-Beaune	191	10 km ²	19 h/km ²	35.6%	4.2%	21 050 €/an	720 €/m ²
Commentry (7 avis)	6 017	21 km ²	287 h/km ²	38.1%	5.9%	20 330 €/an	878 €/m ²
Colombier	327	12 km ²	27 h/km ²	41.9%	3.4%	21 280 €/an	733 €/m ²
Chamblet (2 avis)	1 074	20 km ²	54 h/km ²	46%	3.9%	22 930 €/an	1 257 €/m ²
Saint-Angel	738	25 km ²	30 h/km ²	48.1%	4.3%	24 690 €/an	992 €/m ²
Beaune-d'Allier	296	24 km ²	12 h/km ²	47%	4.1%	20 990 €/an	423 €/m ²
Villefranche-d'Allier (1 avis)	1 238	39 km ²	32 h/km ²	46%	5.3%	20 340 €/an	716 €/m ²
Bizeneuille	296	29 km ²	10 h/km ²	44.6%	3.7%	21 760 €/an	964 €/m ²
Saint-Priest-en-Murat	214	25 km ²	9 h/km ²	44.4%	3.3%	20 580 €/an	407 €/m ²
Saint-Bonnet-de-Four (1 avis)	227	18 km ²	13 h/km ²	39.6%	2.2%	22 480 €/an	822 €/m ²

bien-dans-ma-ville.fr



Vous aimez votre ville ? Notez-la !

Et faites-nous part de vos remarques constructives



Avec

BIEN dans ma **VILLE** 