



Version web

# Ville de Douy-la-Ramée

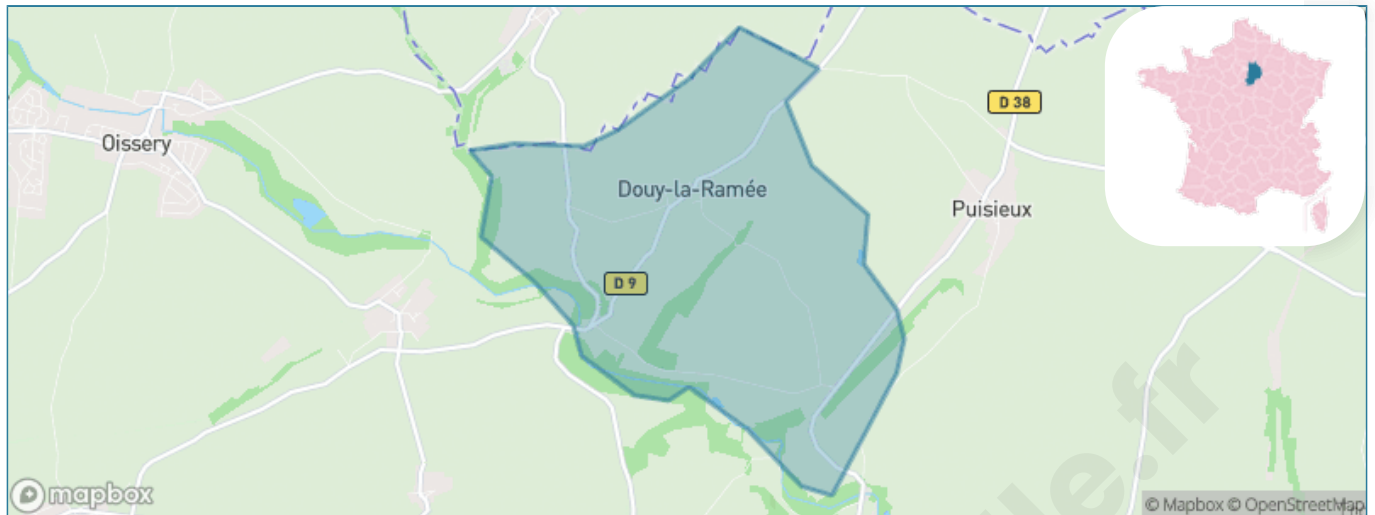
Présenté par

**BIEN** dans  
ma **VILLE** 

# Sommaire

Situation géographique .....	3
Statistiques sur la population .....	4
Evolution du nombre d'habitants .....	4
Tranche d'âge .....	5
0-14 ans .....	5
15-29 ans .....	5
30-44 ans .....	5
45-59 ans .....	5
60-74 ans .....	5
75-89 ans .....	5
90 ans et + .....	5
Activité professionnelle .....	5
Agriculteurs .....	5
Artisans, Commerçants .....	5
Cadres et sup. ....	5
Professions intermédiaires .....	5
Employé .....	5
Ouvrier .....	5
Retraité .....	5
Autres .....	5
Niveau de diplôme .....	6
Sans diplôme ou CEP .....	6
Brevet, BEPC, DNB .....	6
CAP-BEP ou équivalent .....	6
BAC ou équivalent .....	6
BAC+2 .....	6
BAC+3 ou +4 .....	6
BAC+5 ou plus .....	6
Composition des ménages .....	6
Couple sans enfant .....	6
Couple avec enfant(s) .....	6
Famille monoparentale .....	6
Colocation / Autre .....	6
Personnes seules .....	6
Profils électoraux .....	7
Premier tour .....	7
Sécurité .....	9
Evolution du nombre d'infractions .....	9
Pour comparer .....	10
Services à la population .....	11
Commerce .....	11
Éducation .....	11
Villes autour de Douy-la-Ramée .....	13

# Situation géographique



## i Informations clés

- **Région :** Île-de-France
- **Département :** Seine-et-Marne
- **Code postal :** 77139
- **Superficie :** 8 km<sup>2</sup>



# Statistiques sur la population



Nombre d'habitants

**395**



Age moyen

**33 ans**



Pop active

**51.1%**



Taux chômage

**6.7%**



Pop densité

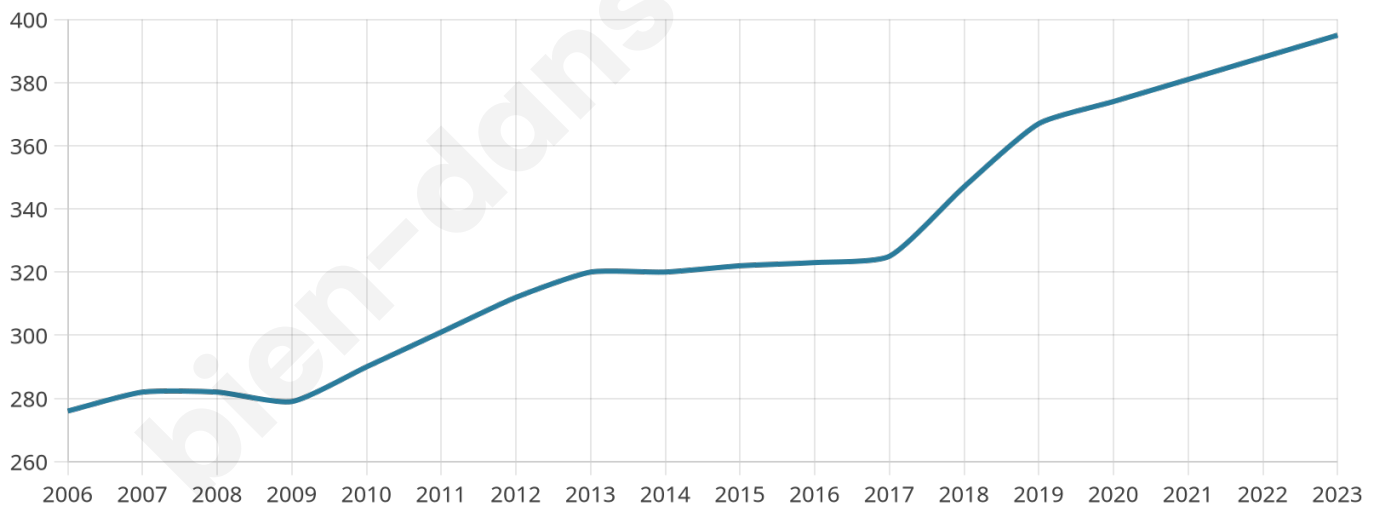
**49 h/km<sup>2</sup>**



Revenu moyen

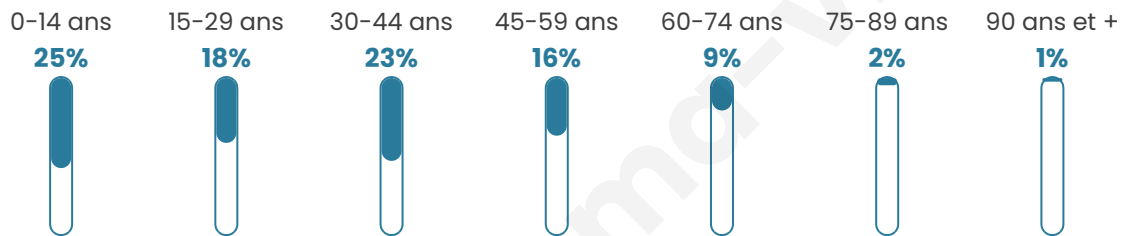
**26 010 €/an**

## Evolution du nombre d'habitants

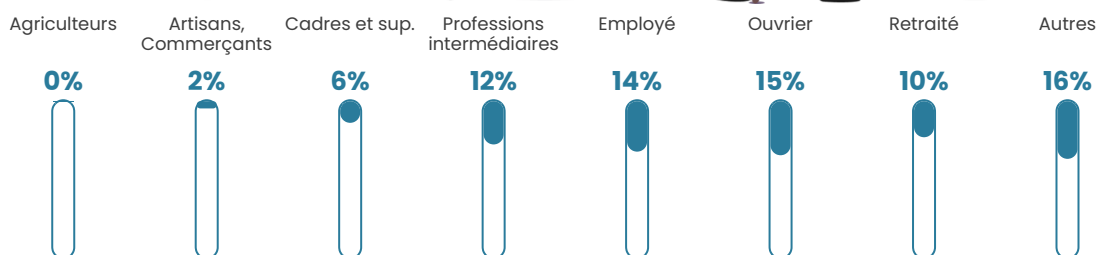


Sources : Institut national de la statistique et des études économiques (insee) selon Les dernières parutions officielles de 2024 portant sur les années 2020, 2021 et 2022.


## Tranche d'âge




## Activité professionnelle



## Niveau de diplôme



## Composition des ménages



## Profils électoraux

### Premier tour

	Marine LE PEN	34.64 %
	Jean-Luc MÉLENCHON	21.79 %
	Emmanuel MACRON	18.99 %
	Valérie PÉCRESSÉ	10.06 %
	Jean LASSALLE	5.59 %
	Éric ZEMMOUR	2.79 %
	Fabien ROUSSEL	1.68 %
	Nicolas DUPONT-AIGNAN	1.68 %
	Nathalie ARTHAUD	1.12 %
	Anne HIDALGO	0.56 %
	Yannick JADOT	0.56 %
	Philippe POUTOU	0.56 %

**220 inscrits**

Participation : 85%

Votes blancs : 2.67%

Votes nuls : 1.60%

**Second tour**Emmanuel  
MACRON

38,99 %



Marine LE PEN

61,01 %

**220 inscrits**

Participation : 79.55%

Votes blancs : 6.86%

Votes nuls : 2.29%

bien-dans-ma-ville.fr

# Sécurité



Agressions physiques / sexuelles

0



Cambriolages

0



Vols / dégradations

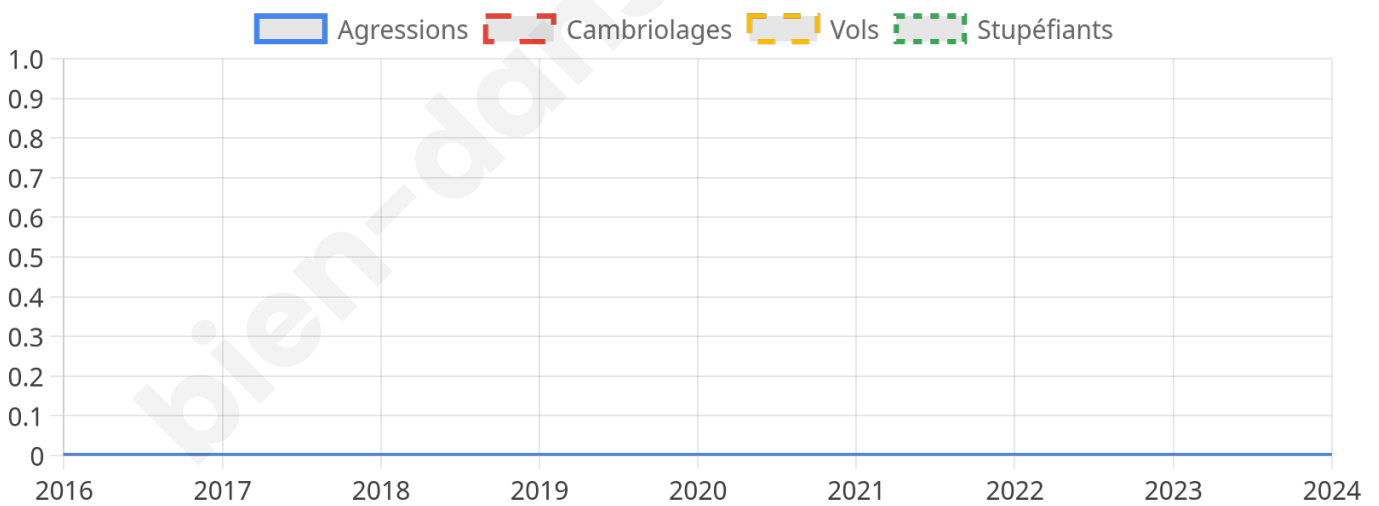
0



Stupéfiants

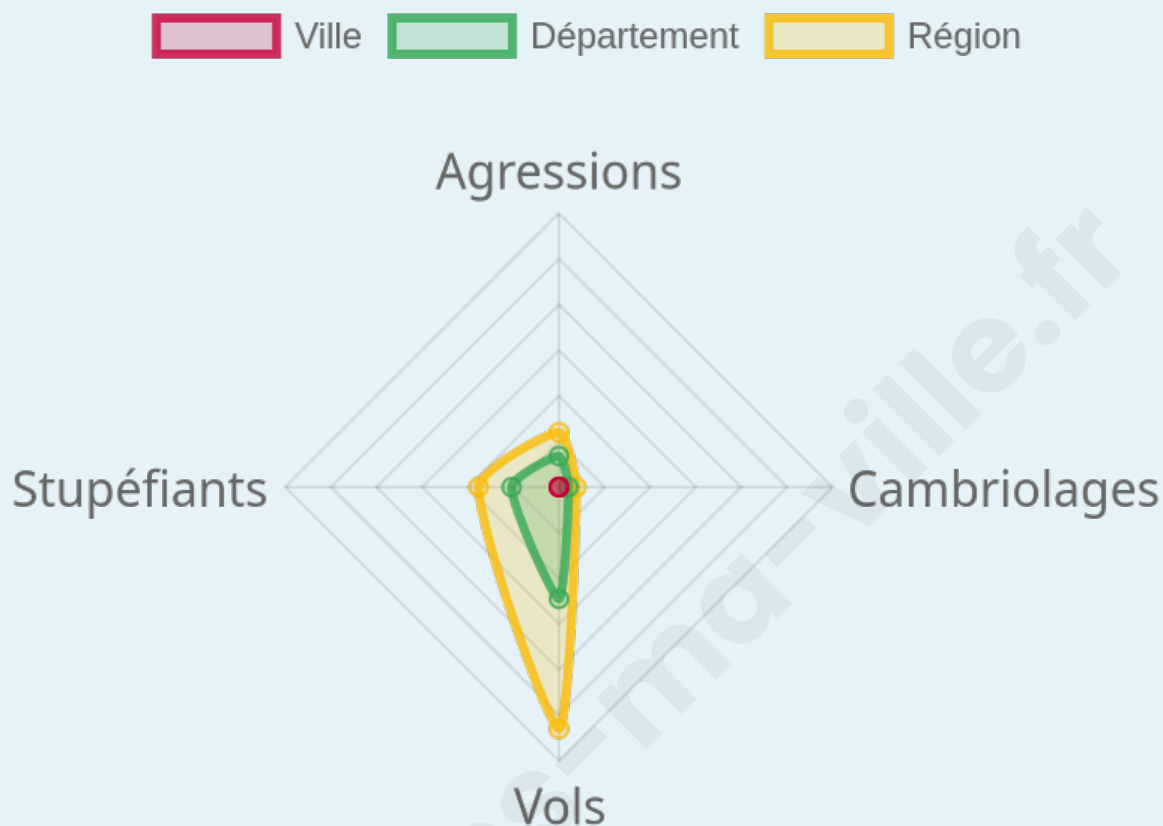
0

## Evolution du nombre d'infractions



## Pour comparer

(en proportion du nombre d'habitants)



Sources : Bases statistiques communale, départementale et régionale de la délinquance enregistrée par la police et la gendarmerie nationales selon les dernières parutions officielles de 2025 portant sur l'année 2024 ([data.gouv](https://data.gouv.fr)).

Agressions physiques / sexuelles : Violences sexuelles, coups et blessures volontaires intrafamiliaux, coups et blessures volontaires, autres coups, blessures volontaires et vols violents sans arme.

Cambriolages : Cambriolages de logements.

Vols : Vols avec armes, vols d'accessoires sur véhicules, vols dans les véhicules, vols de véhicules, vols sans violence contre des personnes, destructions, dégradations volontaires et escroqueries.

Stupéfiants : Trafic de stupéfiants dont (AFD) et usage de stupéfiants.

# Services à la population



## Commerce

Hypermarché	X <u>Le Plessis-Belleville</u> 10km
Supermarché	X <u>Saint-Soupplets</u> 7km
Superette	X <u>Oissery</u> 5km
Boulangerie	X <u>Oissery</u> 5km
Boucherie	X <u>Acy-en-Multien</u> 7km
Restaurant	X <u>Brégy</u> 2km
Garage	X <u>Forfry</u> 2km
Station-service	X <u>Saint-Soupplets</u> 7km
Banque	X <u>Saint-Soupplets</u> 6km
La poste	1
Coiffeur	X <u>Forfry</u> 3km
Tabac	X <u>Saint-Soupplets</u> 7km
Bars / discothèque	X <u>Gesvres-le-Chapitre</u> 3km
Bibliothèque	X <u>Meaux</u> 12km
Cinéma	X <u>Meaux</u> 12km
Vétérinaire	X <u>Saint-Pathus</u> 6km



## Santé

Pharmacie	X <u>Saint-Pathus</u> 6km
Hôpital	X <u>Meaux</u> 11km
Laboratoire d'analyses médicales	X <u>Le Plessis-Belleville</u> 10km
Etablissement pour handicapé	X <u>Meaux</u> 11km
EHPA	X <u>Saint-Soupplets</u> 7km
Médecin	X <u>Acy-en-Multien</u> 7km
Dentiste	X <u>Saint-Pathus</u> 6km
Chirurgien	X <u>Meaux</u> 11km
Dermatologue	X <u>Meaux</u> 12km
Anesthésiste	X <u>Mareuil-lès-Meaux</u> 14km
Gastro-entérologue	X <u>Meaux</u> 11km
Gynécologue	X <u>Meaux</u> 11km
Cancérologue	X <u>Tremblay-en-France</u> 27km
Neurologue	X <u>Meaux</u> 11km
Ophthalmologue	X <u>Meaux</u> 12km
ORL	X <u>Meaux</u> 12km
Cardiologue	X <u>Meaux</u> 11km
Pédiatre	X <u>Meaux</u> 12km
Pneumologue	X <u>Meaux</u> 12km
Psychologue	X <u>Meaux</u> 12km
Radiologue	X <u>Meaux</u> 11km
Rhumatologue	X <u>Meaux</u> 12km
Sage-femme	X <u>Saint-Pathus</u> 7km



## Éducation

Crèche	X <u>Puisieux</u> 2km
Ecole maternelle Public	X <u>Ognes</u> 5km
Ecole maternelle Privé	X <u>Bussy-Saint-Georges</u> 29km
Ecole primaire Public	1
Ecole primaire Privé	X <u>Monthyon</u> 8km
Collège Public	X <u>Oissery</u> 5km
Collège Privé	X <u>Meaux</u> 11km
Lycée Public	X <u>Congis-sur-Thérouanne</u> 8km
Lycée Privé	X <u>Meaux</u> 11km

Sources : Base Sirene des entreprises et de leurs établissements selon les dernières parutions officielles de 2025 portant sur l'année 2024 ([data.gouv](#)). Liste, localisation et tarifs des professionnels de santé selon les dernières parutions officielles de 2025 portant sur l'année 2024 ([opendatasoft](#)) et FINESS Extraction du Fichier des établissements selon les dernières parutions officielles de 2025 portant sur

l'année 2024 ([data.gouv](https://data.gouv.fr)). Adresse et géolocalisation des établissements d'enseignement du premier et second degrés selon les dernières parutions officielles de 2025 portant sur l'année 2024 ([data.education.gouv](https://data.education.gouv.fr))

bien-dans-ma-ville.fr

## Villes autour de Douy-la-Ramée

Ville	Habitants	Superficie	Pop densité	Pop active	Taux chômage	Revenu moyen	Prix immobilier
Brégny (1 avis)	627	13 km <sup>2</sup>	48 h/km <sup>2</sup>	56.6%	4.5%	25 690 €/an	2 358 €/m <sup>2</sup>
Puisieux	317	9 km <sup>2</sup>	35 h/km <sup>2</sup>	53.6%	5.4%	24 440 €/an	1 740 €/m <sup>2</sup>
Forfry	238	5 km <sup>2</sup>	48 h/km <sup>2</sup>	54.6%	4.6%	28 170 €/an	2 232 €/m <sup>2</sup>
Gesvres-le-Chapitre	145	4 km <sup>2</sup>	36 h/km <sup>2</sup>	55.9%	4.8%	32 080 €/an	1 887 €/m <sup>2</sup>
Marcilly	489	6 km <sup>2</sup>	82 h/km <sup>2</sup>	53.8%	4.1%	26 100 €/an	2 698 €/m <sup>2</sup>
Oissey (7 avis)	2 496	15 km <sup>2</sup>	166 h/km <sup>2</sup>	53.1%	3.9%	26 690 €/an	2 721 €/m <sup>2</sup>
Étrépilly	805	13 km <sup>2</sup>	62 h/km <sup>2</sup>	56.5%	3.2%	25 840 €/an	2 247 €/m <sup>2</sup>
Barcy (2 avis)	387	7 km <sup>2</sup>	55 h/km <sup>2</sup>	46.3%	4.4%	26 300 €/an	2 445 €/m <sup>2</sup>
Ognes (1 avis)	346	6 km <sup>2</sup>	58 h/km <sup>2</sup>	49.1%	5.8%	27 580 €/an	2 052 €/m <sup>2</sup>
Vincy-Manoeuvre	271	5 km <sup>2</sup>	54 h/km <sup>2</sup>	57.9%	4.8%	26 540 €/an	2 595 €/m <sup>2</sup>
Chèvreville	399	10 km <sup>2</sup>	40 h/km <sup>2</sup>	57.6%	4.5%	27 250 €/an	2 080 €/m <sup>2</sup>
Saint-Pathus (11 avis)	6 479	5 km <sup>2</sup>	1 296 h/km <sup>2</sup>	51.3%	4%	26 790 €/an	2 751 €/m <sup>2</sup>
Rééz-Fosse-Martin	140	7 km <sup>2</sup>	20 h/km <sup>2</sup>	53.6%	4.3%	25 490 €/an	2 569 €/m <sup>2</sup>
Trocy-en-Multien (1 avis)	233	7 km <sup>2</sup>	33 h/km <sup>2</sup>	52.4%	3%	26 620 €/an	1 595 €/m <sup>2</sup>
Bouillancy	429	13 km <sup>2</sup>	33 h/km <sup>2</sup>	52.4%	4.4%	28 890 €/an	2 027 €/m <sup>2</sup>

bien-dans-ma-ville.fr



# Vous aimez votre ville ? Notez-la !

Et faites-nous part de vos remarques constructives



Avec

**BIEN** dans ma **VILLE** 