



Version web

Ville de Le Dourn

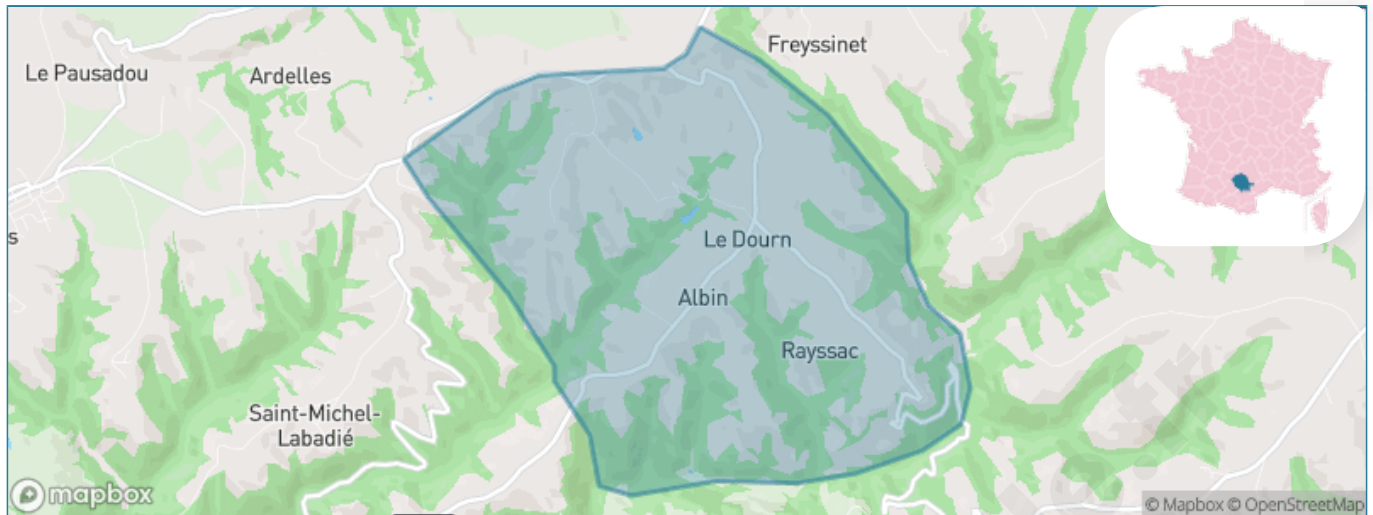
Présenté par

BIEN dans
ma **VILLE** 

Sommaire

Situation géographique	3
Statistiques sur la population	4
Evolution du nombre d'habitants	4
Tranche d'âge	5
0-14 ans	5
15-29 ans	5
30-44 ans	5
45-59 ans	5
60-74 ans	5
75-89 ans	5
90 ans et +	5
Activité professionnelle	5
Agriculteurs	5
Artisans, Commerçants	5
Cadres et sup.	5
Professions intermédiaires	5
Employé	5
Ouvrier	5
Retraité	5
Autres	5
Niveau de diplôme	6
Sans diplôme ou CEP	6
Brevet, BEPC, DNB	6
CAP-BEP ou équivalent	6
BAC ou équivalent	6
BAC+2	6
BAC+3 ou +4	6
BAC+5 ou plus	6
Composition des ménages	6
Couple sans enfant	6
Couple avec enfant(s)	6
Famille monoparentale	6
Colocation / Autre	6
Personnes seules	6
Profils électoraux	7
Premier tour	7
Sécurité	8
Evolution du nombre d'infractions	8
Pour comparer	9
Services à la population	10
Commerce	10
Éducation	10
Villes autour de Le Dourn	12

Situation géographique



i Informations clés

- **Région** : Occitanie
- **Département** : Tarn
- **Code postal** : 81340
- **Superficie** : 9 km²



Statistiques sur la population



Nombre d'habitants

116



Age moyen

49 ans



Pop active

46.6%



Taux chômage

13.2%



Pop densité

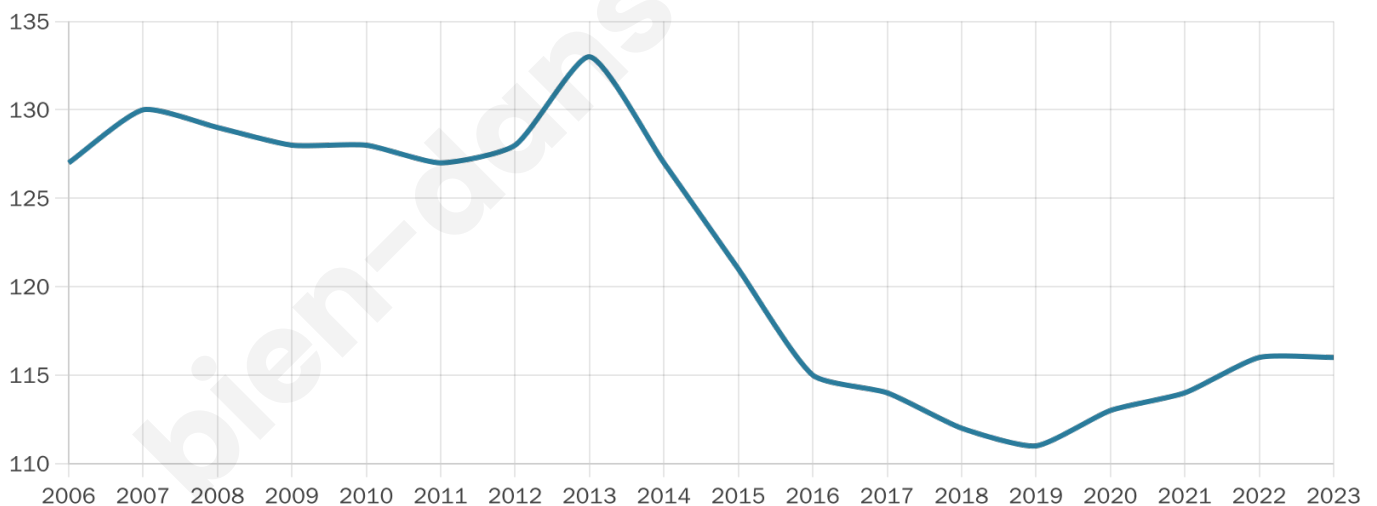
13 h/km²



Revenu moyen

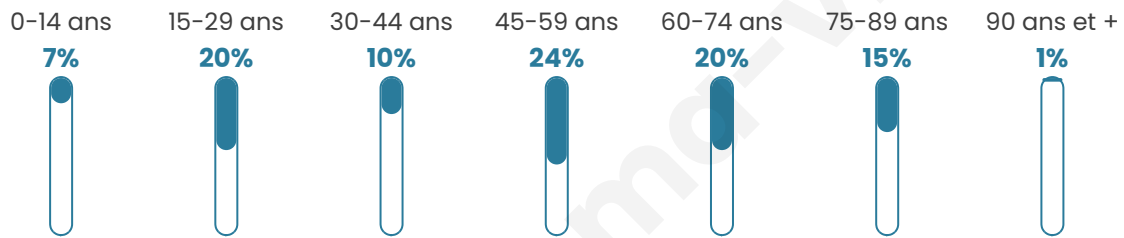
NC

Evolution du nombre d'habitants

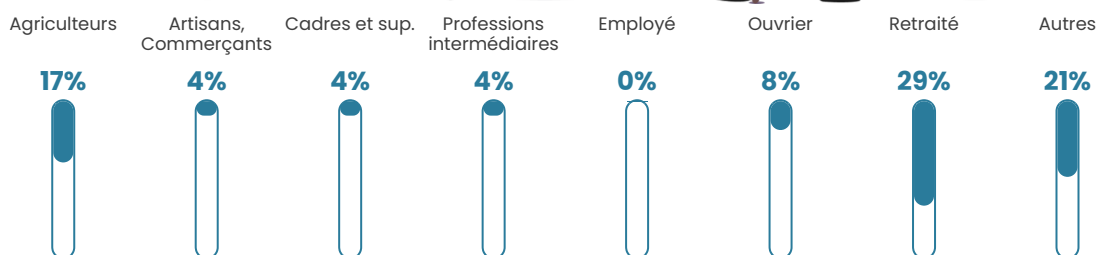


Sources : Institut national de la statistique et des études économiques (insee) selon Les dernières parutions officielles de 2024 portant sur les années 2020, 2021 et 2022.


Tranche d'âge




Activité professionnelle



Niveau de diplôme















Composition des ménages



Profils électoraux

Premier tour

	Marine LE PEN	21.69 %
	Emmanuel MACRON	19.28 %
	Jean-Luc MÉLENCHON	16.87 %
	Valérie PÉCRESSÉ	13.25 %
	Anne HIDALGO	7.23 %
	Nicolas DUPONT-AIGNAN	7.23 %
	Fabien ROUSSEL	4.82 %
	Jean LASSALLE	4.82 %
	Yannick JADOT	2.41 %
	Éric ZEMMOUR	1.20 %
	Philippe POUTOU	1.20 %
	Nathalie ARTHAUD	0.00 %



104 inscrits

Participation : 80.77%

Votes blancs : 1.19%

Votes nuls : 0.00%

Second tour

	Emmanuel MACRON	47,06 %
	Marine LE PEN	52,94 %

104 inscrits

Participation : 76.92%

Votes blancs : 12.5%

Votes nuls : 2.5%

Sécurité



Agressions physiques / sexuelles

0



Cambriolages

0



Vols / dégradations

0



Stupéfiants

0

Evolution du nombre d'infractions



Pour comparer

(en proportion du nombre d'habitants)



Sources : Bases statistiques communale, départementale et régionale de la délinquance enregistrée par la police et la gendarmerie nationales selon les dernières parutions officielles de 2025 portant sur l'année 2024 ([data.gouv](https://data.gouv.fr)).

Agressions physiques / sexuelles : Violences sexuelles, coups et blessures volontaires intrafamiliaux, coups et blessures volontaires, autres coups, blessures volontaires et vols violents sans arme.

Cambriolages : Cambriolages de logements.

Vols : Vols avec armes, vols d'accessoires sur véhicules, vols dans les véhicules, vols de véhicules, vols sans violence contre des personnes, destructions, dégradations volontaires et escroqueries.

Stupéfiants : Trafic de stupéfiants dont (AFD) et usage de stupéfiants.

Services à la population



Commerce

Hypermarché	X <u>Blaye-les-Mines</u> 25km
Supermarché	X <u>Réquista</u> 5km
Superette	X <u>Valence-d'Albigeois</u> 4km
Boulangerie	X <u>Valence-d'Albigeois</u> 5km
Boucherie	X <u>Assac</u> 5km
Restaurant	X <u>Réquista</u> 5km
Garage	X <u>Saint-Michel-Labadié</u> 2km
Station-service	X <u>Réquista</u> 6km
Banque	X <u>Valence-d'Albigeois</u> 5km
La poste	X <u>Centrès</u> 16km
Coiffeur	X <u>Valence-d'Albigeois</u> 5km
Tabac	X <u>Alban</u> 15km
Bars / discothèque	X <u>Valence-d'Albigeois</u> 5km
Bibliothèque	X <u>Cassagnes-Bégonhès</u> 18km
Cinéma	X <u>Réquista</u> 6km
Vétérinaire	X <u>Valence-d'Albigeois</u> 5km



Santé

Pharmacie	X <u>Valence-d'Albigeois</u> 5km
Hôpital	X <u>Albi</u> 28km
Laboratoire d'analyses médicales	X <u>Carmaux</u> 25km
Etablissement pour handicapé	X <u>Réquista</u> 6km
EHPA	X <u>Valence-d'Albigeois</u> 5km
Médecin	X <u>Valence-d'Albigeois</u> 4km
Dentiste	X <u>Réquista</u> 6km
Chirurgien	X <u>Albi</u> 26km
Dermatologue	X <u>Albi</u> 25km
Anesthésiste	X <u>Albi</u> 26km
Gastro-entérologue	X <u>Carmaux</u> 25km
Gynécologue	X <u>Albi</u> 26km
Cancérologue	X <u>Castres</u> 48km
Neurologue	X <u>Valderiès</u> 18km
Ophtalmologue	X <u>Lescure-d'Albigeois</u> 23km
ORL	X <u>Albi</u> 26km
Cardiologue	X <u>Carmaux</u> 25km
Pédiatre	X <u>Rodez</u> 39km
Pneumologue	X <u>Albi</u> 27km
Psychologue	X <u>Albi</u> 26km
Radiologue	X <u>Valderiès</u> 18km
Rhumatologue	X <u>Albi</u> 25km
Sage-femme	X <u>Réquista</u> 6km



Éducation

Crèche	X <u>Valence-d'Albigeois</u> 6km
Ecole maternelle Public	X <u>Trébas</u> 8km
Ecole maternelle Privé	X <u>Espalion</u> 61km
Ecole primaire Public	X <u>Saint-Jean-Delnous</u> 4km
Ecole primaire Privé	X <u>Réquista</u> 6km
Collège Public	X <u>Valence-d'Albigeois</u> 5km
Collège Privé	X <u>Réquista</u> 6km
Lycée Public	X <u>Carmaux</u> 26km

Sources : Base Sirene des entreprises et de leurs établissements selon les dernières parutions officielles de 2025 portant sur l'année 2024 ([data.gouv](#)). Liste, localisation et tarifs des professionnels de santé selon les dernières parutions officielles de 2025 portant sur l'année 2024 ([opendatasoft](#)) et FINISS Extraction du Fichier des établissements selon les dernières parutions officielles de 2025 portant sur l'année 2024 ([data.gouv](#)). Adresse et géolocalisation des établissements d'enseignement du premier et second degrés selon les dernières parutions officielles de 2025 portant sur l'année 2024 ([data.education.gouv](#))

bien-dans-ma-ville.fr

Villes autour de Le Dourn

Ville	Habitants	Superficie	Pop densité	Pop active	Taux chômage	Revenu moyen	Prix immobilier
Faussergues	143	14 km ²	10 h/km ²	37.1%	2.1%	18 880 €/an	444 €/m ²
Saint-Jean-Delnous	391	18 km ²	22 h/km ²	40.9%	1%	21 750 €/an	918 €/m ²
Saint-Michel-Labadié	84	9 km ²	9 h/km ²	47.6%	6%	NC	732 €/m ²
Cadix	220	18 km ²	12 h/km ²	42.3%	4.1%	18 870 €/an	1 136 €/m ²
Assac	151	15 km ²	10 h/km ²	44.4%	2%	18 670 €/an	1 125 €/m ²
Valence-d'Albigeois	1 277	20 km ²	64 h/km ²	37%	4.4%	20 910 €/an	1 126 €/m ²
Réquista (3 avis)	1 924	59 km ²	33 h/km ²	40.8%	3.3%	19 790 €/an	676 €/m ²
Fraissines	90	6 km ²	15 h/km ²	42.2%	5.6%	NC	3 000 €/m ²
Lédergues	677	36 km ²	19 h/km ²	39.6%	4.4%	21 080 €/an	464 €/m ²
Trébas (1 avis)	401	5 km ²	80 h/km ²	29.9%	2.7%	19 950 €/an	1 083 €/m ²
La Bastide-Solages	117	7 km ²	17 h/km ²	38.5%	1.7%	21 100 €/an	593 €/m ²
Padiès	151	14 km ²	11 h/km ²	45.7%	5.3%	19 830 €/an	410 €/m ²
Brasc	170	20 km ²	9 h/km ²	37.6%	2.9%	14 550 €/an	907 €/m ²
Saint-André	102	7 km ²	15 h/km ²	43.1%	12.7%	NC	535 €/m ²
Saint-Julien-Gaulène	220	11 km ²	20 h/km ²	48.2%	3.6%	22 010 €/an	1 783 €/m ²

bien-dans-ma-ville.fr



Vous aimez votre ville ? Notez-la !

Et faites-nous part de vos remarques constructives



Avec

BIEN dans ma **VILLE** 