



Version web

# Ville de Douriez

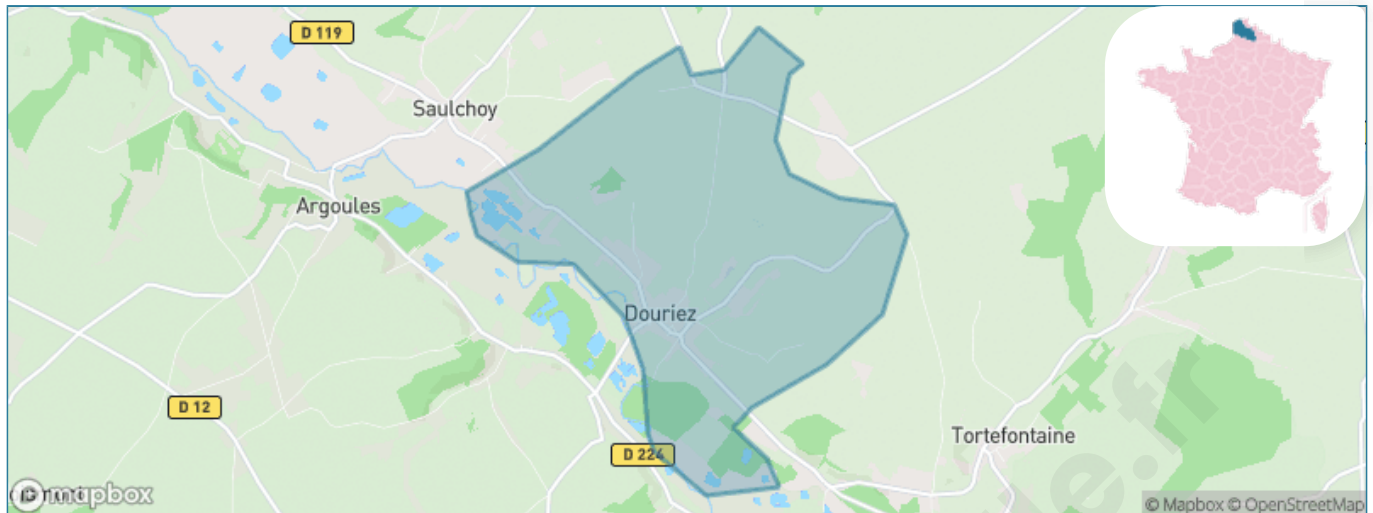
Présenté par

**BIEN** dans  
ma **VILLE** 

# Sommaire

Situation géographique .....	3
Statistiques sur la population .....	4
Evolution du nombre d'habitants .....	4
Tranche d'âge .....	5
0-14 ans .....	5
15-29 ans .....	5
30-44 ans .....	5
45-59 ans .....	5
60-74 ans .....	5
75-89 ans .....	5
90 ans et + .....	5
Activité professionnelle .....	5
Agriculteurs .....	5
Artisans, Commerçants .....	5
Cadres et sup. ....	5
Professions intermédiaires .....	5
Employé .....	5
Ouvrier .....	5
Retraité .....	5
Autres .....	5
Niveau de diplôme .....	6
Sans diplôme ou CEP .....	6
Brevet, BEPC, DNB .....	6
CAP-BEP ou équivalent .....	6
BAC ou équivalent .....	6
BAC+2 .....	6
BAC+3 ou +4 .....	6
BAC+5 ou plus .....	6
Composition des ménages .....	6
Couple sans enfant .....	6
Couple avec enfant(s) .....	6
Famille monoparentale .....	6
Colocation / Autre .....	6
Personnes seules .....	6
Profils électoraux .....	7
Premier tour .....	7
Sécurité .....	8
Evolution du nombre d'infractions .....	8
Pour comparer .....	9
Services à la population .....	10
Commerce .....	10
Éducation .....	10
Villes autour de Douriez .....	12

# Situation géographique



## i Informations clés

- **Région** : Hauts-de-France
- **Département** : Pas-de-Calais
- **Code postal** : 62870
- **Superficie** : 8 km<sup>2</sup>



# Statistiques sur la population



Nombre d'habitants

**296**



Age moyen

**41 ans**



Pop active

**43.6%**



Taux chômage

**7%**



Pop densité

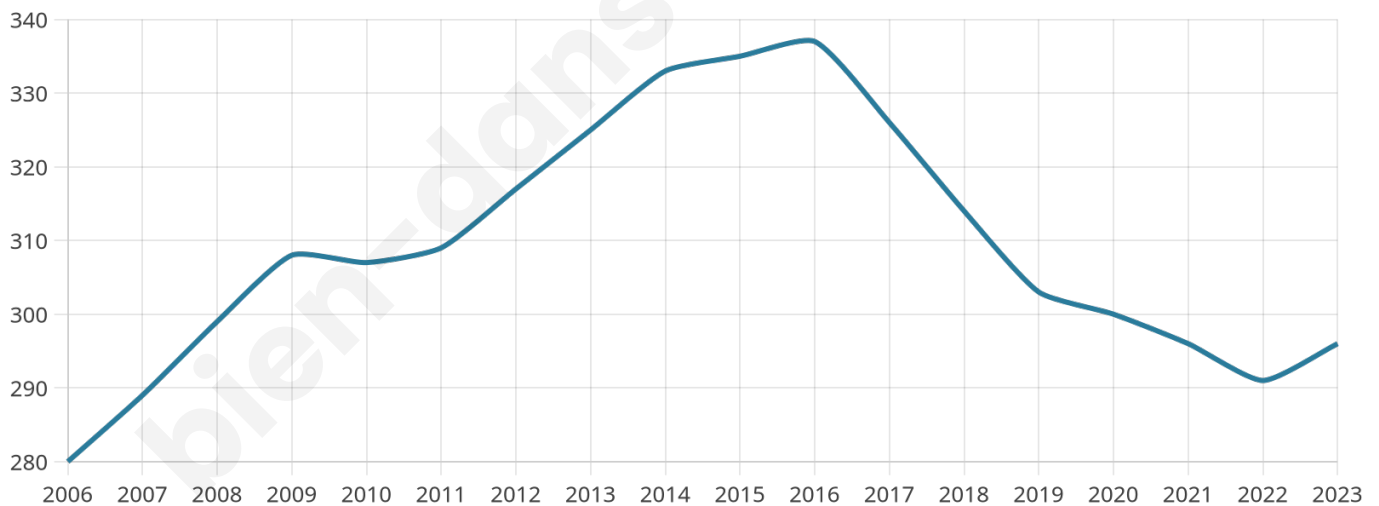
**37 h/km<sup>2</sup>**



Revenu moyen

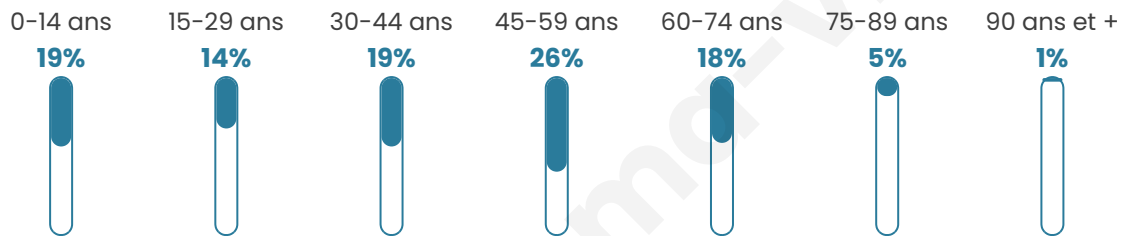
**22 210 €/an**

## Evolution du nombre d'habitants

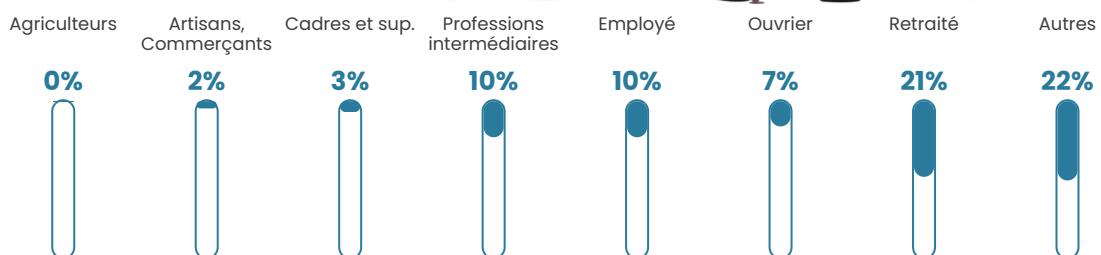


Sources : Institut national de la statistique et des études économiques (insee) selon Les dernières parutions officielles de 2024 portant sur les années 2020, 2021 et 2022.


## Tranche d'âge




## Activité professionnelle



## Niveau de diplôme



## Composition des ménages



# Profils électoraux

## Premier tour

	Marine LE PEN	34.30 %
	Emmanuel MACRON	23.84 %
	Jean-Luc MÉLENCHON	22.09 %
	Éric ZEMMOUR	6.98 %
	Valérie PÉCRESE	4.65 %
	Jean LASSALLE	2.33 %
	Fabien ROUSSEL	1.16 %
	Anne HIDALGO	1.16 %
	Yannick JADOT	1.16 %
	Nicolas DUPONT-AIGNAN	1.16 %
	Nathalie ARTHAUD	0.58 %
	Philippe POUTOU	0.58 %



### 223 inscrits

Participation : 80.72%

Votes blancs : 3.89%

Votes nuls : 0.56%

## Second tour

	Emmanuel MACRON	41,76 %
	Marine LE PEN	58,24 %

### 223 inscrits

Participation : 84.75%

Votes blancs : 8.47%

Votes nuls : 1.59%

# Sécurité



Agressions physiques / sexuelles

0



Cambriolages

0



Vols / dégradations

0



Stupéfiants

0

## Evolution du nombre d'infractions



## Pour comparer

(en proportion du nombre d'habitants)



Sources : Bases statistiques communale, départementale et régionale de la délinquance enregistrée par la police et la gendarmerie nationales selon les dernières parutions officielles de 2025 portant sur l'année 2024 ([data.gouv](https://data.gouv.fr)).

Agressions physiques / sexuelles : Violences sexuelles, coups et blessures volontaires intrafamiliaux, coups et blessures volontaires, autres coups, blessures volontaires et vols violents sans arme.

Cambriolages : Cambriolages de logements.

Vols : Vols avec armes, vols d'accessoires sur véhicules, vols dans les véhicules, vols de véhicules, vols sans violence contre des personnes, destructions, dégradations volontaires et escroqueries.

Stupéfiants : Trafic de stupéfiants dont (AFD) et usage de stupéfiants.

# Services à la population



## Commerce

Hypermarché	X <a href="#">Berck</a> 22km
Supermarché	X <a href="#">Campagne-lès-Hesdin</a> 7km
Superette	X <a href="#">Vironchaux</a> 7km
Boulangerie	1
Boucherie	X <a href="#">Campagne-lès-Hesdin</a> 7km
Restaurant	1
Garage	2
Station-service	X <a href="#">Campagne-lès-Hesdin</a> 8km
Banque	X <a href="#">Campagne-lès-Hesdin</a> 7km
La poste	X <a href="#">Saint-Rémy-au-Bois</a> 4km
Coiffeur	X <a href="#">Crêts en Belledonne</a> 5km
Tabac	X <a href="#">Beaurainville</a> 10km
Bars / discothèque	X <a href="#">Ponches-Estruval</a> 3km
Bibliothèque	X <a href="#">Crécy-en-Ponthieu</a> 9km
Cinéma	X <a href="#">Crécy-en-Ponthieu</a> 9km
Vétérinaire	X <a href="#">Campagne-lès-Hesdin</a> 7km



## Santé

Pharmacie	X <a href="#">Campagne-lès-Hesdin</a> 7km
Hôpital	X <a href="#">Rang-du-Fliers</a> 18km
Laboratoire d'analyses médicales	X <a href="#">Marconne</a> 12km
Etablissement pour handicapé	X <a href="#">Campagne-lès-Hesdin</a> 8km
EHPA	X <a href="#">Campagne-lès-Hesdin</a> 8km
Médecin	X <a href="#">Campagne-lès-Hesdin</a> 7km
Dentiste	X <a href="#">Campagne-lès-Hesdin</a> 7km
Chirurgien	X <a href="#">Marconne</a> 11km
Dermatologue	X <a href="#">Montreuil</a> 17km
Anesthésiste	X <a href="#">Hesdin</a> 11km
Gastro-entérologue	X <a href="#">Marconne</a> 11km
Gynécologue	X <a href="#">Hesdin</a> 12km
Cancérologue	X <a href="#">Saint-Martin-Boulogne</a> 47km
Neurologue	X <a href="#">Hesdin</a> 11km
Ophtalmologue	X <a href="#">Marconne</a> 11km
ORL	X <a href="#">Marconne</a> 11km
Cardiologue	X <a href="#">Marconne</a> 9km
Pédiatre	X <a href="#">Montreuil</a> 17km
Pneumologue	X <a href="#">Abbeville</a> 26km
Psychologue	X <a href="#">Saint-Denoeux</a> 16km
Radiologue	X <a href="#">Hesdin</a> 12km
Rhumatologue	X <a href="#">Abbeville</a> 26km
Sage-femme	X <a href="#">Crécy-en-Ponthieu</a> 9km



## Éducation

Crèche	X <a href="#">Saulchoy</a> 3km
Ecole maternelle Public	X <a href="#">Aubin-Saint-Vaast</a> 9km
Ecole maternelle Privé	X <a href="#">Amiens</a> 56km
Ecole primaire Public	X <a href="#">Saulchoy</a> 3km
Ecole primaire Privé	X <a href="#">Hesdin</a> 12km
Collège Public	X <a href="#">Crécy-en-Ponthieu</a> 9km
Collège Privé	X <a href="#">Hesdin</a> 12km
Lycée Public	X <a href="#">Rue</a> 16km
Lycée Privé	X <a href="#">Montreuil</a> 17km

Sources : Base Sirene des entreprises et de leurs établissements selon les dernières parutions officielles de 2025 portant sur l'année 2024 ([data.gouv](https://data.gouv.fr)). Liste, localisation et tarifs des professionnels de santé selon les dernières parutions officielles de 2025 portant sur l'année 2024 ([opendatasoft](https://opendatasoft.com)) et FINESS Extraction du Fichier des établissements selon les dernières parutions officielles de 2025 portant sur l'année 2024 ([data.gouv](https://data.gouv.fr)). Adresse et géolocalisation des établissements d'enseignement du premier et second degrés selon les dernières parutions officielles de 2025 portant sur l'année 2024 ([data.education.gouv](https://data.education.gouv.fr))

bien-dans-ma-ville.fr

## Villes autour de Douriez

Ville	Habitants	Superficie	Pop densité	Pop active	Taux chômage	Revenu moyen	Prix immobilier
Ponches-Estruval	127	7 km <sup>2</sup>	18 h/km <sup>2</sup>	33.9%	5.5%	19 830 €/an	805 €/m <sup>2</sup>
Dominois	168	6 km <sup>2</sup>	28 h/km <sup>2</sup>	46.4%	6.5%	21 920 €/an	1 241 €/m <sup>2</sup>
Tortefontaine	233	11 km <sup>2</sup>	21 h/km <sup>2</sup>	36.5%	3.4%	21 630 €/an	1 233 €/m <sup>2</sup>
Saulchoy	325	5 km <sup>2</sup>	65 h/km <sup>2</sup>	47.4%	6.5%	20 660 €/an	1 756 €/m <sup>2</sup>
Saint-Rémy-au-Bois	105	4 km <sup>2</sup>	26 h/km <sup>2</sup>	46.7%	3.8%	20 710 €/an	1 093 €/m <sup>2</sup>
Gouy-Saint-André	659	13 km <sup>2</sup>	51 h/km <sup>2</sup>	45.8%	4.1%	21 480 €/an	1 199 €/m <sup>2</sup>
Argoules	322	9 km <sup>2</sup>	36 h/km <sup>2</sup>	33.2%	3.7%	21 030 €/an	1 558 €/m <sup>2</sup>
Dompierre-sur-Authie	417	22 km <sup>2</sup>	19 h/km <sup>2</sup>	41.2%	5.3%	19 640 €/an	1 275 €/m <sup>2</sup>
Mouriez (1 avis)	237	15 km <sup>2</sup>	16 h/km <sup>2</sup>	45.1%	2.5%	22 250 €/an	1 483 €/m <sup>2</sup>
Ligescourt	223	5 km <sup>2</sup>	45 h/km <sup>2</sup>	42.6%	4.9%	19 920 €/an	1 583 €/m <sup>2</sup>
Raye-sur-Authie	227	5 km <sup>2</sup>	45 h/km <sup>2</sup>	36.6%	6.2%	18 940 €/an	923 €/m <sup>2</sup>
Maintenay	451	12 km <sup>2</sup>	38 h/km <sup>2</sup>	46.3%	6%	20 690 €/an	1 579 €/m <sup>2</sup>
Buire-le-Sec (1 avis)	753	13 km <sup>2</sup>	58 h/km <sup>2</sup>	48.2%	7%	19 280 €/an	1 161 €/m <sup>2</sup>
Vironchaux	503	16 km <sup>2</sup>	31 h/km <sup>2</sup>	41.4%	3.4%	20 320 €/an	1 274 €/m <sup>2</sup>
Campagne-lès-Hesdin (1 avis)	1 943	15 km <sup>2</sup>	130 h/km <sup>2</sup>	42.8%	3.7%	21 560 €/an	1 436 €/m <sup>2</sup>

bien-dans-ma-ville.fr



# Vous aimez votre ville ? Notez-la !

Et faites-nous part de vos remarques constructives



Avec

**BIEN** dans  
ma **VILLE** 