



Version web

Ville de Dourgne

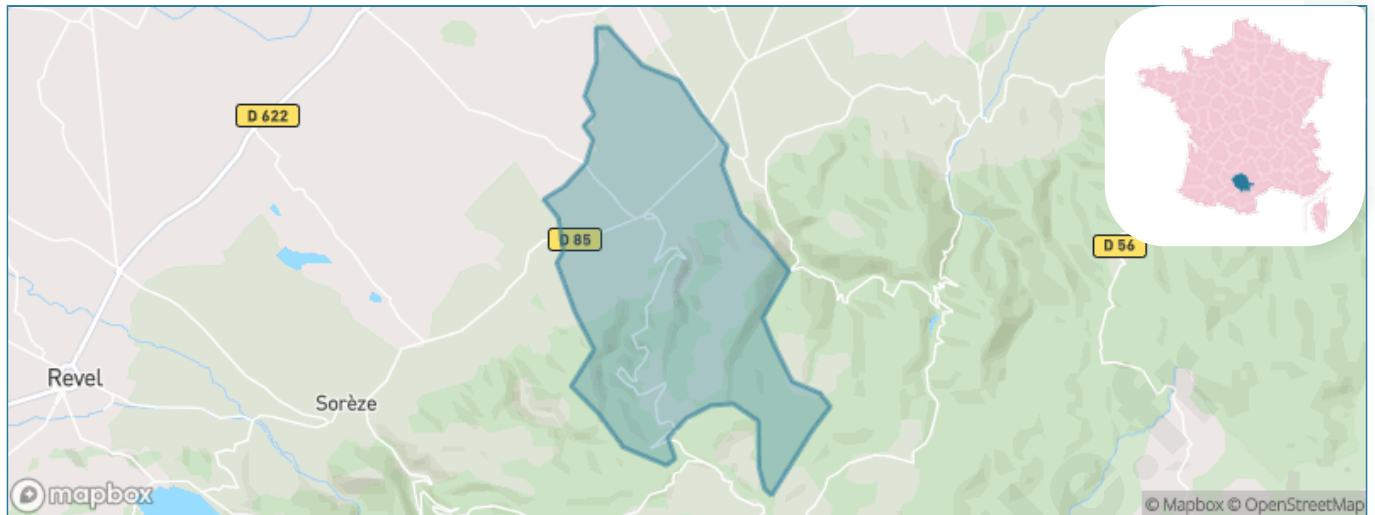
Présenté par

BIEN dans
ma **VILLE** 

Sommaire

Situation géographique	3
Statistiques sur la population	4
Evolution du nombre d'habitants	4
Tranche d'âge	5
0-14 ans	5
15-29 ans	5
30-44 ans	5
45-59 ans	5
60-74 ans	5
75-89 ans	5
90 ans et +	5
Activité professionnelle	5
Agriculteurs	5
Artisans, Commerçants	5
Cadres et sup.	5
Professions intermédiaires	5
Employé	5
Ouvrier	5
Retraité	5
Autres	5
Niveau de diplôme	6
Sans diplôme ou CEP	6
Brevet, BEPC, DNB	6
CAP-BEP ou équivalent	6
BAC ou équivalent	6
BAC+2	6
BAC+3 ou +4	6
BAC+5 ou plus	6
Composition des ménages	6
Couple sans enfant	6
Couple avec enfant(s)	6
Famille monoparentale	6
Colocation / Autre	6
Personnes seules	6
Profils électoraux	7
Premier tour	7
Sécurité	8
Evolution du nombre d'infractions	8
Pour comparer	9
Services à la population	10
Commerce	10
Éducation	10
Villes autour de Dourgne	11
Avis sur la ville de Dourgne	12
Moyenne par critère	12
Villes autour de Dourgne	12
Répartition des avis par note	12
Répartition des avis par note	12

Situation géographique



i Informations clés

- **Région** : Occitanie
- **Département** : Tarn
- **Code postal** : 81110
- **Superficie** : 22 km²



Statistiques sur la population



Nombre d'habitants

1 313



Age moyen

49 ans



Pop active

41%



Taux chômage

10.2%



Pop densité

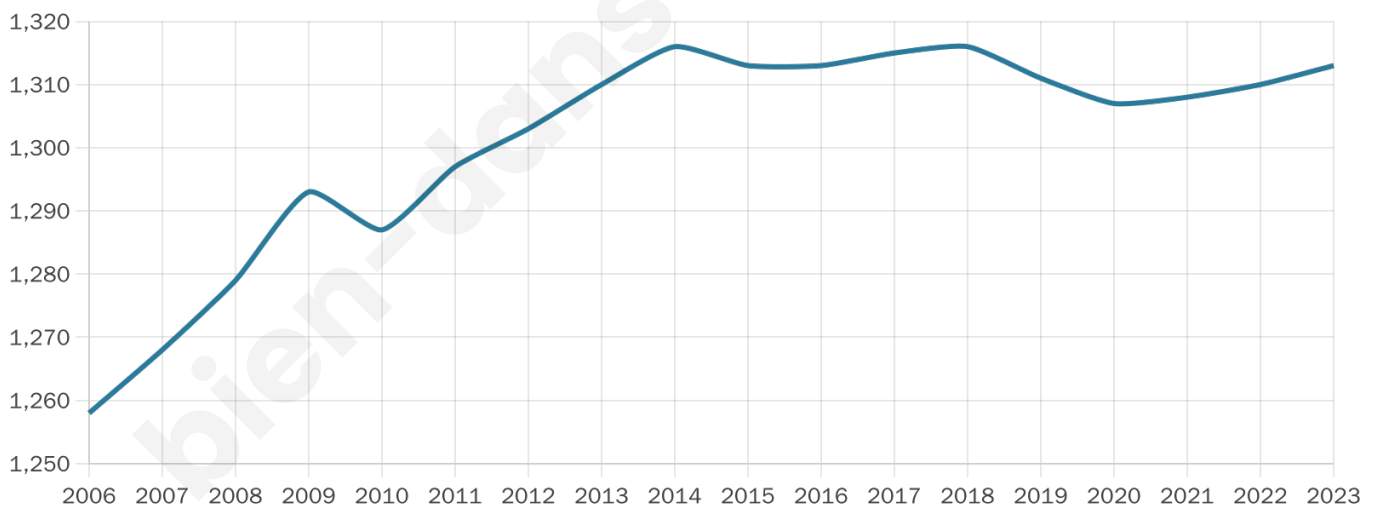
60 h/km²



Revenu moyen

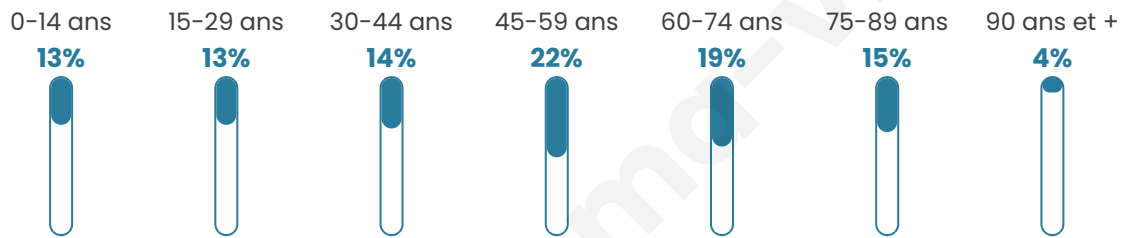
21 630 €/an

Evolution du nombre d'habitants

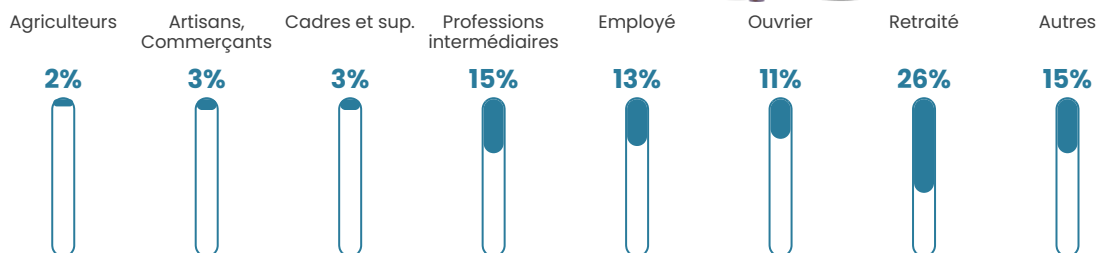


Sources : Institut national de la statistique et des études économiques (insee) selon Les dernières parutions officielles de 2024 portant sur les années 2020, 2021 et 2022.

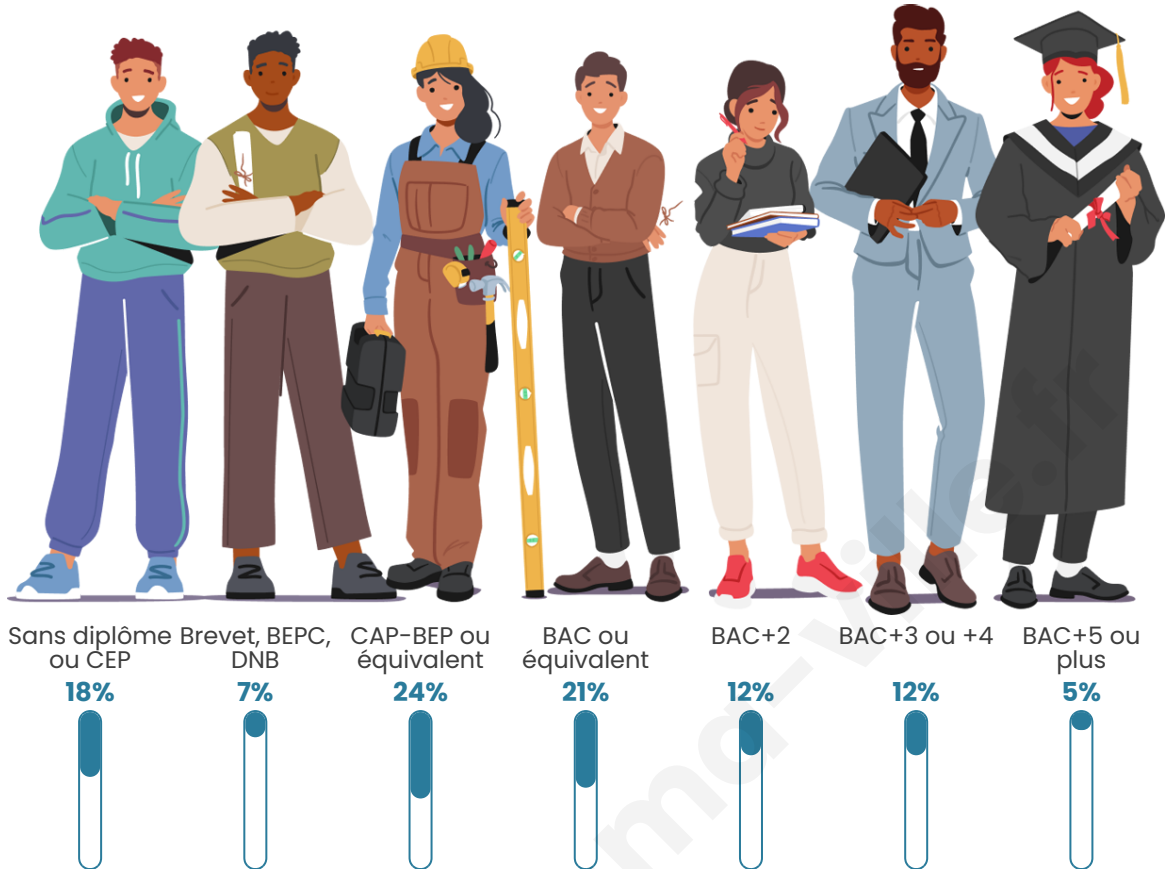
Tranche d'âge




Activité professionnelle



Niveau de diplôme















Composition des ménages





Profils électoraux

Premier tour

	Emmanuel MACRON	26.25 %
	Marine LE PEN	25.13 %
	Jean-Luc MÉLENCHON	16.50 %
	Jean LASSALLE	8.25 %
	Éric ZEMMOUR	6.00 %
	Anne HIDALGO	4.38 %
	Yannick JADOT	3.88 %
	Valérie PÉCRESSÉ	3.63 %
	Nicolas DUPONT-AIGNAN	2.38 %
	Fabien ROUSSEL	2.25 %
	Philippe POUTOU	0.75 %
	Nathalie ARTHAUD	0.63 %

Second tour

	Emmanuel MACRON	51,22 %
	Marine LE PEN	48,78 %

977 inscrits

Participation : 81.06%

Votes blancs : 7.7%

Votes nuls : 4.29%

977 inscrits

Participation : 83.52%

Votes blancs : 0.86%

Votes nuls : 1.10%

Sécurité



Agressions physiques / sexuelles

0



Cambriolages

0



Vols / dégradations

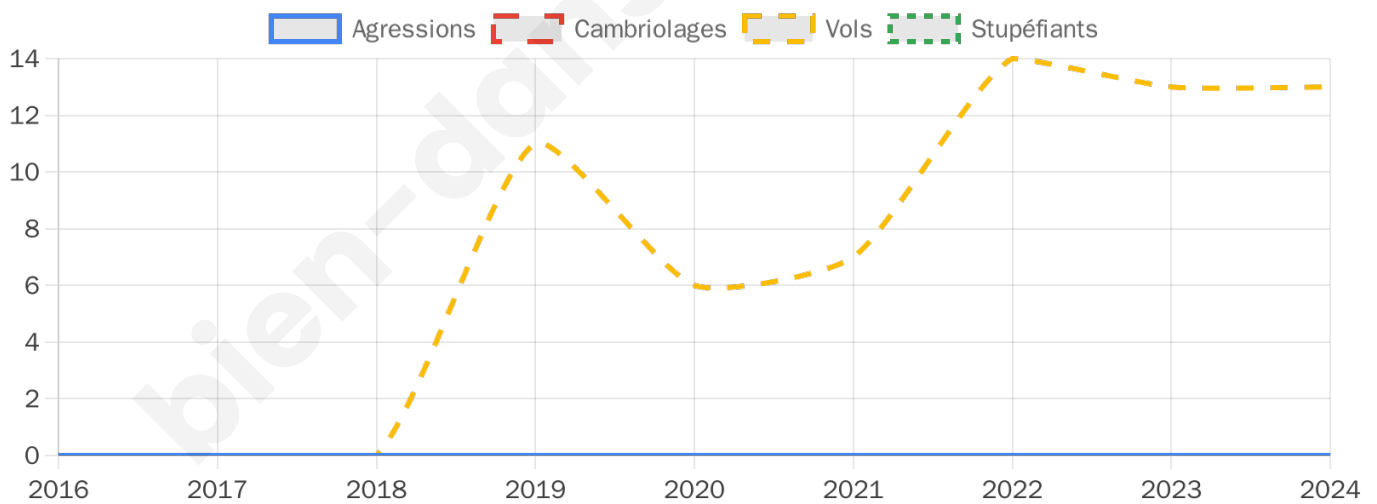
13



Stupéfiants

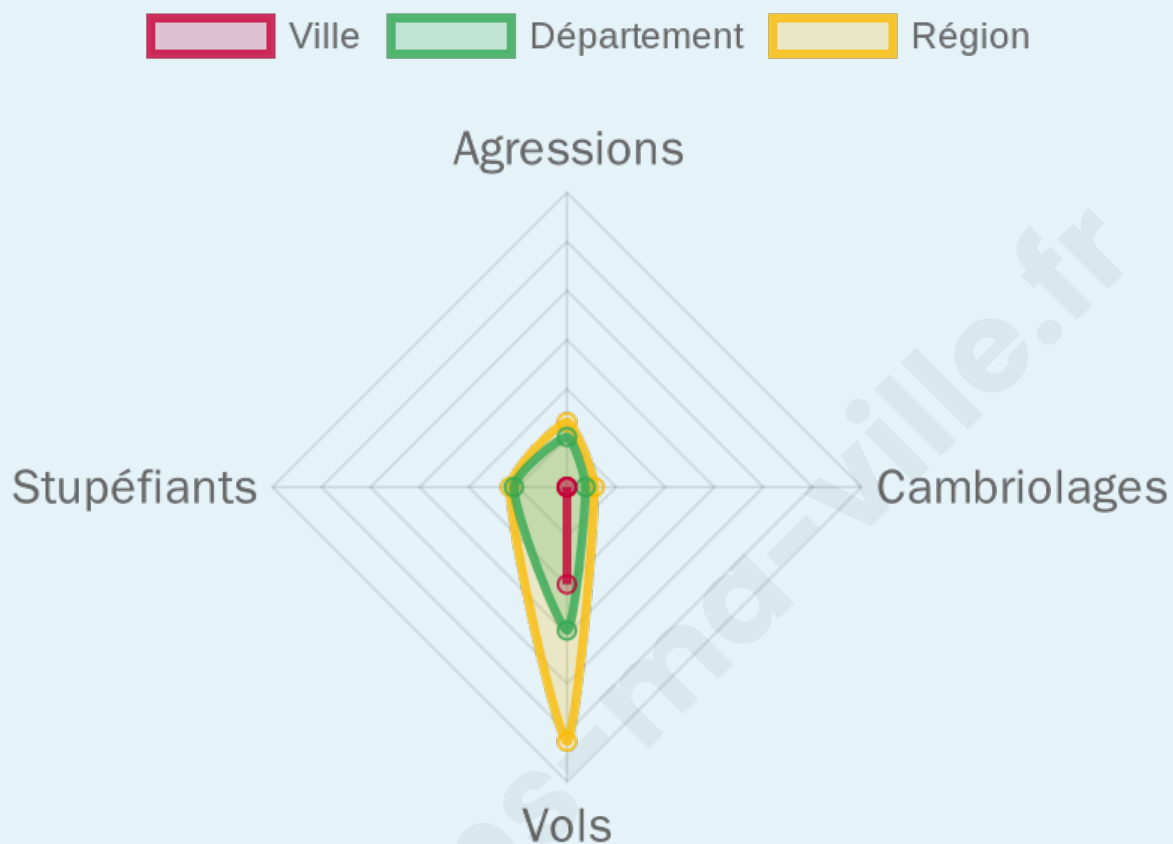
0

Evolution du nombre d'infractions



Pour comparer

(en proportion du nombre d'habitants)



Sources : Bases statistiques communale, départementale et régionale de la délinquance enregistrée par la police et la gendarmerie nationales selon les dernières parutions officielles de 2025 portant sur l'année 2024 ([data.gouv](https://data.gouv.fr)).

Agressions physiques / sexuelles : Violences sexuelles, coups et blessures volontaires intrafamiliaux, coups et blessures volontaires, autres coups, blessures volontaires et vols violents sans arme.

Cambriolages : Cambriolages de logements.

Vols : Vols avec armes, vols d'accessoires sur véhicules, vols dans les véhicules, vols de véhicules, vols sans violence contre des personnes, destructions, dégradations volontaires et escroqueries.

Stupéfiants : Trafic de stupéfiants dont (AFD) et usage de stupéfiants.

Services à la population



Commerce

Hypermarché	X <u>Revel</u> 13km
Supermarché	X <u>Soual</u> 9km
Superette	2
Boulangerie	1
Boucherie	1
Restaurant	2
Garage	1
Station-service	X <u>Sorèze</u> 8km
Banque	1
La poste	1
Coiffeur	2
Tabac	X <u>Soual</u> 8km
Bars / discothèque	X <u>Arfons</u> 6km
Bibliothèque	1
Cinéma	X <u>Labruguière</u> 11km
Vétérinaire	1



Santé

Pharmacie	1
Hôpital	X <u>Castres</u> 13km
Laboratoire d'analyses médicales	X <u>Revel</u> 12km
Etablissement pour handicapé	1
EHPA	1
Médecin	X <u>Verdalle</u> 3km
Dentiste	X <u>Viviers-lès-Montagnes</u> 8km
Chirurgien	X <u>Revel</u> 12km
Dermatologue	X <u>Revel</u> 13km
Anesthésiste	X <u>Carcassonne</u> 33km
Gastro-entérologue	X <u>Villefranche-de-Lauragais</u> 35km
Gynécologue	X <u>Saïx</u> 11km
Cancérologue	X <u>Castres</u> 17km
Neurologue	X <u>Castres</u> 17km
Ophthalmologue	X <u>Saïx</u> 11km
ORL	X <u>Castres</u> 13km
Cardiologue	X <u>Castres</u> 16km
Pédiatre	X <u>Saïx</u> 11km
Pneumologue	X <u>Soual</u> 9km
Psychologue	X <u>Soual</u> 9km
Radiologue	X <u>Revel</u> 12km
Rhumatologue	X <u>Soual</u> 9km
Sage-femme	X <u>Verdalle</u> 3km



Éducation

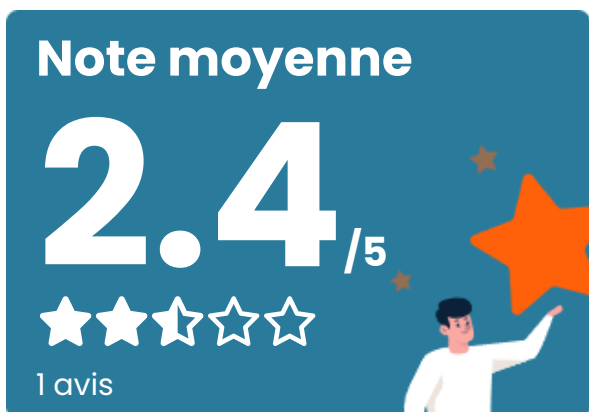
Crèche	X <u>Sorèze</u> 7km
Ecole maternelle Public	X <u>Revel</u> 12km
Ecole maternelle Privé	X <u>Toulouse</u> 57km
Ecole primaire Public	1
Ecole primaire Privé	X <u>Verdalle</u> 4km
Collège Public	1
Collège Privé	X <u>Labruguière</u> 11km
Lycée Public	X <u>Revel</u> 12km
Lycée Privé	X <u>Verdalle</u> 3km

Sources : Base Sirene des entreprises et de leurs établissements selon les dernières parutions officielles de 2025 portant sur l'année 2024 ([data.gouv](#)). Liste, localisation et tarifs des professionnels de santé selon les dernières parutions officielles de 2025 portant sur l'année 2024 ([opendatasoft](#)) et FINISS Extraction du Fichier des établissements selon les dernières parutions officielles de 2025 portant sur l'année 2024 ([data.gouv](#)). Adresse et géolocalisation des établissements d'enseignement du premier et second degrés selon les dernières parutions officielles de 2025 portant sur l'année 2024 ([data.education.gouv](#))



Villes autour de Dougne

Ville	Habitants	Superficie	Pop densité	Pop active	Taux chômage	Revenu moyen	Prix immobilier
Massaguel	347	10 km ²	35 h/km ²	40.1%	6.3%	20 890 €/an	1 564 €/m ²
Verdalle	1 024	24 km ²	43 h/km ²	44.5%	5.4%	21 050 €/an	1 272 €/m ²
Saint-Amancet	170	12 km ²	14 h/km ²	49.4%	5.9%	22 440 €/an	1 549 €/m ²
Saint-Avit	277	4 km ²	69 h/km ²	51.6%	4.7%	21 680 €/an	1 875 €/m ²
Escoussens (1 avis)	614	23 km ²	27 h/km ²	51.5%	5.5%	21 870 €/an	1 138 €/m ²
Lagardiolle	238	10 km ²	24 h/km ²	45%	5.5%	19 460 €/an	855 €/m ²
Arfons	188	40 km ²	5 h/km ²	35.6%	10.6%	18 010 €/an	819 €/m ²
Lescout	764	6 km ²	127 h/km ²	50.5%	5.2%	22 110 €/an	1 349 €/m ²
Cahuzac	356	5 km ²	71 h/km ²	30.9%	3.7%	20 930 €/an	1 720 €/m ²
Saint-Affrique-les-Montagnes	748	7 km ²	107 h/km ²	52.9%	2.7%	23 890 €/an	1 247 €/m ²
Sorèze	2 965	41 km ²	72 h/km ²	44.4%	5.4%	21 250 €/an	1 519 €/m ²
Viviers-lès-Montagnes (3 avis)	2 008	17 km ²	118 h/km ²	46.1%	3.4%	23 600 €/an	1 377 €/m ²
Soual	2 637	14 km ²	188 h/km ²	45.2%	4.2%	21 550 €/an	1 360 €/m ²
Belleserre	171	4 km ²	43 h/km ²	46.2%	3.5%	23 630 €/an	1 645 €/m ²
Durfort	258	4 km ²	65 h/km ²	42.2%	5.8%	19 260 €/an	1 631 €/m ²

Avis sur la ville de Dourgne



Moyenne par critère



Villes autour de Dourgne

Ville	Note globale	Sécurité	Éducation	Sport Loisir	Environnement	Vie pratique
Massaguel	-	-	-	-	-	-
Verdalle	-	-	-	-	-	-
Saint-Amancet	-	-	-	-	-	-
Saint-Avit	-	-	-	-	-	-
Escoussens (1 avis)	2.8	4.0	3.0	2.0	5.0	0.0
Lagardiolle	-	-	-	-	-	-
Arfons	-	-	-	-	-	-
Lescout	-	-	-	-	-	-
Cahuzac	-	-	-	-	-	-
Saint-Affrique-les-Montagnes	-	-	-	-	-	-
Sorèze	-	-	-	-	-	-
Viviers-lès-Montagnes (3 avis)	4.5	4.7	4.7	4.7	4.3	4.3
Soual	-	-	-	-	-	-
Belleserre	-	-	-	-	-	-
Durfort	-	-	-	-	-	-



Vous aimez votre ville ? Notez-la !

Et faites-nous part de vos remarques constructives



Avec

BIEN dans ma **VILLE** 