



Version web

Ville de Dourbies

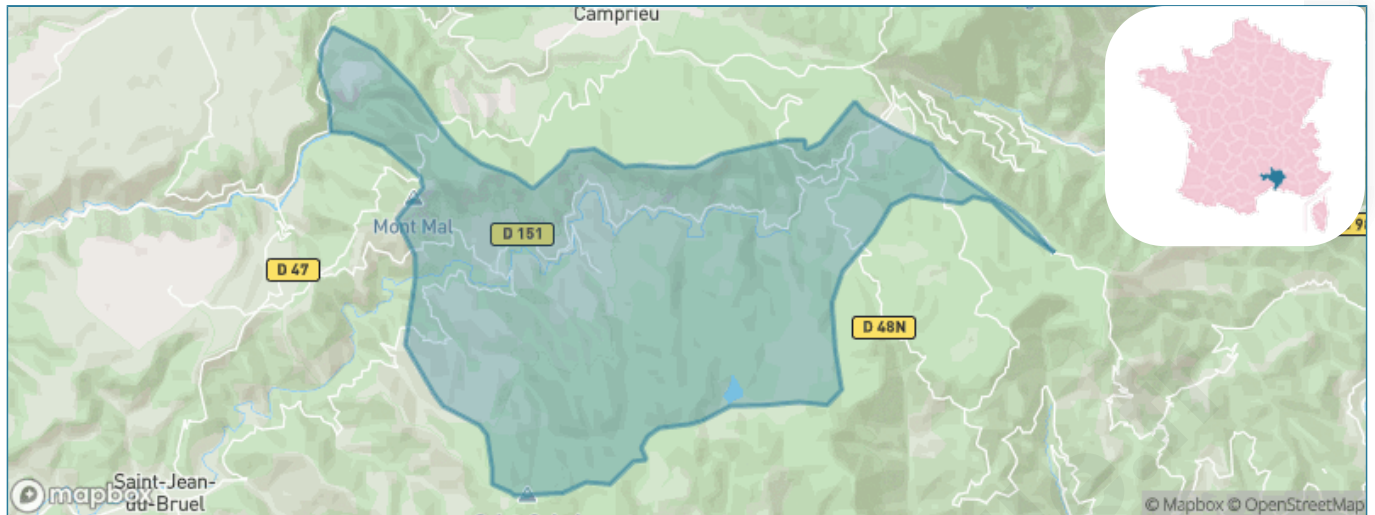
Présenté par

BIEN dans
ma **VILLE** 

Sommaire

Situation géographique	3
Statistiques sur la population	4
Evolution du nombre d'habitants	4
Tranche d'âge	5
0-14 ans	5
15-29 ans	5
30-44 ans	5
45-59 ans	5
60-74 ans	5
75-89 ans	5
90 ans et +	5
Activité professionnelle	5
Agriculteurs	5
Artisans, Commerçants	5
Cadres et sup.	5
Professions intermédiaires	5
Employé	5
Ouvrier	5
Retraité	5
Autres	5
Niveau de diplôme	6
Sans diplôme ou CEP	6
Brevet, BEPC, DNB	6
CAP-BEP ou équivalent	6
BAC ou équivalent	6
BAC+2	6
BAC+3 ou +4	6
BAC+5 ou plus	6
Composition des ménages	6
Couple sans enfant	6
Couple avec enfant(s)	6
Famille monoparentale	6
Colocation / Autre	6
Personnes seules	6
Profils électoraux	7
Premier tour	7
Sécurité	8
Evolution du nombre d'infractions	8
Pour comparer	9
Services à la population	10
Commerce	10
Éducation	10
Villes autour de Dourbies	11

Situation géographique



i Informations clés

- **Région** : Occitanie
- **Département** : Gard
- **Code postal** : 30750
- **Superficie** : 60 km²



Statistiques sur la population



Nombre d'habitants

177



Age moyen

56 ans



Pop active

35%



Taux chômage

11.9%



Pop densité

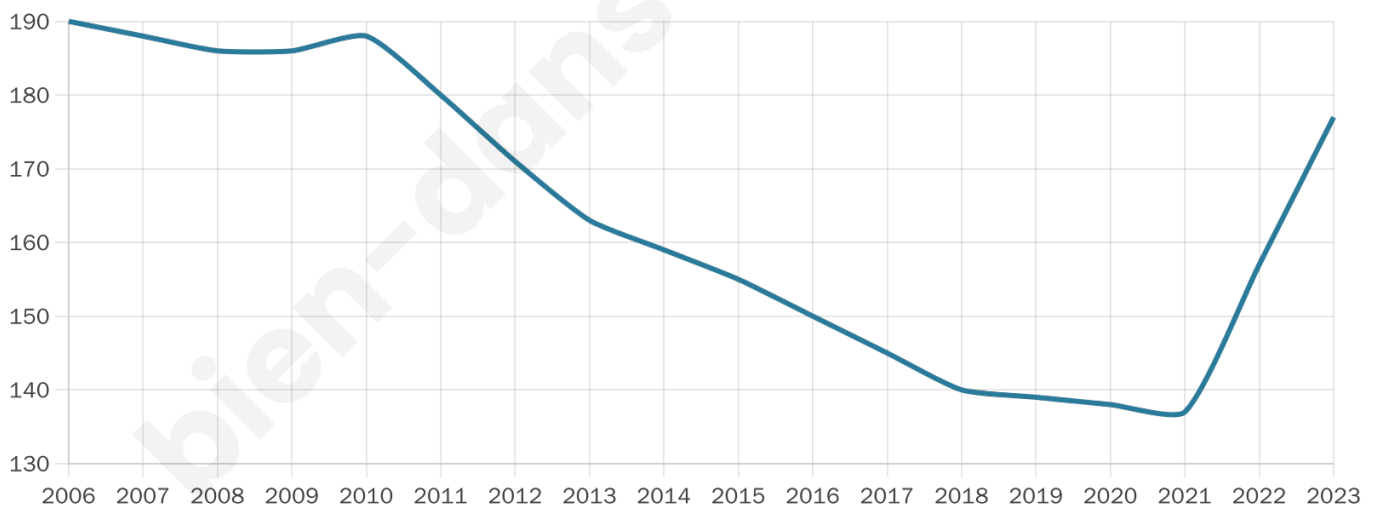
3 h/km²



Revenu moyen

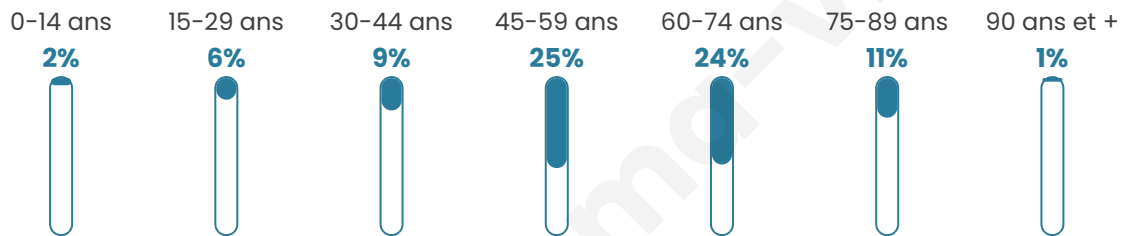
20 960 €/an

Evolution du nombre d'habitants

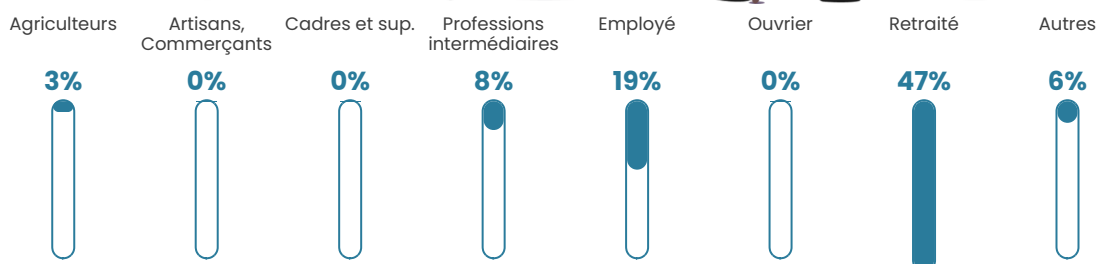


Sources : Institut national de la statistique et des études économiques (insee) selon Les dernières parutions officielles de 2024 portant sur les années 2020, 2021 et 2022.

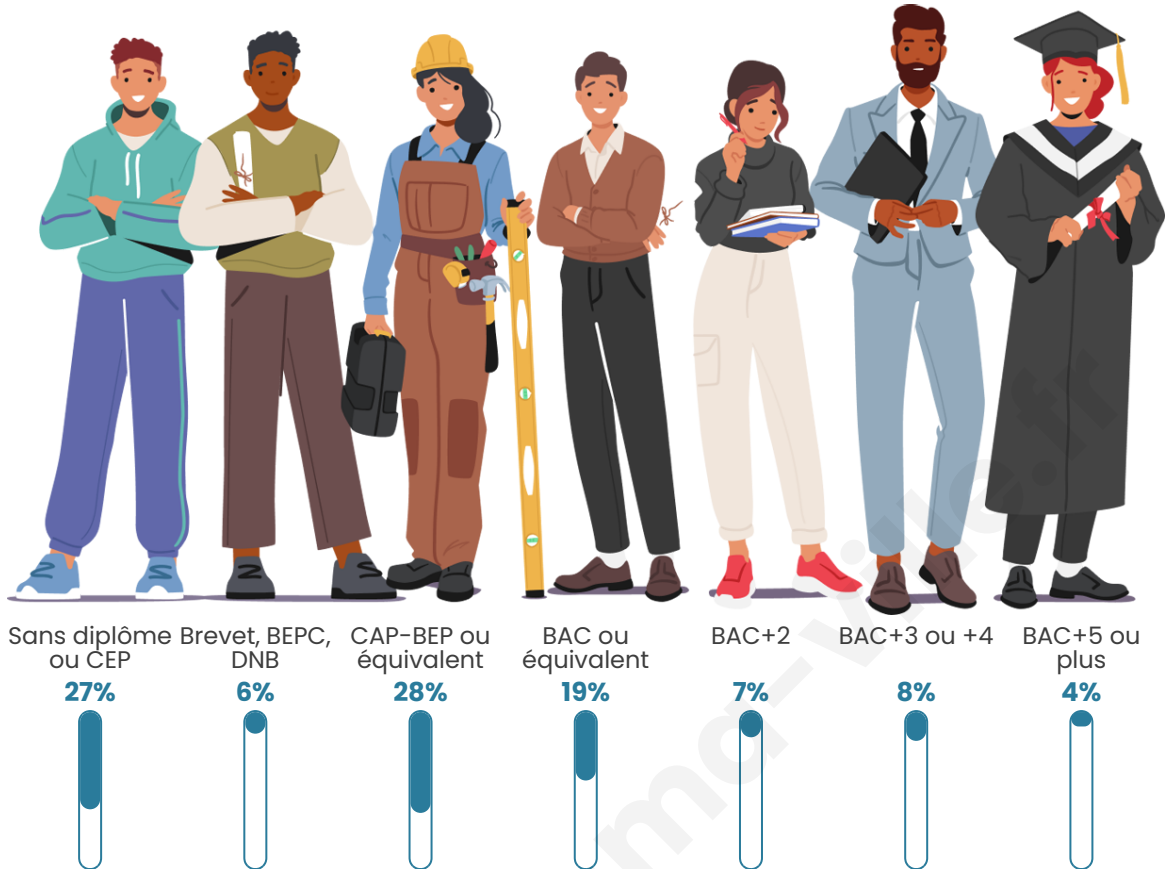
Tranche d'âge




Activité professionnelle



Niveau de diplôme














Composition des ménages





Profils électoraux

Premier tour

	Emmanuel MACRON	27.32 %
	Jean-Luc MÉLENCHON	25.37 %
	Marine LE PEN	17.07 %
	Jean LASSALLE	7.80 %
	Fabien ROUSSEL	6.83 %
	Éric ZEMMOUR	5.85 %
	Yannick JADOT	4.39 %
	Valérie PÉCRESSÉ	2.93 %
	Anne HIDALGO	1.95 %
	Philippe POUTOU	0.49 %
	Nathalie ARTHAUD	0.00 %
	Nicolas DUPONT- AIGNAN	0.00 %

Second tour

	Emmanuel MACRON	58,58 %
	Marine LE PEN	41,42 %

267 inscrits

Participation : 73.78%

Votes blancs : 9.64%

Votes nuls : 4.57%

267 inscrits

Participation : 78.65%

Votes blancs : 0.95%

Votes nuls : 1.43%

Sécurité



Agressions physiques / sexuelles

0



Cambriolages

0



Vols / dégradations

0



Stupéfiants

0

Evolution du nombre d'infractions



Pour comparer

(en proportion du nombre d'habitants)



Sources : Bases statistiques communale, départementale et régionale de la délinquance enregistrée par la police et la gendarmerie nationales selon les dernières parutions officielles de 2025 portant sur l'année 2024 ([data.gouv](https://data.gouv.fr)).

Agressions physiques / sexuelles : Violences sexuelles, coups et blessures volontaires intrafamiliaux, coups et blessures volontaires, autres coups, blessures volontaires et vols violents sans arme.

Cambriolages : Cambriolages de logements.

Vols : Vols avec armes, vols d'accessoires sur véhicules, vols dans les véhicules, vols de véhicules, vols sans violence contre des personnes, destructions, dégradations volontaires et escroqueries.

Stupéfiants : Trafic de stupéfiants dont (AFD) et usage de stupéfiants.

Services à la population



Commerce

Hypermarché	X Le Vigan 16km
Supermarché	X Avèze 16km
Superette	2
Boulangerie	X Lanuéjols 8km
Boucherie	X Saint-Jean-du-Bruel 8km
Restaurant	1
Garage	X Nant 13km
Station-service	X Lanuéjols 9km
Banque	X Saint-Jean-du-Bruel 8km
La poste	X Bréau-Mars 9km
Coiffeur	X Saint-Jean-du-Bruel 8km
Tabac	X Meyrueis 13km
Bars / discothèque	X Saint-Sauveur-Camprieu 6km
Bibliothèque	X Millau 29km
Cinéma	X Nant 13km
Vétérinaire	X Le Vigan 15km



Santé

Pharmacie	X Saint-Jean-du-Bruel 8km
Hôpital	X Le Vigan 15km
Laboratoire d'analyses médicales	X Le Vigan 15km
Etablissement pour handicapé	X Meyrueis 13km
EHPA	X Saint-Jean-du-Bruel 8km
Médecin	X Meyrueis 12km
Dentiste	X Meyrueis 12km
Chirurgien	X Ganges 25km
Dermatologue	X Millau 30km
Anesthésiste	X Ganges 25km
Gastro-entérologue	X Ganges 25km
Gynécologue	X Le Vigan 15km
Cancérologue	X Alès 52km
Neurologue	X Millau 29km
Ophtalmologue	X Meyrueis 12km
ORL	X Ganges 25km
Cardiologue	X Ganges 26km
Pédiatre	X Millau 30km
Pneumologue	X Lasalle 33km
Psychologue	X Le Vigan 15km
Radiologue	X Millau 32km
Rhumatologue	X Ganges 26km
Sage-femme	X Le Vigan 15km



Éducation

Crèche	X Aumessas 10km
Ecole maternelle Public	X Trèves 5km
Ecole maternelle Privé	X Langlade 71km
Ecole primaire Public	X Saint-Sauveur-Camprieu 6km
Ecole primaire Privé	X Meyrueis 12km
Collège Public	X Meyrueis 13km
Collège Privé	X Meyrueis 12km
Lycée Public	X Le Vigan 15km
Lycée Privé	X Ganges 26km

Sources : Base Sirene des entreprises et de leurs établissements selon les dernières parutions officielles de 2025 portant sur l'année 2024 ([data.gouv](#)). Liste, localisation et tarifs des professionnels de santé selon les dernières parutions officielles de 2025 portant sur l'année 2024 ([opendatasoft](#)) et FINISS Extraction du Fichier des établissements selon les dernières parutions officielles de 2025 portant sur l'année 2024 ([data.gouv](#)). Adresse et géolocalisation des établissements d'enseignement du premier et second degrés selon les dernières parutions officielles de 2025 portant sur l'année 2024 ([data.education.gouv](#))

Villes autour de Dourbies

Ville	Habitants	Superficie	Pop densité	Pop active	Taux chômage	Revenu moyen	Prix immobilier
Trèves	116	26 km ²	4 h/km ²	44%	1.7%	NC	908 €/m ²
Saint-Sauveur-Camprieu	207	31 km ²	7 h/km ²	35.3%	4.8%	20 390 €/an	2 185 €/m ²
Causse-Bégon	25	7 km ²	4 h/km ²	60%	4%	NC	NC
Saint-Jean-du-Bruel	639	37 km ²	17 h/km ²	36.9%	3.3%	19 720 €/an	1 550 €/m ²
Lanuéjols	341	62 km ²	6 h/km ²	46.6%	4.1%	19 550 €/an	1 134 €/m ²
Arrigas	219	20 km ²	11 h/km ²	45.7%	8.7%	21 030 €/an	1 506 €/m ²
Aumessas	263	21 km ²	13 h/km ²	30.4%	4.9%	16 910 €/an	1 064 €/m ²
Alzon	194	27 km ²	7 h/km ²	36.1%	4.6%	17 310 €/an	1 424 €/m ²
Meyrueis	770	104 km ²	7 h/km ²	40.1%	3.2%	20 080 €/an	1 158 €/m ²
Revens	37	13 km ²	3 h/km ²	24.3%	2.7%	NC	3 111 €/m ²
Bez-et-Esparon	335	8 km ²	42 h/km ²	39.7%	8.4%	20 300 €/an	1 492 €/m ²
Sauclières	188	38 km ²	5 h/km ²	43.6%	2.1%	21 680 €/an	1 468 €/m ²
Arphy	139	20 km ²	7 h/km ²	46%	7.9%	19 270 €/an	2 531 €/m ²
Nant	1 026	109 km ²	9 h/km ²	36.4%	3.1%	20 830 €/an	1 141 €/m ²
Campestre-et-Luc	163	38 km ²	4 h/km ²	33.1%	8%	14 830 €/an	1 381 €/m ²

bien-dans-ma-ville.fr



Vous aimez votre ville ? Notez-la !

Et faites-nous part de vos remarques constructives



Avec

BIEN dans ma **VILLE** 