



Version web

Ville de Doué-en-Anjou

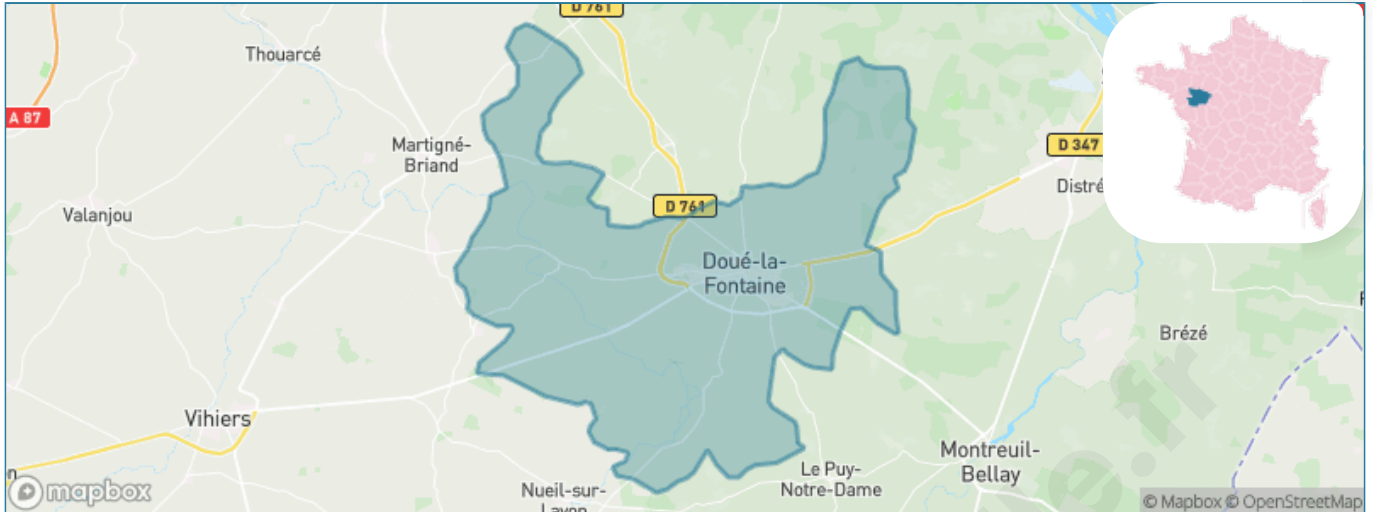
Présenté par

BIEN dans
ma **VILLE** 

Sommaire

| | |
|--|----|
| Situation géographique | 3 |
| Statistiques sur la population | 4 |
| Evolution du nombre d'habitants | 4 |
| Tranche d'âge | 5 |
| 0-14 ans | 5 |
| 15-29 ans | 5 |
| 30-44 ans | 5 |
| 45-59 ans | 5 |
| 60-74 ans | 5 |
| 75-89 ans | 5 |
| 90 ans et + | 5 |
| Activité professionnelle | 5 |
| Agriculteurs | 5 |
| Artisans, Commerçants | 5 |
| Cadres et sup. | 5 |
| Professions intermédiaires | 5 |
| Employé | 5 |
| Ouvrier | 5 |
| Retraité | 5 |
| Autres | 5 |
| Niveau de diplôme | 6 |
| Sans diplôme ou CEP | 6 |
| Brevet, BEPC, DNB | 6 |
| CAP-BEP ou équivalent | 6 |
| BAC ou équivalent | 6 |
| BAC+2 | 6 |
| BAC+3 ou +4 | 6 |
| BAC+5 ou plus | 6 |
| Composition des ménages | 6 |
| Couple sans enfant | 6 |
| Couple avec enfant(s) | 6 |
| Famille monoparentale | 6 |
| Colocation / Autre | 6 |
| Personnes seules | 6 |
| Profil électoraux | 7 |
| Premier tour | 7 |
| Sécurité | 8 |
| Evolution du nombre d'infractions | 8 |
| Pour comparer | 9 |
| Services à la population | 10 |
| Commerce | 10 |
| Éducation | 10 |
| Villes autour de Doué-en-Anjou | 11 |
| Avis sur la ville de Doué-en-Anjou | 12 |
| Moyenne par critère | 12 |
| Villes autour de Doué-en-Anjou | 12 |
| Répartition des avis par note | 12 |
| Répartition des avis par note | 12 |

Situation géographique



i Informations clés

- **Région** : Pays de la Loire
- **Département** : Maine-et-Loire
- **Code postal** : 49700
- **Superficie** : 148 km²



Statistiques sur la population



Nombre d'habitants

11 029



Age moyen

43 ans



Pop active

45.4%



Taux chômage

7.7%



Pop densité

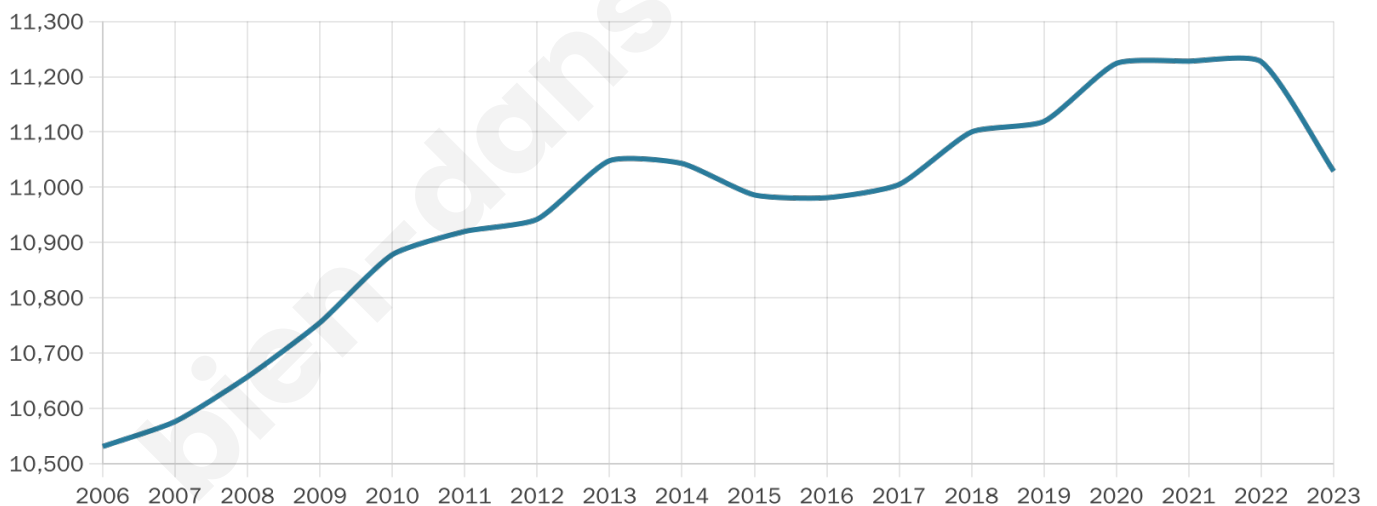
75 h/km²



Revenu moyen

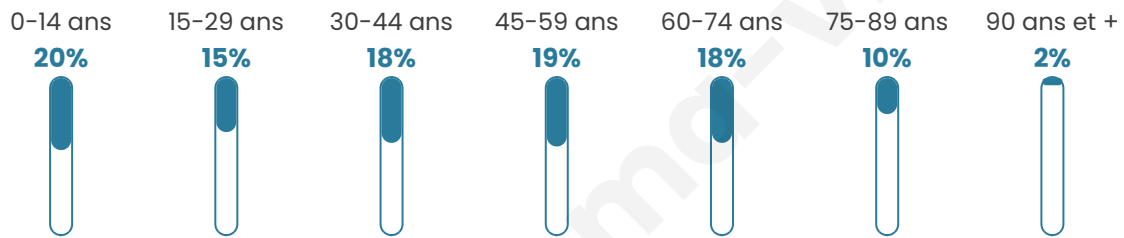
21 530 €/an

Evolution du nombre d'habitants

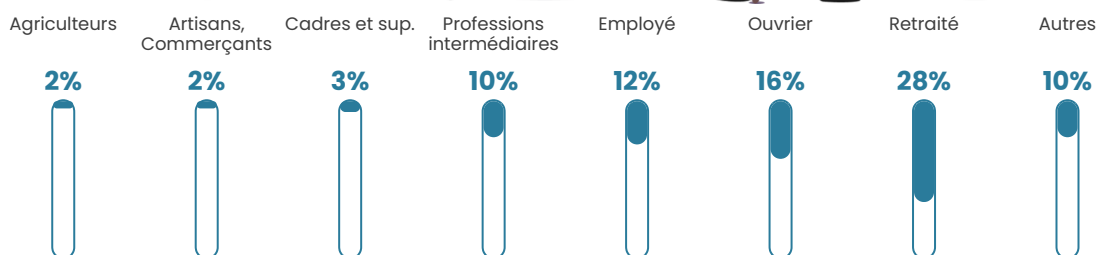


Sources : Institut national de la statistique et des études économiques (insee) selon Les dernières parutions officielles de 2024 portant sur les années 2020, 2021 et 2022.


Tranche d'âge




Activité professionnelle



Niveau de diplôme



Composition des ménages



Profils électoraux

Premier tour

| | | |
|---|---------------------------|---------|
|  | Emmanuel MACRON | 32.58 % |
|  | Marine LE PEN | 30.22 % |
|  | Jean-Luc MÉLENCHON | 12.92 % |
|  | Valérie PÉCRESSÉ | 5.21 % |
|  | Éric ZEMMOUR | 4.62 % |
|  | Yannick JADOT | 4.08 % |
|  | Nicolas DUPONT- AIGNAN | 3.09 % |
|  | Jean LASSALLE | 2.73 % |
|  | Anne HIDALGO | 1.54 % |
|  | Fabien ROUSSEL | 1.18 % |
|  | Nathalie ARTHAUD | 0.93 % |
|  | Philippe POUTOU | 0.89 % |



8 140 inscrits

Participation : 74.47%

Votes blancs : 1.47%

Votes nuls : 0.76%

Second tour

| | | |
|---|--------------------|---------|
|  | Emmanuel MACRON | 53,62 % |
|  | Marine LE PEN | 46,38 % |

8 148 inscrits

Participation : 75.17%

Votes blancs : 5.16%

Votes nuls : 2.33%

Sécurité



Agressions physiques / sexuelles

92



Cambriolages

29



Vols / dégradations

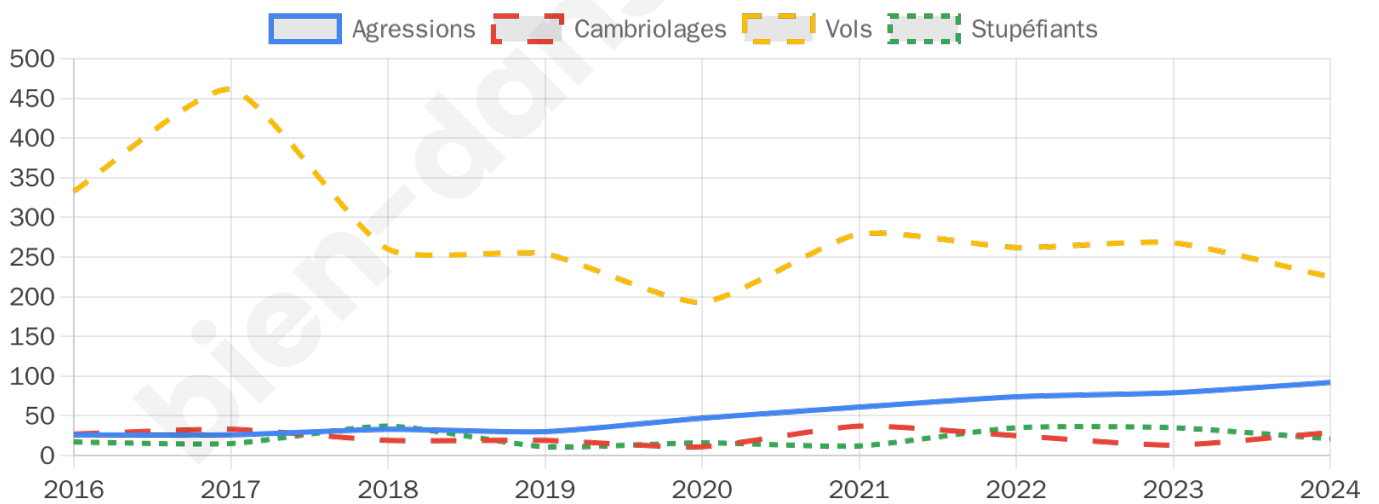
225



Stupéfiants

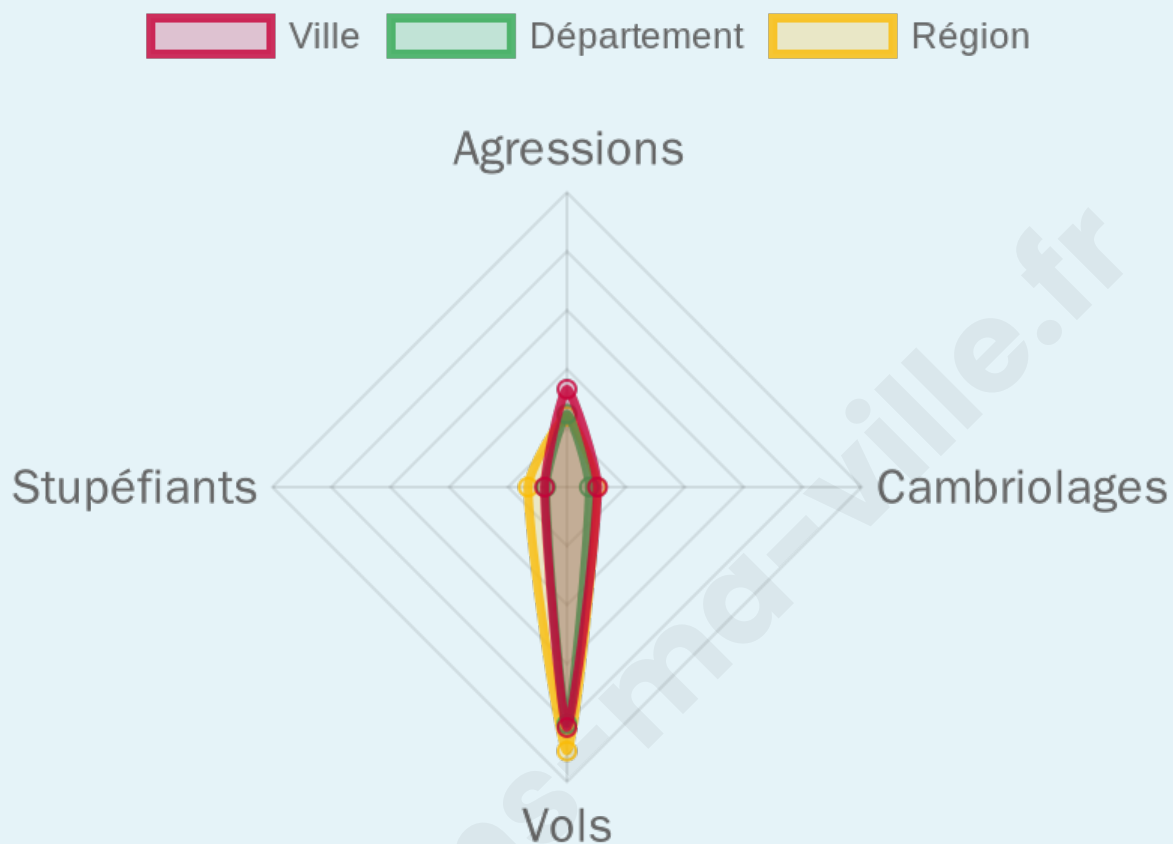
21

Evolution du nombre d'infractions



Pour comparer

(en proportion du nombre d'habitants)



Sources : Bases statistiques communale, départementale et régionale de la délinquance enregistrée par la police et la gendarmerie nationales selon les dernières parutions officielles de 2025 portant sur l'année 2024 ([data.gouv](https://data.gouv.fr)).

Agressions physiques / sexuelles : Violences sexuelles, coups et blessures volontaires intrafamiliaux, coups et blessures volontaires, autres coups, blessures volontaires et vols violents sans arme.

Cambriolages : Cambriolages de logements.

Vols : Vols avec armes, vols d'accessoires sur véhicules, vols dans les véhicules, vols de véhicules, vols sans violence contre des personnes, destructions, dégradations volontaires et escroqueries.

Stupéfiants : Trafic de stupéfiants dont (AFD) et usage de stupéfiants.

Services à la population



Commerce

| | |
|--------------------|-------------------------------|
| Hypermarché | X Saumur 15km |
| Supermarché | 3 |
| Superette | 2 |
| Boulangerie | 9 |
| Boucherie | 3 |
| Restaurant | 19 |
| Garage | 10 |
| Station-service | 3 |
| Banque | 7 |
| La poste | 2 |
| Coiffeur | 15 |
| Tabac | 2 |
| Bars / discothèque | 10 |
| Bibliothèque | 1 |
| Cinéma | 1 |
| Vétérinaire | 2 |



Santé

| | |
|----------------------------------|--|
| Pharmacie | 3 |
| Hôpital | X Saumur 16km |
| Laboratoire d'analyses médicales | 1 |
| Etablissement pour handicapé | 2 |
| EHPA | 1 |
| Médecin | 13 |
| Dentiste | 4 |
| Chirurgien | X Bellevigne-les-Châteaux 16km |
| Dermatologue | X Les Ponts-de-Cé 33km |
| Anesthésiste | X Saumur 17km |
| Gastro-entérologue | X Brissac Loire Aubance 15km |
| Gynécologue | X Saumur 14km |
| Cancérologue | X Chambray-lès-Tours 74km |
| Neurologue | X Saumur 16km |
| Ophtalmologue | X Saumur 16km |
| ORL | X Saumur 17km |
| Cardiologue | 2 |
| Pédiatre | X Saumur 16km |
| Pneumologue | X Trélazé 34km |
| Psychologue | X Varennes-sur-Loire 25km |
| Radiologue | X Saumur 16km |
| Rhumatologue | X Trélazé 34km |
| Sage-femme | 1 |



Éducation

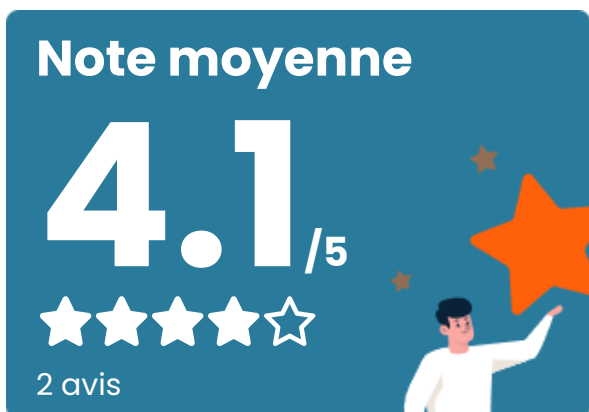
| | |
|-------------------------|---|
| Crèche | 6 |
| Ecole maternelle Public | X Tuffalun 12km |
| Ecole maternelle Privé | X Sèvremoine 55km |
| Ecole primaire Public | 5 |
| Ecole primaire Privé | 2 |
| Collège Public | 1 |
| Collège Privé | 1 |
| Lycée Public | X Montreuil-Bellay 12km |
| Lycée Privé | X Saumur 16km |

Sources : Base Sirene des entreprises et de leurs établissements selon les dernières parutions officielles de 2025 portant sur l'année 2024 ([data.gouv](#)). Liste, localisation et tarifs des professionnels de santé selon les dernières parutions officielles de 2025 portant sur l'année 2024 ([opendatasoft](#)) et FINISS Extraction du Fichier des établissements selon les dernières parutions officielles de 2025 portant sur l'année 2024 ([data.gouv](#)). Adresse et géolocalisation des établissements d'enseignement du premier et second degrés selon les dernières parutions officielles de 2025 portant sur l'année 2024 ([data.education.gouv](#))

Villes autour de Doué-en-Anjou

| Ville | Habitants | Superficie | Pop densité | Pop active | Taux chômage | Revenu moyen | Prix immobilier |
|---------------------------|-----------|--------------------|----------------------|------------|--------------|--------------|------------------------|
| Brossay | 340 | 4 km ² | 85 h/km ² | 48.5% | 1.8% | 20 760 €/an | 1 270 €/m ² |
| Dénezé-sous-Doué (1 avis) | 444 | 23 km ² | 19 h/km ² | 50.7% | 3.8% | 21 090 €/an | 1 198 €/m ² |
| Cizay-la-Madeleine | 473 | 19 km ² | 25 h/km ² | 49.3% | 4.2% | 21 910 €/an | 1 454 €/m ² |
| Louresse-Rochemenier | 896 | 25 km ² | 36 h/km ² | 51.3% | 2.5% | 23 250 €/an | 1 720 €/m ² |
| Vaudelnay (1 avis) | 1 122 | 25 km ² | 45 h/km ² | 50.3% | 2.5% | 22 200 €/an | 1 124 €/m ² |
| Les Ulmes | 544 | 8 km ² | 68 h/km ² | 54.2% | 3.5% | 23 220 €/an | 1 051 €/m ² |
| Courchamps | 533 | 7 km ² | 76 h/km ² | 48.8% | 5.4% | 22 010 €/an | 1 343 €/m ² |
| Saint-Macaire-du-Bois | 439 | 13 km ² | 34 h/km ² | 50.8% | 3% | 19 620 €/an | 1 119 €/m ² |
| Le Puy-Notre-Dame | 1 084 | 16 km ² | 68 h/km ² | 46.8% | 4.2% | 20 280 €/an | 1 395 €/m ² |
| Tuffalun | 1 746 | 39 km ² | 45 h/km ² | 48% | 4.1% | 21 770 €/an | 1 399 €/m ² |
| Rou-Marson (1 avis) | 638 | 12 km ² | 53 h/km ² | 44.7% | 2% | 24 410 €/an | 1 687 €/m ² |
| Verrie | 458 | 16 km ² | 29 h/km ² | 49.6% | 1.3% | 24 050 €/an | 1 440 €/m ² |
| Montreuil-Bellay (1 avis) | 3 746 | 49 km ² | 76 h/km ² | 44.3% | 7.3% | 20 620 €/an | 1 236 €/m ² |
| Le Coudray-Macouard | 918 | 13 km ² | 71 h/km ² | 44.4% | 2.1% | 22 400 €/an | 1 330 €/m ² |
| Passavant-sur-Layon | 126 | 4 km ² | 32 h/km ² | 46% | 4% | 21 960 €/an | 1 013 €/m ² |

Avis sur la ville de Doué-en-Anjou



Moyenne par critère



Villes autour de Doué-en-Anjou

| Ville | Note globale | Sécurité | Éducation | Sport Loisir | Environnement | Vie pratique |
|---------------------------|--------------|------------|------------|--------------|---------------|--------------|
| Brossay | - | - | - | - | - | - |
| Dénezé-sous-Doué (1 avis) | 5.0 | 5.0 | 5.0 | 5.0 | 5.0 | 5.0 |
| Cizay-la-Madeleine | - | - | - | - | - | - |
| Louresse-Rochemenier | - | - | - | - | - | - |
| Vaudelnay (1 avis) | 4.6 | 4.0 | 4.0 | 5.0 | 5.0 | 5.0 |
| Les Ulmes | - | - | - | - | - | - |
| Courchamps | - | - | - | - | - | - |
| Saint-Macaire-du-Bois | - | - | - | - | - | - |
| Le Puy-Notre-Dame | - | - | - | - | - | - |
| Tuffalun | - | - | - | - | - | - |
| Rou-Marson (1 avis) | 4.4 | 5.0 | 4.0 | 4.0 | 5.0 | 4.0 |
| Verrie | - | - | - | - | - | - |
| Montreuil-Bellay (1 avis) | 2.0 | 0.0 | 3.0 | 3.0 | 2.0 | 2.0 |
| Le Coudray-Macouard | - | - | - | - | - | - |
| Passavant-sur-Layon | - | - | - | - | - | - |



Vous aimez votre ville ? Notez-la !

Et faites-nous part de vos remarques constructives



Avec

BIEN dans ma **VILLE** 