



Version web

Ville de Douchapt

Présenté par

BIEN dans
ma **VILLE** 

Sommaire

Situation géographique	3
Statistiques sur la population	4
Evolution du nombre d'habitants	4
Tranche d'âge	5
0-14 ans	5
15-29 ans	5
30-44 ans	5
45-59 ans	5
60-74 ans	5
75-89 ans	5
90 ans et +	5
Activité professionnelle	5
Agriculteurs	5
Artisans, Commerçants	5
Cadres et sup.	5
Professions intermédiaires	5
Employé	5
Ouvrier	5
Retraité	5
Autres	5
Niveau de diplôme	6
Sans diplôme ou CEP	6
Brevet, BEPC, DNB	6
CAP-BEP ou équivalent	6
BAC ou équivalent	6
BAC+2	6
BAC+3 ou +4	6
BAC+5 ou plus	6
Composition des ménages	6
Couple sans enfant	6
Couple avec enfant(s)	6
Famille monoparentale	6
Colocation / Autre	6
Personnes seules	6
Profils électoraux	7
Premier tour	7
Sécurité	8
Evolution du nombre d'infractions	8
Pour comparer	9
Services à la population	10
Commerce	10
Éducation	10
Villes autour de Douchapt	12

Situation géographique



i Informations clés

- **Région** : Nouvelle-Aquitaine
- **Département** : Dordogne
- **Code postal** : 24350
- **Superficie** : 8 km²



Statistiques sur la population



Nombre d'habitants

353



Age moyen

44 ans



Pop active

45%



Taux chômage

7.3%



Pop densité

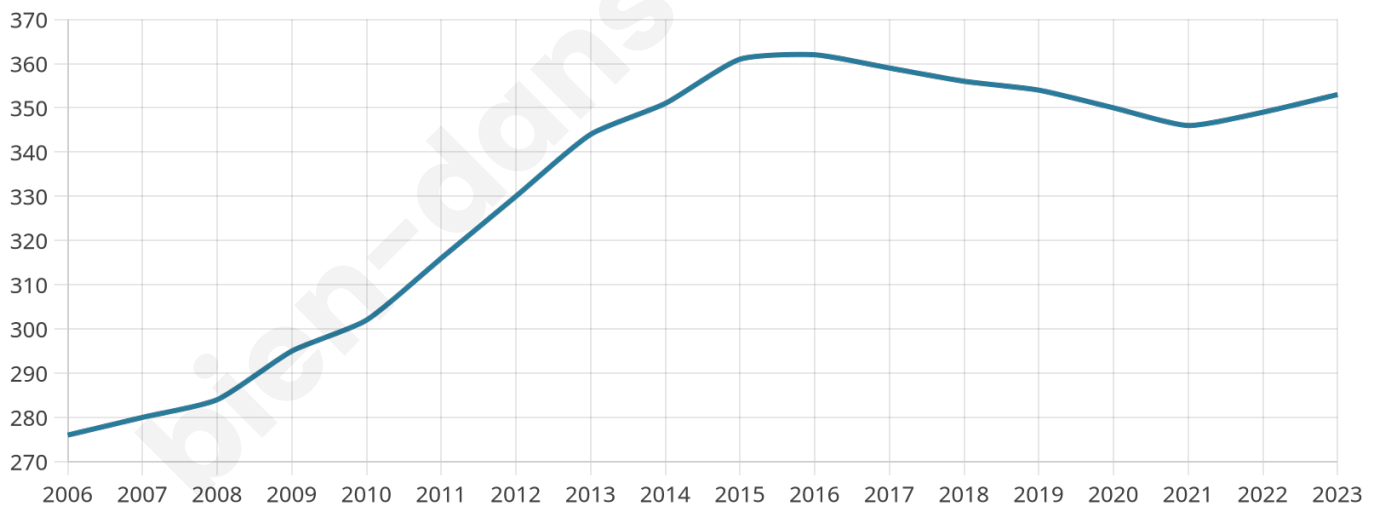
44 h/km²



Revenu moyen

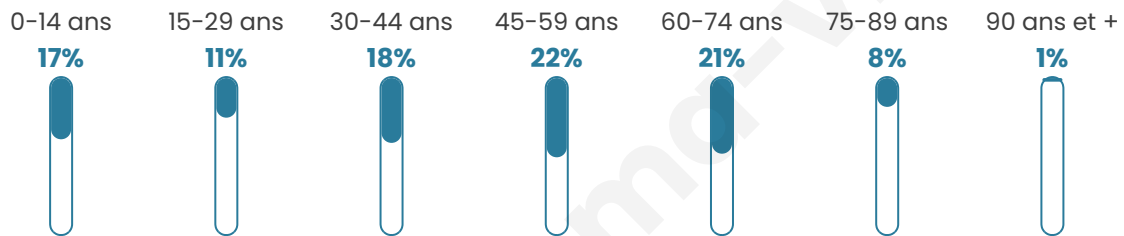
20 310 €/an

Evolution du nombre d'habitants

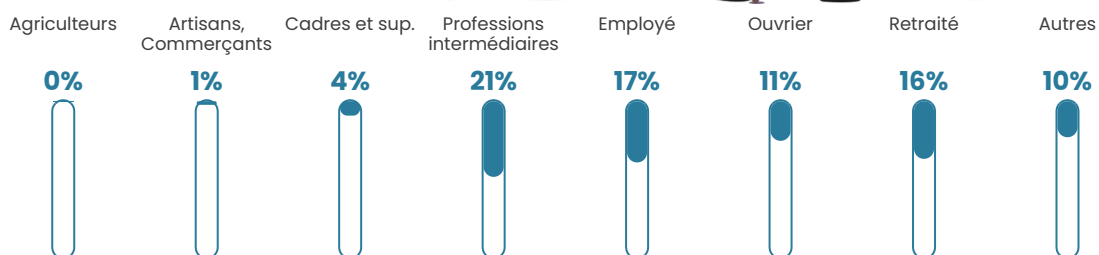


Sources : Institut national de la statistique et des études économiques (insee) selon Les dernières parutions officielles de 2024 portant sur les années 2020, 2021 et 2022.


Tranche d'âge




Activité professionnelle



Niveau de diplôme














Composition des ménages



Profils électoraux

Premier tour

	Jean-Luc MÉLENCHON	36.48 %
	Marine LE PEN	21.72 %
	Emmanuel MACRON	15.57 %
	Anne HIDALGO	4.92 %
	Éric ZEMMOUR	4.51 %
	Valérie PÉCRESE	4.51 %
	Fabien ROUSSEL	3.28 %
	Jean LASSALLE	3.28 %
	Yannick JADOT	2.87 %
	Nicolas DUPONT- AIGNAN	2.46 %
	Philippe POUTOU	0.41 %
	Nathalie ARTHAUD	0.00 %



289 inscrits

Participation : 86.51%

Votes blancs : 2.40%

Votes nuls : 0.00%

Second tour

	Emmanuel MACRON	51,47 %
	Marine LE PEN	48,53 %

289 inscrits

Participation : 82.01%

Votes blancs : 10.13%

Votes nuls : 3.8%

Sécurité



Agressions physiques / sexuelles

0



Cambriolages

0



Vols / dégradations

0



Stupéfiants

0

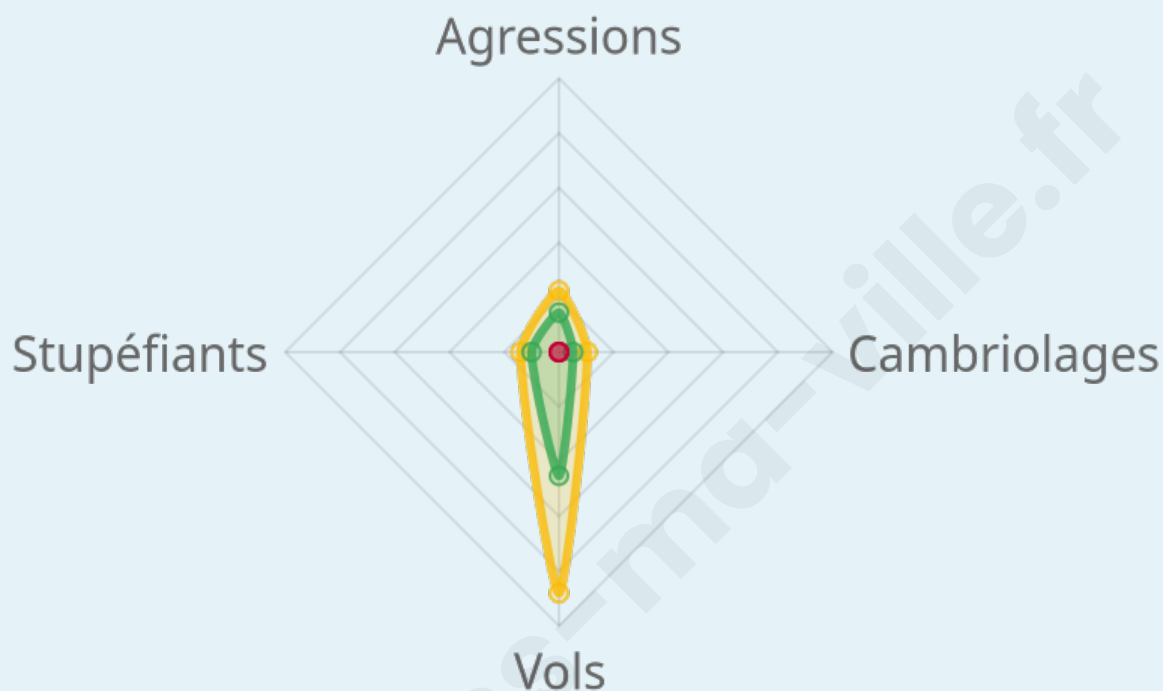
Evolution du nombre d'infractions



Pour comparer

(en proportion du nombre d'habitants)

Ville Département Région



Sources : Bases statistiques communale, départementale et régionale de la délinquance enregistrée par la police et la gendarmerie nationales selon les dernières parutions officielles de 2025 portant sur l'année 2024 ([data.gouv](https://data.gouv.fr)).

Agressions physiques / sexuelles : Violences sexuelles, coups et blessures volontaires intrafamiliaux, coups et blessures volontaires, autres coups, blessures volontaires et vols violents sans arme.

Cambriolages : Cambriolages de logements.

Vols : Vols avec armes, vols d'accessoires sur véhicules, vols dans les véhicules, vols de véhicules, vols sans violence contre des personnes, destructions, dégradations volontaires et escroqueries.

Stupéfiants : Trafic de stupéfiants dont (AFD) et usage de stupéfiants.

Services à la population



Commerce

Hypermarché	X <u>Ribérac</u> 7km
Supermarché	X <u>Tocane-Saint-Apre</u> 6km
Superette	X <u>Tocane-Saint-Apre</u> 2km
Boulangerie	X <u>Saint-Méard-de-Drône</u> 2km
Boucherie	X <u>Tocane-Saint-Apre</u> 5km
Restaurant	X <u>Saint-Victor</u> 3km
Garage	X <u>Saint-Méard-de-Drône</u> 1km
Station-service	X <u>Tocane-Saint-Apre</u> 6km
Banque	X <u>Tocane-Saint-Apre</u> 5km
La poste	1
Coiffeur	X <u>Saint-Méard-de-Drône</u> 2km
Tabac	X <u>Ribérac</u> 8km
Bars / discothèque	X <u>Segonzac</u> 3km
Bibliothèque	X <u>Chancelade</u> 19km
Cinéma	X <u>Ribérac</u> 8km
Vétérinaire	X <u>Tocane-Saint-Apre</u> 5km



Santé

Pharmacie	X <u>Tocane-Saint-Apre</u> 6km
Hôpital	X <u>Périgueux</u> 23km
Laboratoire d'analyses médicales	X <u>Ribérac</u> 8km
Etablissement pour handicapé	X <u>Ribérac</u> 7km
EHPA	X <u>Tocane-Saint-Apre</u> 5km
Médecin	X <u>Montagnier</u> 5km
Dentiste	X <u>Tocane-Saint-Apre</u> 5km
Chirurgien	X <u>Périgueux</u> 23km
Dermatologue	X <u>Saint Privat en Périgord</u> 19km
Anesthésiste	X <u>Périgueux</u> 23km
Gastro-entérologue	X <u>Périgueux</u> 24km
Gynécologue	X <u>Périgueux</u> 22km
Cancérologue	X <u>Périgueux</u> 23km
Neurologue	X <u>Périgueux</u> 23km
Ophthalmologue	X <u>Périgueux</u> 23km
ORL	X <u>Périgueux</u> 23km
Cardiologue	X <u>Périgueux</u> 23km
Pédiatre	X <u>Trélissac</u> 24km
Pneumologue	X <u>Périgueux</u> 23km
Psychologue	X <u>Ribérac</u> 7km
Radiologue	X <u>Ribérac</u> 8km
Rhumatologue	X <u>Bergerac</u> 43km
Sage-femme	X <u>Lisle</u> 10km



Éducation

Crèche	X <u>Saint-Méard-de-Drône</u> 4km
Ecole maternelle Public	1
Ecole maternelle Privé	X <u>Marsac</u> 61km
Ecole primaire Public	X <u>Saint-Pardoux-de-Drône</u> 1km
Ecole primaire Privé	X <u>Ribérac</u> 7km
Collège Public	X <u>Tocane-Saint-Apre</u> 5km
Collège Privé	X <u>Ribérac</u> 7km
Lycée Public	X <u>Ribérac</u> 8km
Lycée Privé	X <u>Périgueux</u> 23km

Sources : Base Sirene des entreprises et de leurs établissements selon les dernières parutions officielles de 2025 portant sur l'année 2024 ([data.gouv](https://data.gouv.fr)). Liste, localisation et tarifs des professionnels de santé selon les dernières parutions officielles de 2025 portant sur l'année 2024 ([opendatasoft](https://opendatasoft.com)) et FINESS Extraction du Fichier des établissements selon les dernières parutions officielles de 2025 portant sur l'année 2024 ([data.gouv](https://data.gouv.fr)). Adresse et géolocalisation des établissements d'enseignement du premier et second degrés selon les dernières parutions officielles de 2025 portant sur l'année 2024 ([data.education.gouv](https://data.education.gouv.fr))

bien-dans-ma-ville.fr

Villes autour de Douchapt

Ville	Habitants	Superficie	Pop densité	Pop active	Taux chômage	Revenu moyen	Prix immobilier
Saint-Pardoux-de-Drôme	191	8 km ²	24 h/km ²	41.4%	5.8%	20 250 €/an	1 405 €/m ²
Saint-Méard-de-Drôme	485	9 km ²	54 h/km ²	41%	5.4%	20 450 €/an	1 395 €/m ²
Segonzac	204	3 km ²	68 h/km ²	43.1%	3.4%	21 650 €/an	1 057 €/m ²
Saint-Victor	213	5 km ²	43 h/km ²	35.2%	2.8%	24 040 €/an	1 041 €/m ²
Saint-Sulpice-de-Roumagnac	279	10 km ²	28 h/km ²	39.8%	3.6%	21 170 €/an	1 075 €/m ²
Montagrier	511	14 km ²	37 h/km ²	40.5%	3.7%	20 300 €/an	1 700 €/m ²
Tocane-Saint-Apre (1 avis)	1 742	32 km ²	54 h/km ²	41.3%	4.6%	21 440 €/an	968 €/m ²
Chantérac	652	18 km ²	36 h/km ²	43.9%	4.1%	22 430 €/an	1 396 €/m ²
Villetoureix (1 avis)	891	16 km ²	56 h/km ²	42.1%	4.5%	20 950 €/an	1 358 €/m ²
Saint-Martin-de-Ribérac	723	16 km ²	45 h/km ²	45%	4.4%	21 510 €/an	1 572 €/m ²
Grand-Brassac	555	31 km ²	18 h/km ²	40%	5.8%	21 330 €/an	1 779 €/m ²
Celles	619	27 km ²	23 h/km ²	38.4%	3.4%	21 640 €/an	1 012 €/m ²
Saint-Aquilin	458	22 km ²	21 h/km ²	48.7%	5.2%	21 220 €/an	1 660 €/m ²
Saint-Vincent-de-Connezac (1 avis)	664	14 km ²	47 h/km ²	42.3%	7.2%	19 530 €/an	1 162 €/m ²
Ribérac (4 avis)	3 734	22 km ²	170 h/km ²	37%	7%	19 940 €/an	1 259 €/m ²

bien-dans-ma-ville.fr



Vous aimez votre ville ? Notez-la !

Et faites-nous part de vos remarques constructives



Avec

BIEN dans ma **VILLE** 