



Version web

# Ville de Douadic

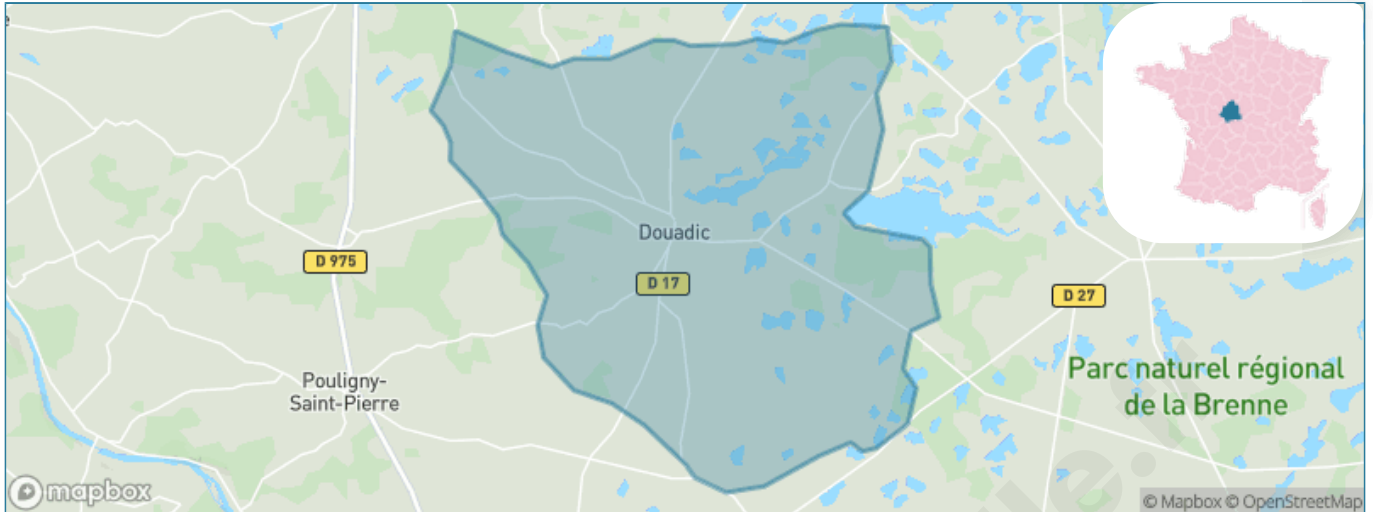
Présenté par

**BIEN** dans  
ma **VILLE** 

# Sommaire

Situation géographique .....	3
Statistiques sur la population .....	4
Evolution du nombre d'habitants .....	4
Tranche d'âge .....	5
0-14 ans .....	5
15-29 ans .....	5
30-44 ans .....	5
45-59 ans .....	5
60-74 ans .....	5
75-89 ans .....	5
90 ans et + .....	5
Activité professionnelle .....	5
Agriculteurs .....	5
Artisans, Commerçants .....	5
Cadres et sup. ....	5
Professions intermédiaires .....	5
Employé .....	5
Ouvrier .....	5
Retraité .....	5
Autres .....	5
Niveau de diplôme .....	6
Sans diplôme ou CEP .....	6
Brevet, BEPC, DNB .....	6
CAP-BEP ou équivalent .....	6
BAC ou équivalent .....	6
BAC+2 .....	6
BAC+3 ou +4 .....	6
BAC+5 ou plus .....	6
Composition des ménages .....	6
Couple sans enfant .....	6
Couple avec enfant(s) .....	6
Famille monoparentale .....	6
Colocation / Autre .....	6
Personnes seules .....	6
Profils électoraux .....	7
Premier tour .....	7
Sécurité .....	8
Evolution du nombre d'infractions .....	8
Pour comparer .....	9
Services à la population .....	10
Commerce .....	10
Éducation .....	10
Villes autour de Douadic .....	11

# Situation géographique



## i Informations clés

- **Région** : Centre-Val de Loire
- **Département** : Indre
- **Code postal** : 36300
- **Superficie** : 43 km<sup>2</sup>



# Statistiques sur la population



Nombre d'habitants

**478**



Age moyen

**45 ans**



Pop active

**46.4%**



Taux chômage

**7.2%**



Pop densité

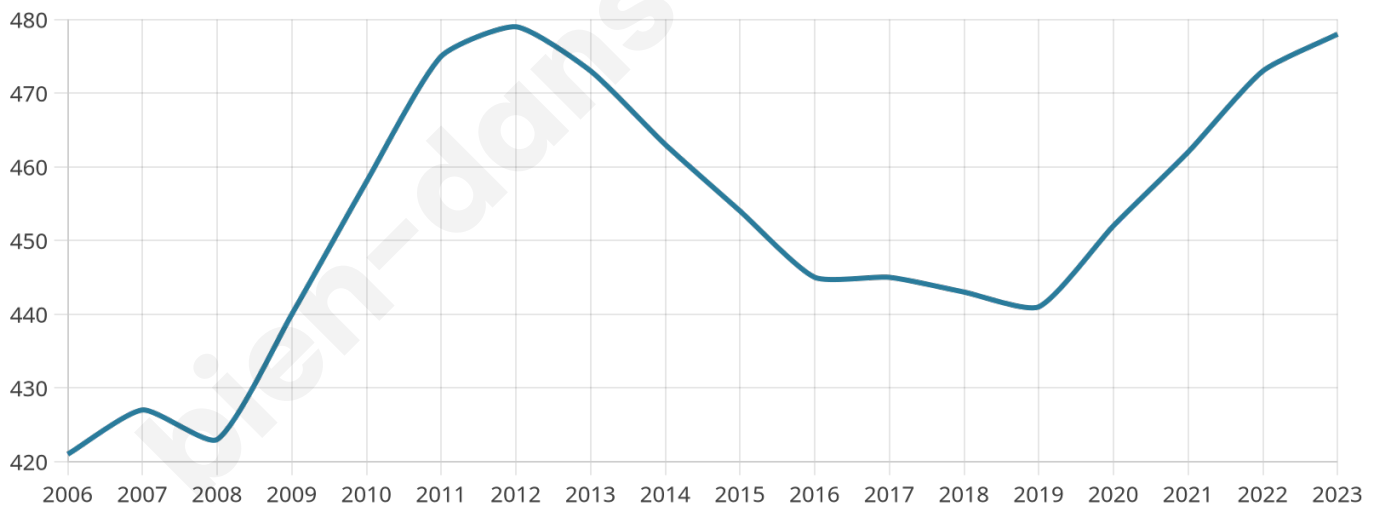
**11 h/km<sup>2</sup>**



Revenu moyen

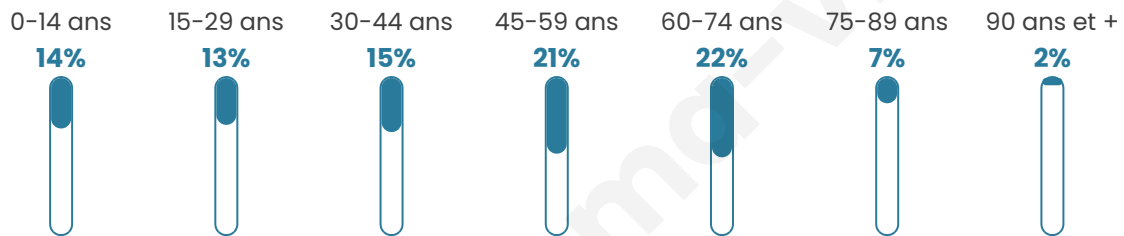
**21 790 €/an**

## Evolution du nombre d'habitants

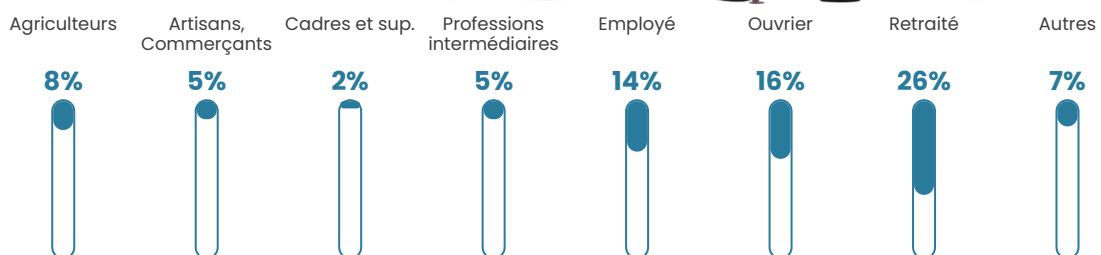


Sources : Institut national de la statistique et des études économiques (insee) selon Les dernières parutions officielles de 2024 portant sur les années 2020, 2021 et 2022.


## Tranche d'âge




## Activité professionnelle



## Niveau de diplôme






## Composition des ménages



# Profils électoraux

## Premier tour

	Marine LE PEN	35.79 %
	Emmanuel MACRON	24.08 %
	Jean-Luc MÉLENCHON	12.37 %
	Éric ZEMMOUR	6.02 %
	Valérie PÉCRESE	5.35 %
	Jean LASSALLE	4.35 %
	Nicolas DUPONT-AIGNAN	2.68 %
	Fabien ROUSSEL	2.34 %
	Yannick JADOT	2.34 %
	Anne HIDALGO	2.01 %
	Nathalie ARTHAUD	1.67 %
	Philippe POUTOU	1.00 %



### 369 inscrits

Participation : 83.74%

Votes blancs : 1.94%

Votes nuls : 1.29%

## Second tour

	Emmanuel MACRON	47,02 %
	Marine LE PEN	52,98 %

### 369 inscrits

Participation : 86.18%

Votes blancs : 6.92%

Votes nuls : 3.46%

# Sécurité



Agressions physiques / sexuelles

0



Cambriolages

0



Vols / dégradations

0



Stupéfiants

0

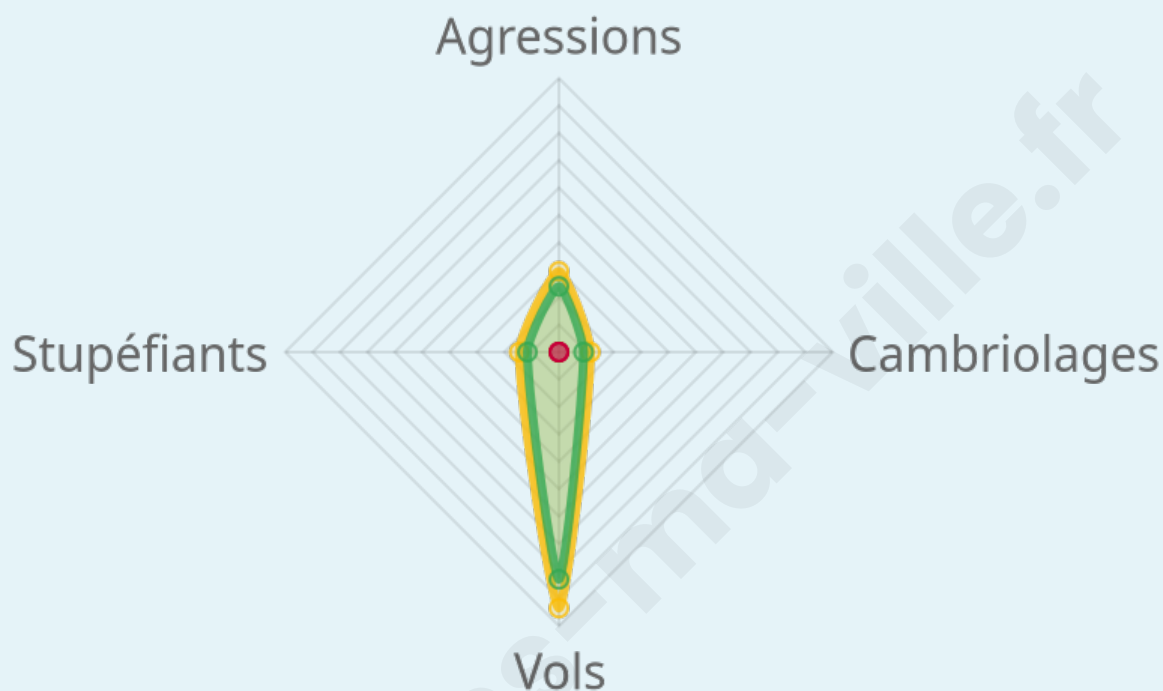
## Evolution du nombre d'infractions



## Pour comparer

(en proportion du nombre d'habitants)

Ville  Département  Région



Sources : Bases statistiques communale, départementale et régionale de la délinquance enregistrée par la police et la gendarmerie nationales selon les dernières parutions officielles de 2025 portant sur l'année 2024 ([data.gouv](https://data.gouv.fr)).

Agressions physiques / sexuelles : Violences sexuelles, coups et blessures volontaires intrafamiliaux, coups et blessures volontaires, autres coups, blessures volontaires et vols violents sans arme.

Cambriolages : Cambriolages de logements.

Vols : Vols avec armes, vols d'accessoires sur véhicules, vols dans les véhicules, vols de véhicules, vols sans violence contre des personnes, destructions, dégradations volontaires et escroqueries.

Stupéfiants : Trafic de stupéfiants dont (AFD) et usage de stupéfiants.

# Services à la population



## Commerce

Hypermarché	X <a href="#">Le Blanc</a> 8km
Supermarché	X <a href="#">Le Blanc</a> 8km
Superette	1
Boulangerie	X <a href="#">Le Blanc</a> 8km
Boucherie	X <a href="#">Le Blanc</a> 9km
Restaurant	X <a href="#">Rosnay</a> 5km
Garage	1
Station-service	X <a href="#">Le Blanc</a> 8km
Banque	X <a href="#">Le Blanc</a> 8km
La poste	X <a href="#">Le Blanc</a> 8km
Coiffeur	X <a href="#">Le Blanc</a> 7km
Tabac	X <a href="#">Le Blanc</a> 8km
Bars / discothèque	X <a href="#">Poulligny-Saint-Pierre</a> 6km
Bibliothèque	X <a href="#">Mézières-en-Brenne</a> 15km
Cinéma	X <a href="#">Le Blanc</a> 8km
Vétérinaire	X <a href="#">Le Blanc</a> 8km



## Santé

Pharmacie	X <a href="#">Le Blanc</a> 8km
Hôpital	X <a href="#">Le Blanc</a> 9km
Laboratoire d'analyses médicales	X <a href="#">Le Blanc</a> 9km
Etablissement pour handicapé	X <a href="#">Lureuil</a> 8km
EHPA	X <a href="#">Le Blanc</a> 8km
Médecin	X <a href="#">Le Blanc</a> 8km
Dentiste	X <a href="#">Le Blanc</a> 8km
Chirurgien	X <a href="#">Preuilly-sur-Claise</a> 22km
Dermatologue	X <a href="#">Le Blanc</a> 9km
Anesthésiste	X <a href="#">Saint-Flovier</a> 31km
Gastro-entérologue	X <a href="#">Châtellerault</a> 46km
Gynécologue	X <a href="#">Châtellerault</a> 45km
Cancérologue	X <a href="#">Poitiers</a> 58km
Neurologue	X <a href="#">Châtellerault</a> 46km
Ophthalmologue	X <a href="#">Châteauroux</a> 46km
ORL	X <a href="#">La Roche-Posay</a> 25km
Cardiologue	X <a href="#">Châteauroux</a> 45km
Pédiatre	X <a href="#">Chauvigny</a> 40km
Pneumologue	X <a href="#">Châteauroux</a> 46km
Psychologue	X <a href="#">Chasseneuil</a> 28km
Radiologue	X <a href="#">Chauvigny</a> 40km
Rhumatologue	X <a href="#">Saint-Marcel</a> 34km
Sage-femme	X <a href="#">Le Blanc</a> 8km



## Éducation

Crèche	X <a href="#">Rosnay</a> 5km
Ecole maternelle Public	1
Ecole maternelle Privé	X <a href="#">Céré-la-Ronde</a> 63km
Ecole primaire Public	X <a href="#">Poulligny-Saint-Pierre</a> 6km
Ecole primaire Privé	X <a href="#">Le Blanc</a> 8km
Collège Public	X <a href="#">Le Blanc</a> 8km
Collège Privé	X <a href="#">Le Blanc</a> 8km
Lycée Public	X <a href="#">Le Blanc</a> 8km
Lycée Privé	X <a href="#">Saint-Pierre-de-Maillé</a> 21km

Sources : Base Sirene des entreprises et de leurs établissements selon les dernières parutions officielles de 2025 portant sur l'année 2024 ([data.gouv](#)). Liste, localisation et tarifs des professionnels de santé selon les dernières parutions officielles de 2025 portant sur l'année 2024 ([opendatasoft](#)) et FINESS Extraction du Fichier des établissements selon les dernières parutions officielles de 2025 portant sur l'année 2024 ([data.gouv](#)). Adresse et géolocalisation des établissements d'enseignement du premier et second degrés selon les dernières parutions officielles de 2025 portant sur l'année 2024 ([data.education.gouv](#))

## Villes autour de Douadic

Ville	Habitants	Superficie	Pop densité	Pop active	Taux chômage	Revenu moyen	Prix immobilier
Lingé	201	32 km <sup>2</sup>	6 h/km <sup>2</sup>	40.8%	3%	20 290 €/an	2 497 €/m <sup>2</sup>
Poulligny-Saint-Pierre (1 avis)	1 023	47 km <sup>2</sup>	22 h/km <sup>2</sup>	46.7%	3.8%	21 510 €/an	983 €/m <sup>2</sup>
Rosnay (3 avis)	524	59 km <sup>2</sup>	9 h/km <sup>2</sup>	50.6%	3.4%	20 330 €/an	6 740 €/m <sup>2</sup>
Ruffec	562	40 km <sup>2</sup>	14 h/km <sup>2</sup>	42.9%	4.3%	19 770 €/an	873 €/m <sup>2</sup>
Le Blanc (18 avis)	6 164	57 km <sup>2</sup>	108 h/km <sup>2</sup>	37.7%	5.1%	20 260 €/an	995 €/m <sup>2</sup>
Lureuil	274	22 km <sup>2</sup>	12 h/km <sup>2</sup>	33.2%	1.5%	18 600 €/an	908 €/m <sup>2</sup>
Fontgombault	268	10 km <sup>2</sup>	27 h/km <sup>2</sup>	44.4%	3.7%	21 620 €/an	1 021 €/m <sup>2</sup>
Sauzelles	245	12 km <sup>2</sup>	20 h/km <sup>2</sup>	38.8%	5.7%	22 150 €/an	1 494 €/m <sup>2</sup>
Saint-Aigny	276	14 km <sup>2</sup>	20 h/km <sup>2</sup>	47.1%	2.9%	23 360 €/an	1 474 €/m <sup>2</sup>
Preuilley-la-Ville	150	4 km <sup>2</sup>	38 h/km <sup>2</sup>	43.3%	2%	23 360 €/an	1 289 €/m <sup>2</sup>
Saint-Michel-en-Brenne (1 avis)	313	49 km <sup>2</sup>	6 h/km <sup>2</sup>	41.2%	2.9%	19 410 €/an	4 739 €/m <sup>2</sup>
Lurais	226	13 km <sup>2</sup>	17 h/km <sup>2</sup>	37.2%	2.2%	21 940 €/an	415 €/m <sup>2</sup>
Martizay	956	39 km <sup>2</sup>	25 h/km <sup>2</sup>	37.2%	3.2%	20 840 €/an	859 €/m <sup>2</sup>
Tournon-Saint-Pierre	426	14 km <sup>2</sup>	30 h/km <sup>2</sup>	43%	4.7%	20 410 €/an	757 €/m <sup>2</sup>
Tournon-Saint-Martin (4 avis)	1 112	25 km <sup>2</sup>	44 h/km <sup>2</sup>	36.8%	4.2%	20 060 €/an	778 €/m <sup>2</sup>

bien-dans-ma-ville.fr



# Vous aimez votre ville ? Notez-la !

Et faites-nous part de vos remarques constructives



Avec

**BIEN** dans ma **VILLE** 