



Version web

Ville de Donnery

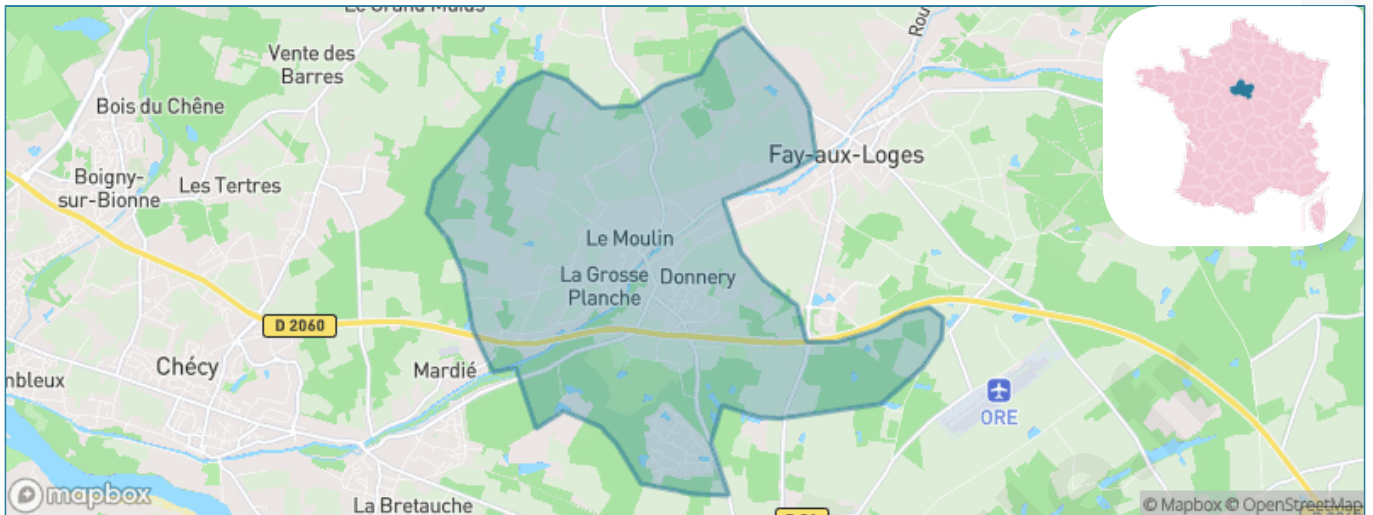
Présenté par

BIEN dans
ma **VILLE** 

Sommaire

Situation géographique	3
Statistiques sur la population	4
Evolution du nombre d'habitants	4
Tranche d'âge	5
0-14 ans	5
15-29 ans	5
30-44 ans	5
45-59 ans	5
60-74 ans	5
75-89 ans	5
90 ans et +	5
Activité professionnelle	5
Agriculteurs	5
Artisans, Commerçants	5
Cadres et sup.	5
Professions intermédiaires	5
Employé	5
Ouvrier	5
Retraité	5
Autres	5
Niveau de diplôme	6
Sans diplôme ou CEP	6
Brevet, BEPC, DNB	6
CAP-BEP ou équivalent	6
BAC ou équivalent	6
BAC+2	6
BAC+3 ou +4	6
BAC+5 ou plus	6
Composition des ménages	6
Couple sans enfant	6
Couple avec enfant(s)	6
Famille monoparentale	6
Colocation / Autre	6
Personnes seules	6
Profils électoraux	7
Premier tour	7
Sécurité	8
Evolution du nombre d'infractions	8
Pour comparer	9
Services à la population	10
Commerce	10
Éducation	10
Villes autour de Donnery	11

Situation géographique



i Informations clés

- **Région** : Centre-Val de Loire
- **Département** : Loiret
- **Code postal** : 45450
- **Superficie** : 21 km²



Statistiques sur la population



Nombre d'habitants

2 873



Age moyen

40 ans



Pop active

47.3%



Taux chômage

3.8%



Pop densité

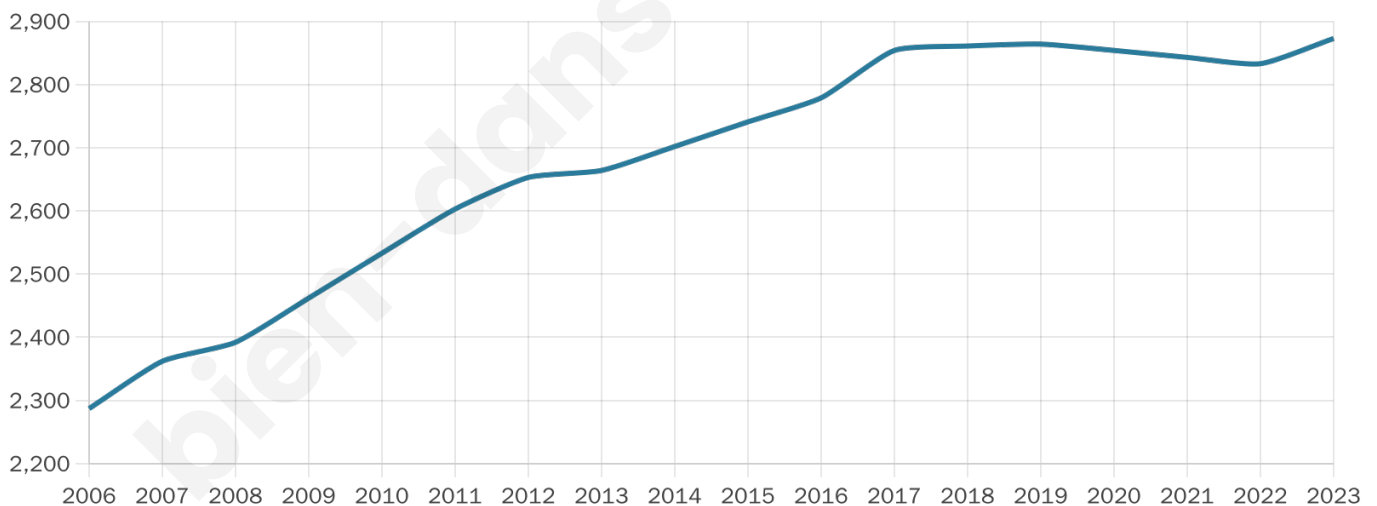
137 h/km²



Revenu moyen

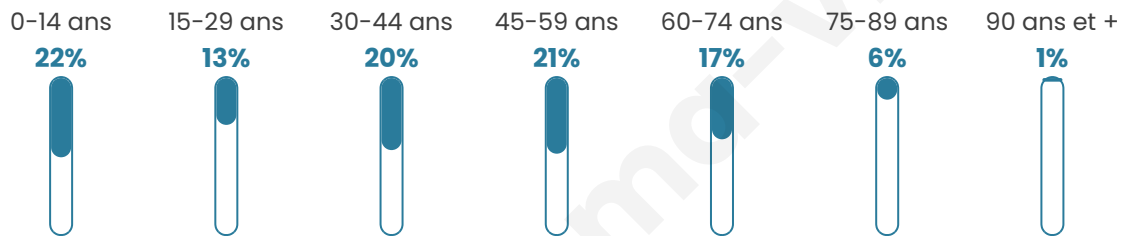
27 290 €/an

Evolution du nombre d'habitants

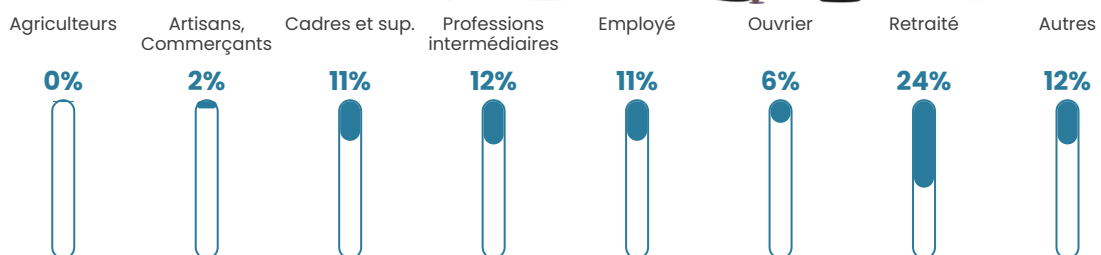


Sources : Institut national de la statistique et des études économiques (insee) selon Les dernières parutions officielles de 2024 portant sur les années 2020, 2021 et 2022.


Tranche d'âge




Activité professionnelle



Niveau de diplôme




Composition des ménages





Profils électoraux

Premier tour

	Emmanuel MACRON	33.89 %
	Marine LE PEN	23.92 %
	Jean-Luc MÉLENCHON	13.22 %
	Éric ZEMMOUR	8.47 %
	Valérie PÉCRESSÉ	6.07 %
	Yannick JADOT	5.23 %
	Fabien ROUSSEL	2.34 %
	Nicolas DUPONT- AIGNAN	2.34 %
	Anne HIDALGO	1.68 %
	Jean LASSALLE	1.56 %
	Philippe POUTOU	0.78 %
	Nathalie ARTHAUD	0.48 %

Second tour

	Emmanuel MACRON	60,86 %
	Marine LE PEN	39,14 %

2 172 inscrits

Participation : 81.63%

Votes blancs : 6.94%

Votes nuls : 2.14%

2 172 inscrits

Participation : 78.5%

Votes blancs : 1.64%

Votes nuls : 0.76%

Sécurité



Agressions physiques / sexuelles

0



Cambriolages

9



Vols / dégradations

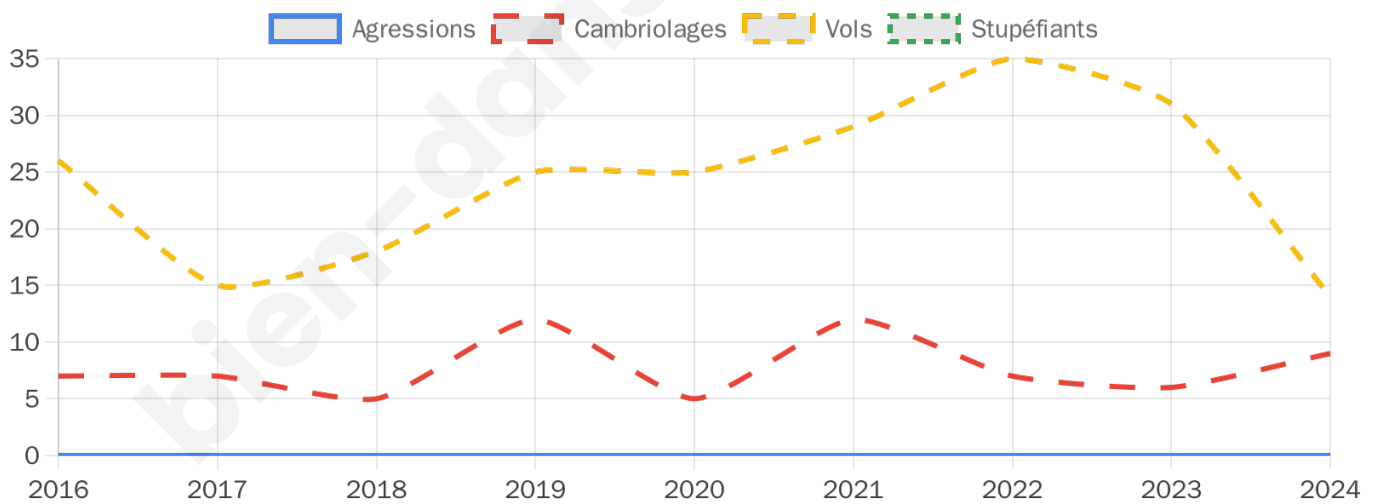
14



Stupéfiants

0

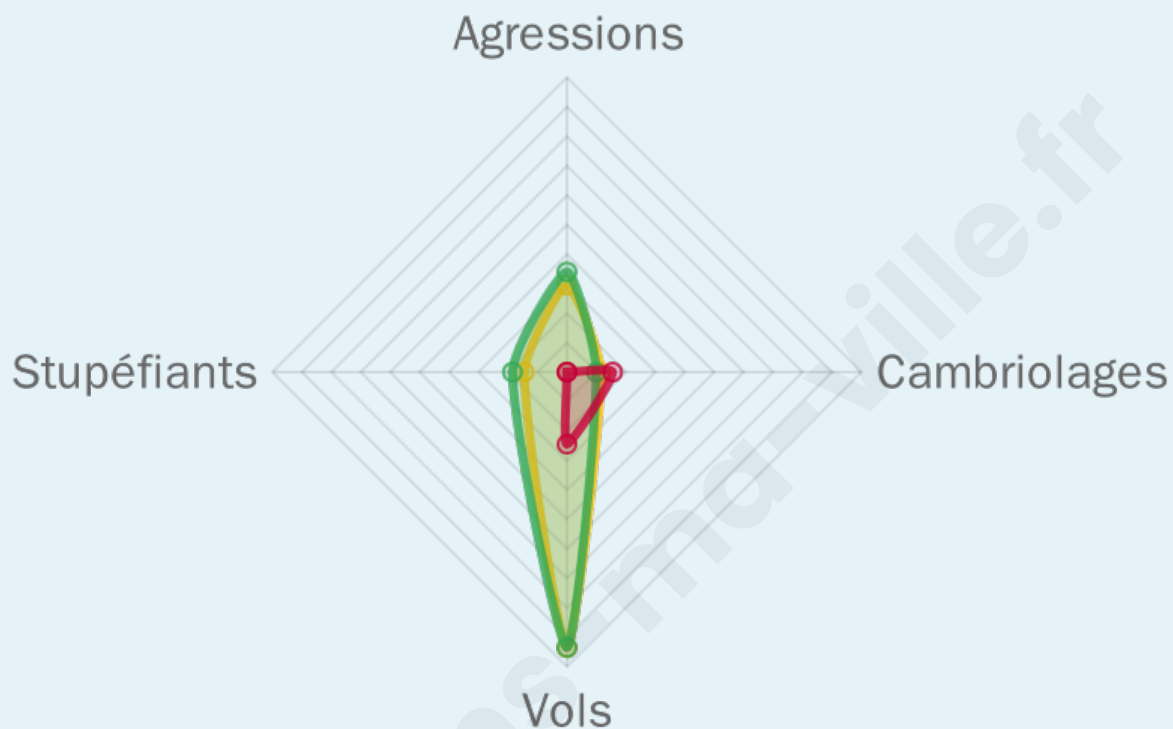
Evolution du nombre d'infractions



Pour comparer

(en proportion du nombre d'habitants)

Ville Département Région



Sources : Bases statistiques communale, départementale et régionale de la délinquance enregistrée par la police et la gendarmerie nationales selon les dernières parutions officielles de 2025 portant sur l'année 2024 ([data.gouv](https://data.gouv.fr)).

Agresions physiques / sexuelles : Violences sexuelles, coups et blessures volontaires intrafamiliaux, coups et blessures volontaires, autres coups, blessures volontaires et vols violents sans arme.

Cambriolages : Cambriolages de logements.

Vols : Vols avec armes, vols d'accessoires sur véhicules, vols dans les véhicules, vols de véhicules, vols sans violence contre des personnes, destructions, dégradations volontaires et escroqueries.

Stupéfiants : Trafic de stupéfiants dont (AFD) et usage de stupéfiants.

Services à la population



Commerce

Hypermarché	X <u>Chécy</u> 5km
Supermarché	X <u>Fay-aux-Loges</u> 3km
Superette	3
Boulangerie	1
Boucherie	X <u>Fay-aux-Loges</u> 3km
Restaurant	X <u>Fay-aux-Loges</u> 3km
Garage	2
Station-service	X <u>Fay-aux-Loges</u> 3km
Banque	X <u>Fay-aux-Loges</u> 3km
La poste	X <u>Saint-Denis-de-l'Hôtel</u> 5km
Coiffeur	2
Tabac	X <u>Fay-aux-Loges</u> 3km
Bars / discothèque	1
Bibliothèque	X <u>Monistrol-d'Allier</u> 12km
Cinéma	X <u>Orléans</u> 14km
Vétérinaire	X <u>Fay-aux-Loges</u> 3km



Santé

Pharmacie	1
Hôpital	X <u>Orléans</u> 15km
Laboratoire d'analyses médicales	X <u>Chécy</u> 5km
Etablissement pour handicapé	X <u>Fay-aux-Loges</u> 3km
EHPA	X <u>Fay-aux-Loges</u> 4km
Médecin	3
Dentiste	X <u>Fay-aux-Loges</u> 3km
Chirurgien	X <u>Olivet</u> 15km
Dermatologue	X <u>Orléans</u> 15km
Anesthésiste	X <u>Traînou</u> 6km
Gastro-entérologue	X <u>Saint-Jean-de-Braye</u> 10km
Gynécologue	X <u>Saint-Jean-le-Blanc</u> 14km
Cancérologue	X <u>Saran</u> 17km
Neurologue	X <u>Orléans</u> 14km
Ophtalmologue	X <u>Chécy</u> 5km
ORL	X <u>Saint-Jean-de-Braye</u> 13km
Cardiologue	X <u>Châteauneuf-sur-Loire</u> 10km
Pédiatre	X <u>Fleury-les-Aubrais</u> 13km
Pneumologue	X <u>Olivet</u> 16km
Psychologue	X <u>Orléans</u> 12km
Radiologue	X <u>Châteauneuf-sur-Loire</u> 11km
Rhumatologue	X <u>Saint-Jean-de-Braye</u> 10km
Sage-femme	X <u>Saint-Jean-de-Braye</u> 10km



Éducation

Crèche	1
Ecole maternelle Public	X <u>Fay-aux-Loges</u> 3km
Ecole maternelle Privé	X <u>Orléans</u> 15km
Ecole primaire Public	1
Ecole primaire Privé	X <u>Chécy</u> 7km
Collège Public	X <u>Chécy</u> 6km
Collège Privé	X <u>Orléans</u> 12km
Lycée Public	X <u>Saint-Jean-de-Braye</u> 10km
Lycée Privé	X <u>Orléans</u> 13km

Sources : Base Sirene des entreprises et de leurs établissements selon les dernières parutions officielles de 2025 portant sur l'année 2024 ([data.gouv](https://data.gouv.fr)). Liste, localisation et tarifs des professionnels de santé selon les dernières parutions officielles de 2025 portant sur l'année 2024 ([opendatasoft](https://opendatasoft.com)) et FINISS Extraction du Fichier des établissements selon les dernières parutions officielles de 2025 portant sur l'année 2024 ([data.gouv](https://data.gouv.fr)). Adresse et géolocalisation des établissements d'enseignement du premier et second degrés selon les dernières parutions officielles de 2025 portant sur l'année 2024 ([data.education.gouv](https://data.education.gouv.fr))

Villes autour de Donnery

Ville	Habitants	Superficie	Pop densité	Pop active	Taux chômage	Revenu moyen	Prix immobilier
Fay-aux-Loges (2 avis)	3 916	26 km ²	151 h/km ²	49.2%	3.7%	25 090 €/an	1 840 €/m ²
Vennecy (3 avis)	2 047	10 km ²	205 h/km ²	53.1%	2.4%	26 570 €/an	1 845 €/m ²
Mardié (2 avis)	3 078	17 km ²	181 h/km ²	48.3%	3.6%	26 450 €/an	2 147 €/m ²
Darvoy (3 avis)	1 930	8 km ²	241 h/km ²	45.9%	2.8%	25 590 €/an	2 029 €/m ²
Traînou (3 avis)	3 402	33 km ²	103 h/km ²	50.9%	3.5%	25 730 €/an	1 887 €/m ²
Saint-Denis-de-l'Hôtel (5 avis)	3 065	25 km ²	123 h/km ²	45.6%	5.2%	23 190 €/an	1 661 €/m ²
Jargeau (3 avis)	4 610	14 km ²	329 h/km ²	47.2%	3.7%	23 880 €/an	1 799 €/m ²
Boigny-sur-Bionne	2 194	7 km ²	313 h/km ²	44.8%	3.7%	26 860 €/an	1 937 €/m ²
Chécy (6 avis)	9 083	15 km ²	606 h/km ²	44.3%	4%	25 770 €/an	2 006 €/m ²
Bou (1 avis)	1 036	6 km ²	173 h/km ²	49.3%	2.6%	27 720 €/an	1 872 €/m ²
Marigny-les-Usages	1 887	9 km ²	210 h/km ²	48.8%	2.2%	27 110 €/an	2 138 €/m ²
Rebréchien (2 avis)	1 441	19 km ²	76 h/km ²	49.3%	2%	26 680 €/an	1 666 €/m ²
Sully-la-Chapelle	464	26 km ²	18 h/km ²	56.3%	4.1%	25 860 €/an	1 416 €/m ²
Combleux	547	1 km ²	547 h/km ²	39.3%	1.6%	33 190 €/an	2 108 €/m ²
Sandillon (6 avis)	4 300	41 km ²	105 h/km ²	47.2%	2.2%	27 180 €/an	2 098 €/m ²

bien-dans-ma-ville.fr



Vous aimez votre ville ? Notez-la !

Et faites-nous part de vos remarques constructives



Avec

BIEN dans ma **VILLE** 