Version web

Ville de Donnemain-Saint-Mamès

Présenté par

BIEN dans ma VILLE

Sommaire

Situation géographique ... 3
Statistiques sur la population ... 4
Evolution du nombre d'habitants ... 4
Tranche d'âge ... 5
- ***0-14 ans*** ... 5
- ***15-29 ans*** ... 5
- ***30-44 ans*** ... 5
- ***45-59 ans*** ... 5
- ***60-74 ans*** ... 5
- ***75-89 ans*** ... 5
- ***90 ans et +*** ... 5

Activité professionnelle ... 5
- ***Agriculteurs*** ... 5
- ***Artisans, Commerçants*** ... 5
- ***Cadres et sup.*** ... 5
- ***Professions intermédiaires*** ... 5
- ***Employé*** ... 5
- ***Ouvrier*** ... 5
- ***Retraité*** ... 5
- ***Autres*** ... 5

Niveau de diplôme ... 6
- ***Sans diplôme ou CEP*** ... 6
- ***Brevet, BEPC, DNB*** ... 6
- ***CAP-BEP ou équivalent*** ... 6
- ***BAC ou équivalent*** ... 6
- ***BAC+2*** ... 6
- ***BAC+3 ou +4*** ... 6
- ***BAC+5 ou plus*** ... 6

Composition des ménages ... 6
- ***Couple sans enfant*** ... 6
- ***Couple avec enfant(s)*** ... 6
- ***Famille monoparentale*** ... 6
- ***Colocation / Autre*** ... 6
- ***Personnes seules*** ... 6

Profils électoraux ... 7
- ***Premier tour*** ... 7

Sécurité ... 8
- ***Evolution du nombre d'infractions*** ... 8
- ***Pour comparer*** ... 9

Services à la population ... 10
- ***Commerce*** ... 10
- ***Éducation*** ... 10
- ***Villes autour de Donnemain-Saint-Mamès*** ... 11

Situation géographique

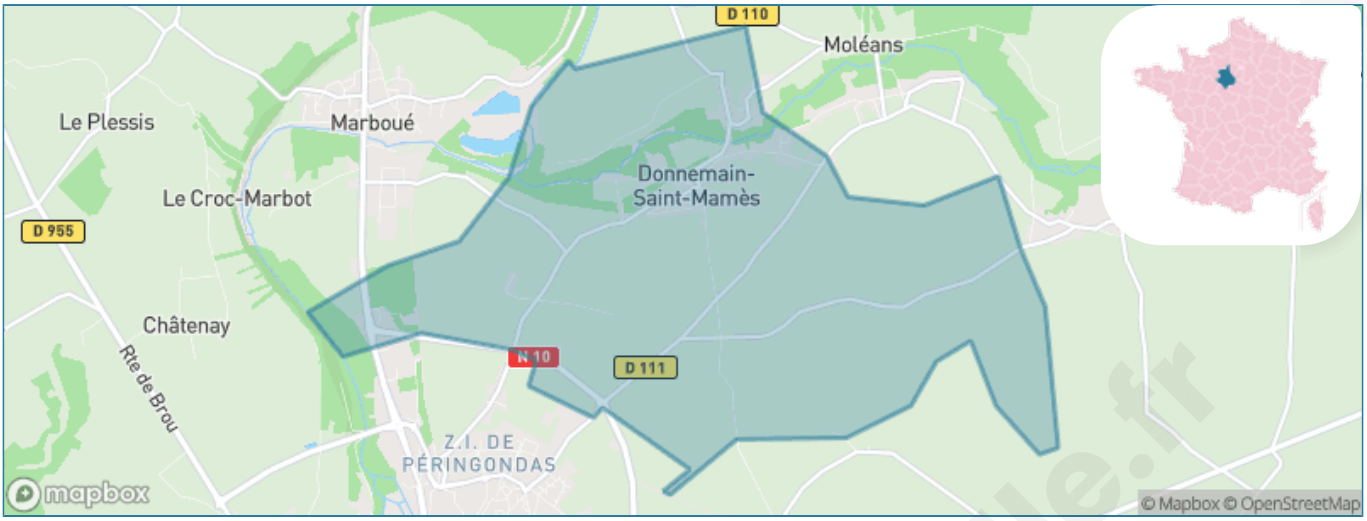

Informations clés

- **Région :** Centre-Val de Loire
- **Département :** Eure-et-Loir
- **Code postal :** 28200
- **Superficie :** 12 km²

bien-dans-ma-ville.fr

Statistiques sur la population

Nombre d'habitants	Age moyen	Pop active
654	**41 ans**	**46.6%**

Taux chômage	Pop densité	Revenu moyen
6.5%	**55 h/km²**	**22 170 €/an**

Evolution du nombre d'habitants

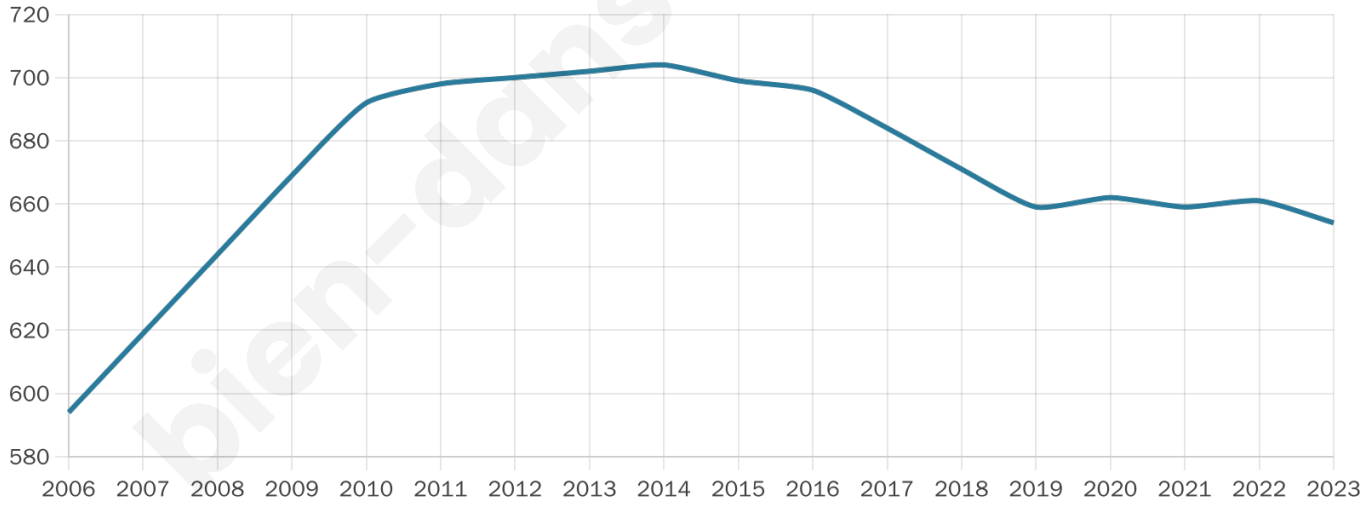

Sources : Institut national de la statistique et des études économiques (insee) selon Les dernières parutions officielles de 2024 portant sur les années 2020, 2021 et 2022.

bien-dans-ma-ville.fr

Tranche d'âge

0-14 ans	15-29 ans	30-44 ans	45-59 ans	60-74 ans	75-89 ans	90 ans et +
21%	14%	17%	22%	22%	6%	0%

Activité professionnelle

Agriculteurs	Artisans, Commerçants	Cadres et sup.	Professions intermédiaires	Employé	Ouvrier	Retraité	Autres
0%	3%	5%	10%	13%	16%	22%	11%

bien-dans-ma-ville.fr

Niveau de diplôme

Sans diplôme ou CEP	Brevet, BEPC, DNB	CAP-BEP ou équivalent	BAC ou équivalent	BAC+2	BAC+3 ou +4	BAC+5 ou plus
23%	7%	35%	14%	11%	5%	3%

Composition des ménages

Couple sans enfant	Couple avec enfant(s)	Famille monoparentale	Colocation / Autre	Personnes seules
41%	41%	3%	0%	14%

bien-dans-ma-ville.fr

Profils électoraux

Premier tour

Marine LE PEN 35.24 %

Emmanuel MACRON 22.64 %

Jean-Luc MÉLENCHON 17.77 %

Éric ZEMMOUR 8.02 %

Valérie PÉCRESSE 4.30 %

Yannick JADOT 3.44 %

Fabien ROUSSEL 2.87 %

Jean LASSALLE 2.29 %

Nicolas DUPONT-AIGNAN 2.01 %

Anne HIDALGO 0.57 %

Philippe POUTOU 0.57 %

Nathalie ARTHAUD 0.29 %

449 inscrits
Participation : 79.29%
Votes blancs : 1.12%
Votes nuls : 0.84%

Second tour

Emmanuel MACRON 44,65 %

Marine LE PEN 55,35 %

449 inscrits
Participation : 77.51%
Votes blancs : 6.03%
Votes nuls : 0%

bien-dans-ma-ville.fr

Sécurité

Agressions physiques / sexuelles

0

Cambriolages

0

Vols / dégradations

0

Stupéfiants

0

Evolution du nombre d'infractions

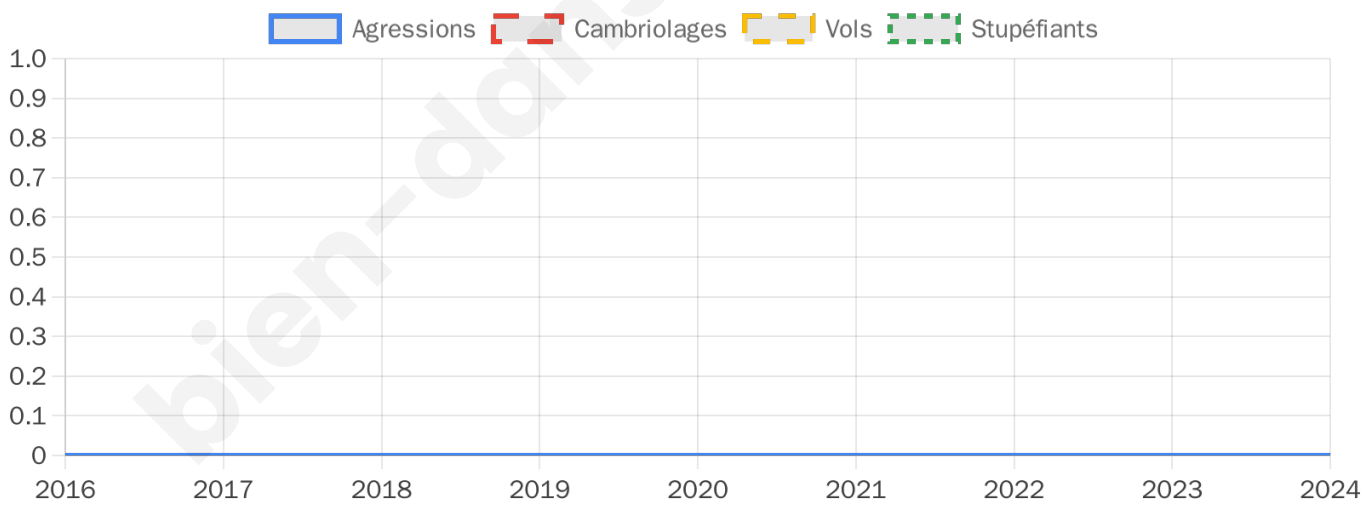

bien-dans-ma-

Pour comparer

(en proportion du nombre d'habitants)

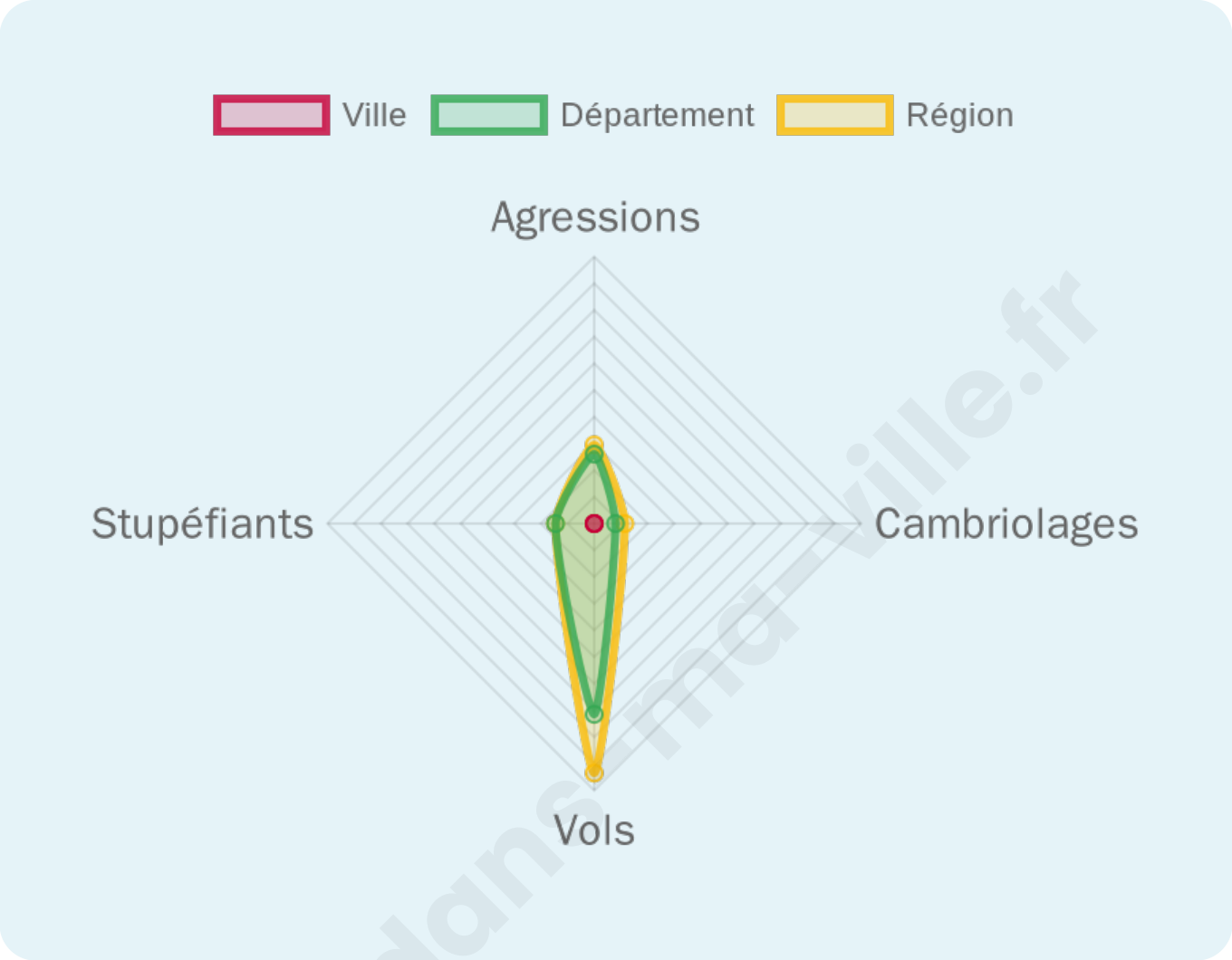

Sources : Bases statistiques communale, départementale et régionale de la délinquance enregistrée par la police et la gendarmerie nationales selon les dernières parutions officielles de 2025 portant sur l'année 2024 (data.gouv).
Agressions physiques / sexuelles : Violences sexuelles, coups et blessures volontaires intrafamiliaux, coups et blessures volontaires, autres coups, blessures volontaires et vols violents sans arme.
Cambriolages : Cambriolages de logements.
Vols : Vols avec armes, vols d'accessoires sur véhicules, vols dans les véhicules, vols de véhicules, vols sans violence contre des personnes, destructions, dégradations volontaires et escroqueries.
Stupéfiants : Trafic de stupéfiants dont (AFD) et usage de stupéfiants.

bien dans ma ville.fr

Services à la population

Commerce

Hypermarché	X Saint-Denis-Lanneray 9km
Supermarché	X Châteaudun 3km
Superêtte	X Châteaudun 2km
Boulangerie	X Châteaudun 3km
Boucherie	X Châteaudun 2km
Restaurant	1
Garage	1
Station-service	X Châteaudun 3km
Banque	X Châteaudun 3km
La poste	X Châteaudun 3km
Coiffeur	1
Tabac	X Châteaudun 3km
Bars / discothèque	1
Bibliothèque	X Châteaudun 4km
Cinéma	X Châteaudun 4km
Vétérinaire	X Châteaudun 3km

Éducation

Crêche	X Châteaudun 3km
Ecole maternelle Public	X Châteaudun 3km
Ecole maternelle Privé	X Le Coudray 37km
Ecole primaire Public	1
Ecole primaire Privé	X Châteaudun 4km
Collège Public	X Châteaudun 2km
Collège Privé	X Châteaudun 4km
Lycée Public	X Châteaudun 4km
Lycée Privé	X Châteaudun 5km

Santé

Pharmacie	X Châteaudun 3km
Hôpital	X Châteaudun 3km
Laboratoire d'analyses médicales	X Châteaudun 4km
Etablissement pour handicapé	X Châteaudun 2km
EHPA	X Châteaudun 3km
Médecin	X Châteaudun 2km
Dentiste	X Châteaudun 4km
Chirurgien	X Mainvilliers 40km
Dermatologue	X Lucé 39km
Anesthésiste	X La Bazoche-Gouet 30km
Gastro-entérologue	X Le Coudray 38km
Gynécologue	X Châteaudun 3km
Cancérologue	X Mainvilliers 40km
Neurologue	X Baillou 39km
Ophtalmologue	X Brou 19km
ORL	X Brou 19km
Cardiologue	X Châteaudun 4km
Pédiatre	X Barjouville 35km
Pneumologue	X Châteaudun 3km
Psychologue	X Châteaudun 2km
Radiologue	X Châteaudun 3km
Rhumatologue	X Le Coudray 38km
Sage-femme	X Châteaudun 4km

Sources : Base Sirene des entreprises et de leurs établissements selon les dernières parutions officielles de 2025 portant sur l'année 2024 (data.gouv). Liste, localisation et tarifs des professionnels de santé selon les dernières parutions officielles de 2025 portant sur l'année 2024 (opendatasoft) et FINESS Extraction du Fichier des établissements selon les dernières parutions officielles de 2025 portant sur l'année 2024 (data.gouv). Adresse et géolocalisation des établissements d'enseignement du premier et second degrés selon les dernières parutions officielles de 2025 portant sur l'année 2024 (data.education.gouv)

Villes autour de Donnemain-Saint-Mamès

Ville	Habitants	Superficie	Pop densité	Pop active	Taux chômage	Revenu moyen	Prix immobilier
Moléans (1 avis)	433	11 km²	39 h/km²	43.9%	3.7%	25 050 €/an	1 295 €/m²
Jallans	786	9 km²	87 h/km²	41.7%	2.9%	22 970 €/an	1 367 €/m²
Marboué (1 avis)	1 108	26 km²	43 h/km²	47.4%	5.1%	22 630 €/an	1 025 €/m²
Châteaudun (6 avis)	12 830	28 km²	458 h/km²	38.1%	7.3%	19 300 €/an	1 309 €/m²
Saint-Christophe	143	6 km²	24 h/km²	35.7%	2.1%	25 230 €/an	987 €/m²
Flacey	208	14 km²	15 h/km²	47.6%	4.8%	23 790 €/an	1 451 €/m²
Bréhan	2 306	51 km²	45 h/km²	38.1%	3.6%	22 500 €/an	1 089 €/m²
Conie-Molitard	387	15 km²	26 h/km²	43.2%	2.3%	24 100 €/an	1 301 €/m²
Saint-Denis-Lanneray	2 086	40 km²	52 h/km²	43.1%	3.4%	23 320 €/an	1 354 €/m²
Saint-Maur-sur-le-Loir	411	16 km²	26 h/km²	45.7%	2.9%	24 590 €/an	1 178 €/m²
La Chapelle-du-Noyer	1 015	13 km²	78 h/km²	42.3%	4%	23 410 €/an	1 521 €/m²
Logron	577	22 km²	26 h/km²	47.5%	3.6%	23 200 €/an	864 €/m²
Dancy	202	9 km²	22 h/km²	46%	6.9%	24 280 €/an	1 148 €/m²
Thiville	334	27 km²	12 h/km²	44.9%	4.5%	24 070 €/an	1 201 €/m²
Villiers-Saint-Orien	162	15 km²	11 h/km²	52.5%	3.1%	25 770 €/an	1 565 €/m²

bien-dans-ma-ville.fr

bien-dans-ma-ville.fr

Vous aimez votre ville ? Notez-la !

Et faites-nous part de vos remarques constructives

Avec

BIEN dans ma VILLE