



Version web

Ville de Dompierre-sur-Chalaronne

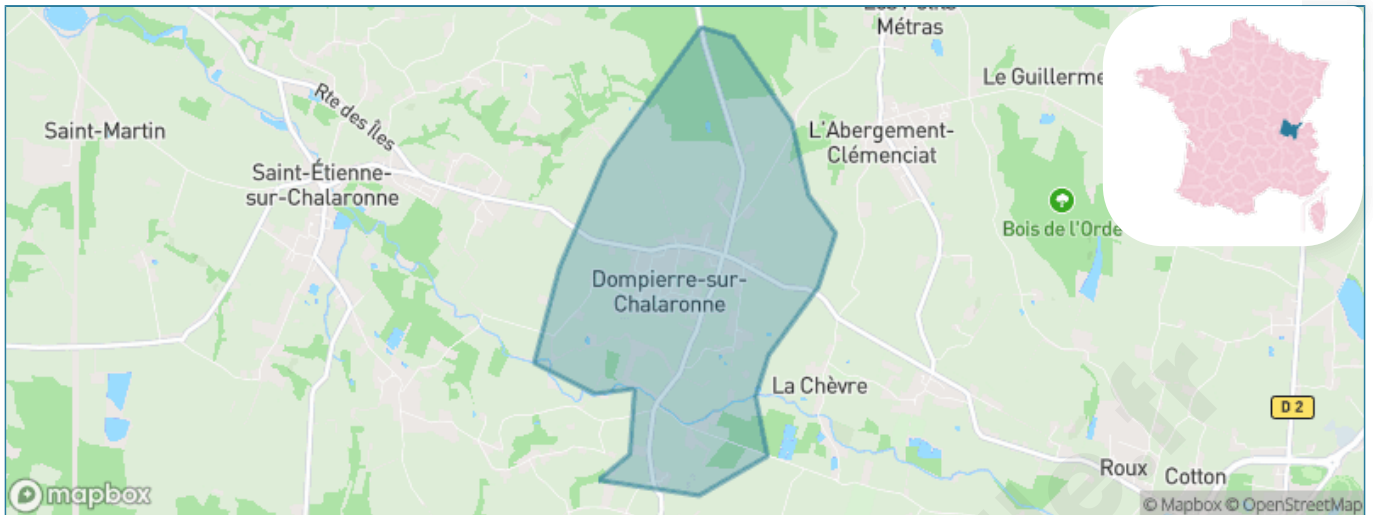
Présenté par

BIEN dans ma **VILLE** 

Sommaire

Situation géographique	3
Statistiques sur la population	4
Evolution du nombre d'habitants	4
Tranche d'âge	5
0-14 ans	5
15-29 ans	5
30-44 ans	5
45-59 ans	5
60-74 ans	5
75-89 ans	5
90 ans et +	5
Activité professionnelle	5
Agriculteurs	5
Artisans, Commerçants	5
Cadres et sup.	5
Professions intermédiaires	5
Employé	5
Ouvrier	5
Retraité	5
Autres	5
Niveau de diplôme	6
Sans diplôme ou CEP	6
Brevet, BEPC, DNB	6
CAP-BEP ou équivalent	6
BAC ou équivalent	6
BAC+2	6
BAC+3 ou +4	6
BAC+5 ou plus	6
Composition des ménages	6
Couple sans enfant	6
Couple avec enfant(s)	6
Famille monoparentale	6
Colocation / Autre	6
Personnes seules	6
Profils électoraux	7
Premier tour	7
Sécurité	8
Evolution du nombre d'infractions	8
Pour comparer	9
Services à la population	10
Commerce	10
Éducation	10
Villes autour de Dompierre-sur-Chalaronne	12

Situation géographique



i Informations clés

- **Région** : Auvergne-Rhône-Alpes
- **Département** : Ain
- **Code postal** : 01400
- **Superficie** : 4 km²



Statistiques sur la population



Nombre d'habitants

456



Age moyen

40 ans



Pop active

48.5%



Taux chômage

4.6%



Pop densité

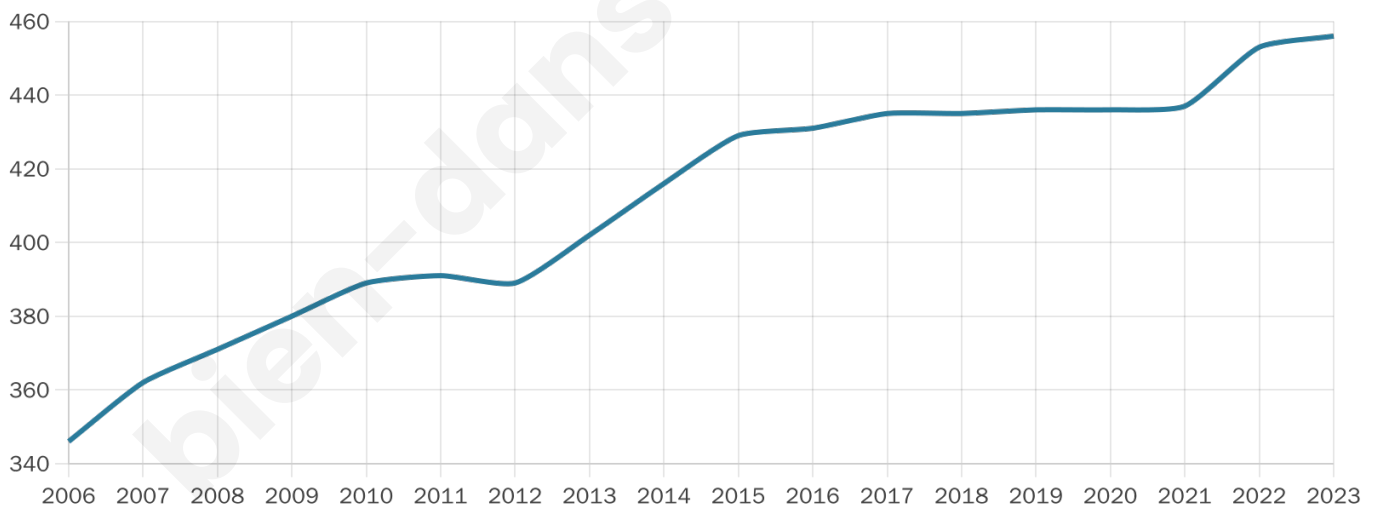
114 h/km²



Revenu moyen

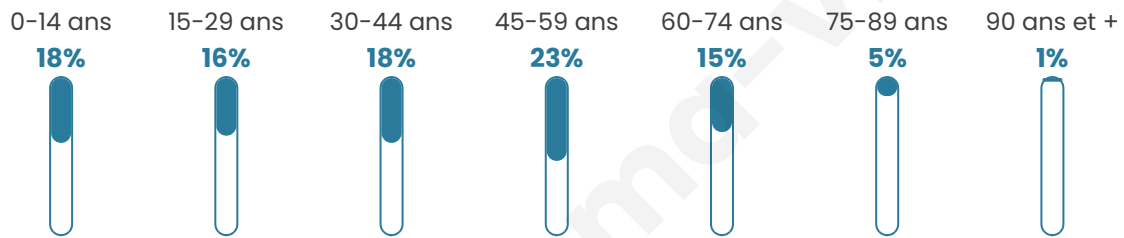
24 550 €/an

Evolution du nombre d'habitants

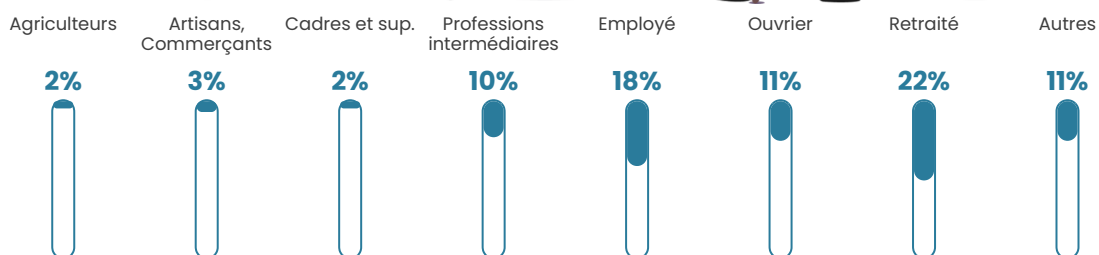


Sources : Institut national de la statistique et des études économiques (insee) selon Les dernières parutions officielles de 2024 portant sur les années 2020, 2021 et 2022.


Tranche d'âge




Activité professionnelle



Niveau de diplôme















Composition des ménages





Profils électoraux

Premier tour

	Marine LE PEN	29.69 %
	Emmanuel MACRON	28.91 %
	Jean-Luc MÉLENCHON	10.16 %
	Éric ZEMMOUR	9.38 %
	Valérie PÉCRESSE	6.64 %
	Nicolas DUPONT-AIGNAN	4.69 %
	Anne HIDALGO	3.52 %
	Yannick JADOT	2.34 %
	Fabien ROUSSEL	1.56 %
	Jean LASSALLE	1.56 %
	Philippe POUTOU	1.56 %
	Nathalie ARTHAUD	0.00 %

Second tour

	Emmanuel MACRON	48,2 %
	Marine LE PEN	51,8 %

296 inscrits

Participation : 82.43%

Votes blancs : 7.79%

Votes nuls : 1.23%

296 inscrits

Participation : 89.53%

Votes blancs : 2.64%

Votes nuls : 0.75%

Sécurité



Agressions physiques / sexuelles

0



Cambriolages

0



Vols / dégradations

0



Stupéfiants

0

Evolution du nombre d'infractions



Pour comparer

(en proportion du nombre d'habitants)



Sources : Bases statistiques communale, départementale et régionale de la délinquance enregistrée par la police et la gendarmerie nationales selon les dernières parutions officielles de 2025 portant sur l'année 2024 ([data.gouv](https://data.gouv.fr)).

Agressions physiques / sexuelles : Violences sexuelles, coups et blessures volontaires intrafamiliaux, coups et blessures volontaires, autres coups, blessures volontaires et vols violents sans arme.

Cambriolages : Cambriolages de logements.

Vols : Vols avec armes, vols d'accessoires sur véhicules, vols dans les véhicules, vols de véhicules, vols sans violence contre des personnes, destructions, dégradations volontaires et escroqueries.

Stupéfiants : Trafic de stupéfiants dont (AFD) et usage de stupéfiants.

Services à la population



Commerce

Hypermarché	X Belleville-en-Beaujolais 12km
Supermarché	X Châtillon-sur-Chalarnonne 4km
Superette	X Saint-Étienne-sur-Chalarnonne 3km
Boulangerie	X Saint-Étienne-sur-Chalarnonne 3km
Boucherie	X Châtillon-sur-Chalarnonne 5km
Restaurant	X Saint-Étienne-sur-Chalarnonne 3km
Garage	X Baneins 1km
Station-service	X Châtillon-sur-Chalarnonne 5km
Banque	X Châtillon-sur-Chalarnonne 5km
La poste	X Châtillon-sur-Chalarnonne 5km
Coiffeur	X Saint-Étienne-sur-Chalarnonne 3km
Tabac	X Châtillon-sur-Chalarnonne 5km
Bars / discothèque	X L'Abergement-Clémenciat 3km
Bibliothèque	X Châtillon-sur-Chalarnonne 6km
Cinéma	X Châtillon-sur-Chalarnonne 5km
Vétérinaire	X Baneins 3km



Santé

Pharmacie	X Châtillon-sur-Chalarnonne 4km
Hôpital	X Thoissey 9km
Laboratoire d'analyses médicales	X Châtillon-sur-Chalarnonne 5km
Etablissement pour handicapé	X Romans 10km
EHPA	X Châtillon-sur-Chalarnonne 4km
Médecin	X Châtillon-sur-Chalarnonne 4km
Dentiste	X Châtillon-sur-Chalarnonne 5km
Chirurgien	X Mâcon 19km
Dermatologue	X Belleville-en-Beaujolais 12km
Anesthésiste	X Arnas 20km
Gastro-entérologue	X Gleizé 21km
Gynécologue	X Arnas 20km
Cancérologue	X Mâcon 21km
Neurologue	X Belleville-en-Beaujolais 12km
Ophtalmologue	X Belleville-en-Beaujolais 12km
ORL	X Arnas 20km
Cardiologue	X Gleizé 21km
Pédiatre	X Belleville-en-Beaujolais 13km
Pneumologue	X Arnas 20km
Psychologue	X Cercié 17km
Radiologue	X Châtillon-sur-Chalarnonne 5km
Rhumatologue	X Gleizé 21km
Sage-femme	X Châtillon-sur-Chalarnonne 4km



Éducation

Crèche	X Saint-Étienne-sur-Chalarnonne 3km
Ecole maternelle Public	X Châtillon-sur-Chalarnonne 5km
Ecole maternelle Privé	X Lyon 40km
Ecole primaire Public	X Baneins 2km
Ecole primaire Privé	X Châtillon-sur-Chalarnonne 5km
Collège Public	X Châtillon-sur-Chalarnonne 5km
Collège Privé	X Châtillon-sur-Chalarnonne 5km
Lycée Public	X Châtillon-sur-Chalarnonne 5km
Lycée Privé	X Châtillon-sur-Chalarnonne 5km

Sources : Base Sirene des entreprises et de leurs établissements selon les dernières parutions officielles de 2025 portant sur l'année 2024 ([data.gouv](#)). Liste, localisation et tarifs des professionnels de santé selon les dernières parutions officielles de 2025 portant sur l'année 2024 ([opendatasoft](#)) et FINESS Extraction du Fichier des établissements selon les dernières parutions officielles de 2025 portant sur l'année 2024 ([data.gouv](#)). Adresse et géolocalisation des établissements d'enseignement du premier et second degrés selon les dernières parutions officielles de 2025 portant sur l'année 2024 ([data.education.gouv](#))

bien-dans-ma-ville.fr

Villes autour de Dompierre-sur-Chalaronne

Ville	Habitants	Superficie	Pop densité	Pop active	Taux chômage	Revenu moyen	Prix immobilier
Baneins	621	8 km ²	78 h/km ²	47.2%	1.9%	25 520 €/an	2 015 €/m ²
L'Abergement-Clémenciat (2 avis)	860	16 km ²	54 h/km ²	48.6%	3.1%	25 820 €/an	1 938 €/m ²
Valeins	128	4 km ²	32 h/km ²	50%	0.8%	23 780 €/an	2 487 €/m ²
Saint-Étienne-sur-Chalaronne	1 637	21 km ²	78 h/km ²	48%	2.4%	23 960 €/an	2 110 €/m ²
Chaneins (2 avis)	1 046	12 km ²	87 h/km ²	52.7%	2.9%	25 580 €/an	1 971 €/m ²
Châtillon-sur-Chalaronne (6 avis)	5 250	18 km ²	292 h/km ²	42.6%	3.8%	23 430 €/an	2 051 €/m ²
Illiat (2 avis)	702	20 km ²	35 h/km ²	50.6%	3%	24 070 €/an	2 186 €/m ²
Sulignat	602	10 km ²	60 h/km ²	52.7%	3%	24 630 €/an	2 882 €/m ²
Mogneneins	841	8 km ²	105 h/km ²	47.1%	3.7%	26 260 €/an	1 971 €/m ²
Peyzieux-sur-Saône	654	8 km ²	82 h/km ²	56%	3.2%	24 570 €/an	1 897 €/m ²
Relevant	465	12 km ²	39 h/km ²	50.1%	2.2%	25 090 €/an	2 324 €/m ²
Saint-Trivier-sur-Moignans	1 963	42 km ²	47 h/km ²	47.5%	3.2%	23 920 €/an	2 341 €/m ²
Saint-Didier-sur-Chalaronne (2 avis)	2 934	25 km ²	117 h/km ²	49%	4%	23 560 €/an	2 000 €/m ²
Saint-Julien-sur-Veyle	859	9 km ²	95 h/km ²	48.3%	2.3%	23 300 €/an	1 823 €/m ²
Montceaux (1 avis)	1 196	10 km ²	120 h/km ²	51.3%	1.7%	27 440 €/an	2 519 €/m ²

bien-dans-ma-ville.fr



Vous aimez votre ville ? Notez-la !

Et faites-nous part de vos remarques constructives



Avec

BIEN dans
ma **VILLE** 