



Version web

Ville de Dommartin-sous-Hans

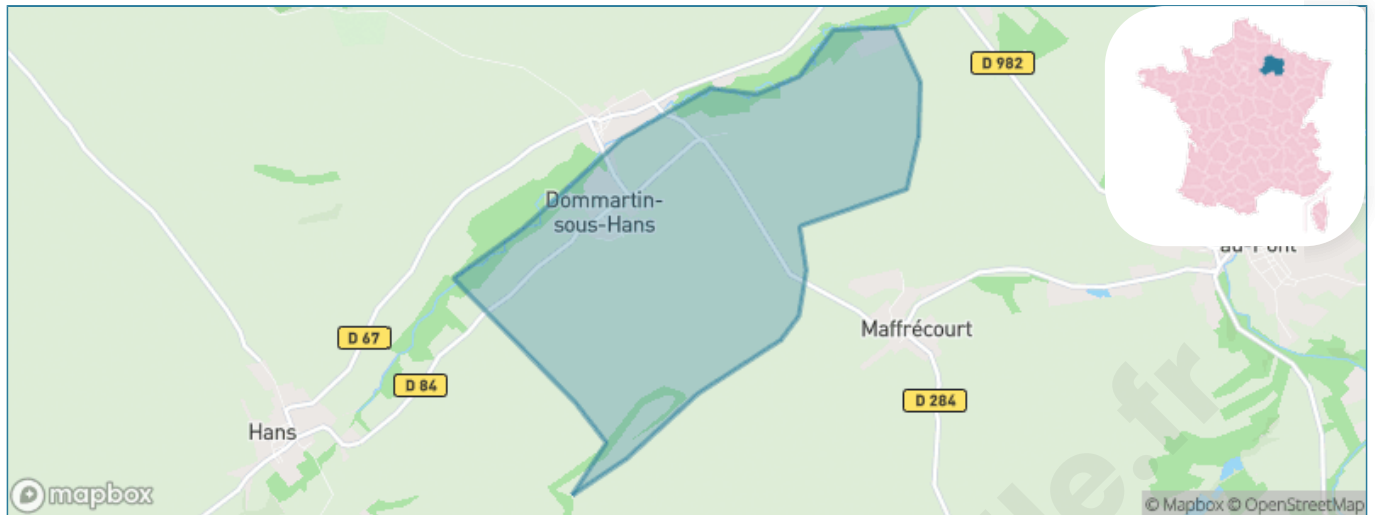
Présenté par

BIEN dans ma **VILLE** 

Sommaire

| | |
|--|----|
| Situation géographique | 3 |
| Statistiques sur la population | 4 |
| Evolution du nombre d'habitants | 4 |
| Tranche d'âge | 5 |
| 0-14 ans | 5 |
| 15-29 ans | 5 |
| 30-44 ans | 5 |
| 45-59 ans | 5 |
| 60-74 ans | 5 |
| 75-89 ans | 5 |
| 90 ans et + | 5 |
| Activité professionnelle | 5 |
| Agriculteurs | 5 |
| Artisans, Commerçants | 5 |
| Cadres et sup. | 5 |
| Professions intermédiaires | 5 |
| Employé | 5 |
| Ouvrier | 5 |
| Retraité | 5 |
| Autres | 5 |
| Niveau de diplôme | 6 |
| Sans diplôme ou CEP | 6 |
| Brevet, BEPC, DNB | 6 |
| CAP-BEP ou équivalent | 6 |
| BAC ou équivalent | 6 |
| BAC+2 | 6 |
| BAC+3 ou +4 | 6 |
| BAC+5 ou plus | 6 |
| Composition des ménages | 6 |
| Couple sans enfant | 6 |
| Couple avec enfant(s) | 6 |
| Famille monoparentale | 6 |
| Colocation / Autre | 6 |
| Personnes seules | 6 |
| Profils électoraux | 7 |
| Premier tour | 7 |
| Sécurité | 9 |
| Evolution du nombre d'infractions | 9 |
| Pour comparer | 10 |
| Services à la population | 11 |
| Commerce | 11 |
| Éducation | 11 |
| Villes autour de Dommartin-sous-Hans | 12 |

Situation géographique



i Informations clés

- **Région** : Grand Est
- **Département** : Marne
- **Code postal** : 51800
- **Superficie** : 6 km²



Marne
LE DÉPARTEMENT

Statistiques sur la population



Nombre d'habitants

45



Age moyen

41 ans



Pop active

51.1%



Taux chômage

3.8%



Pop densité

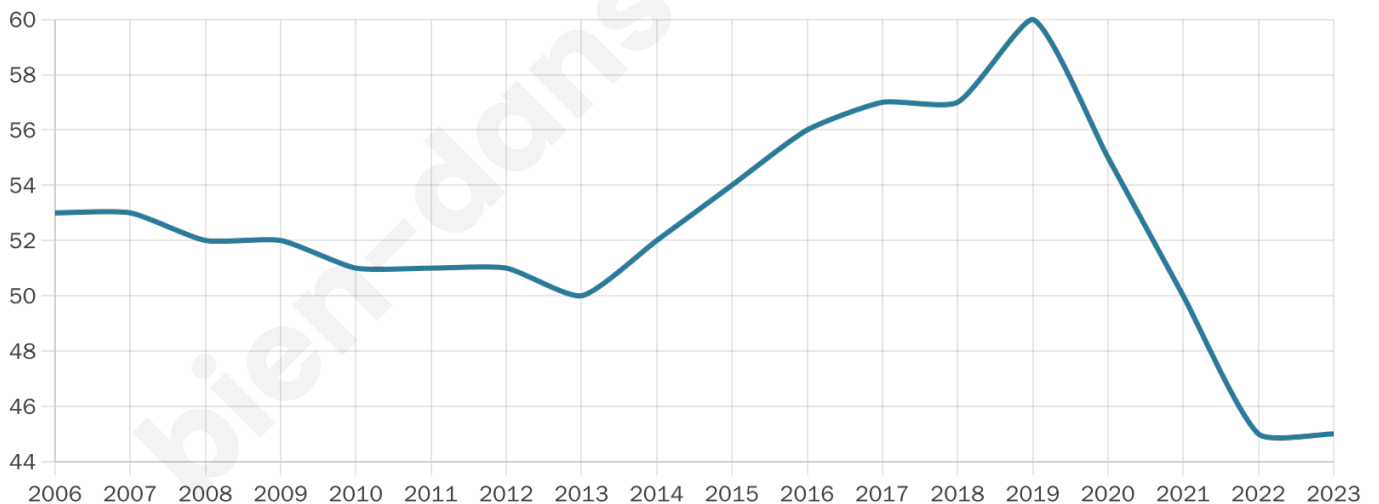
8 h/km²



Revenu moyen

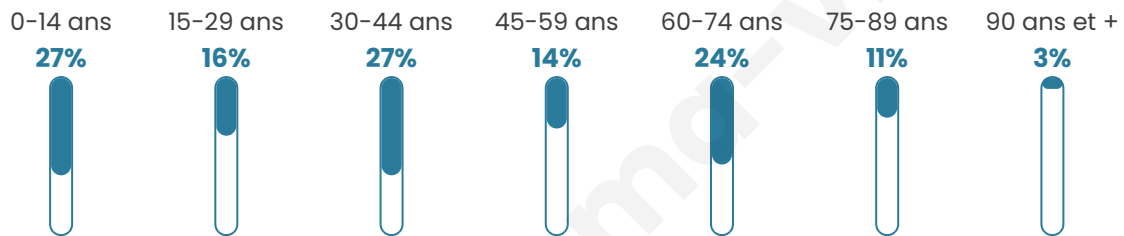
NC

Evolution du nombre d'habitants

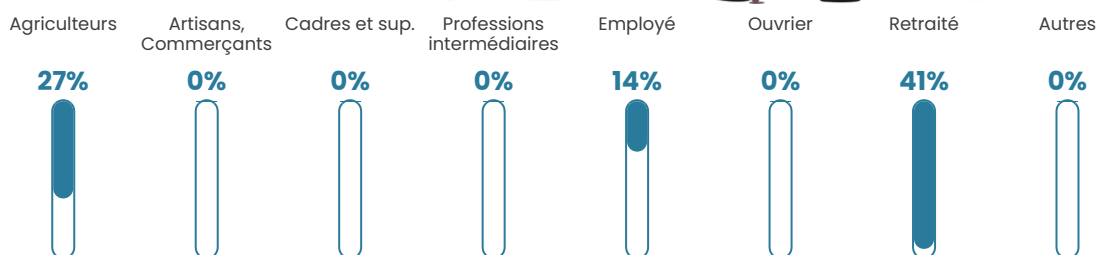


Sources : Institut national de la statistique et des études économiques (insee) selon Les dernières parutions officielles de 2024 portant sur les années 2020, 2021 et 2022.

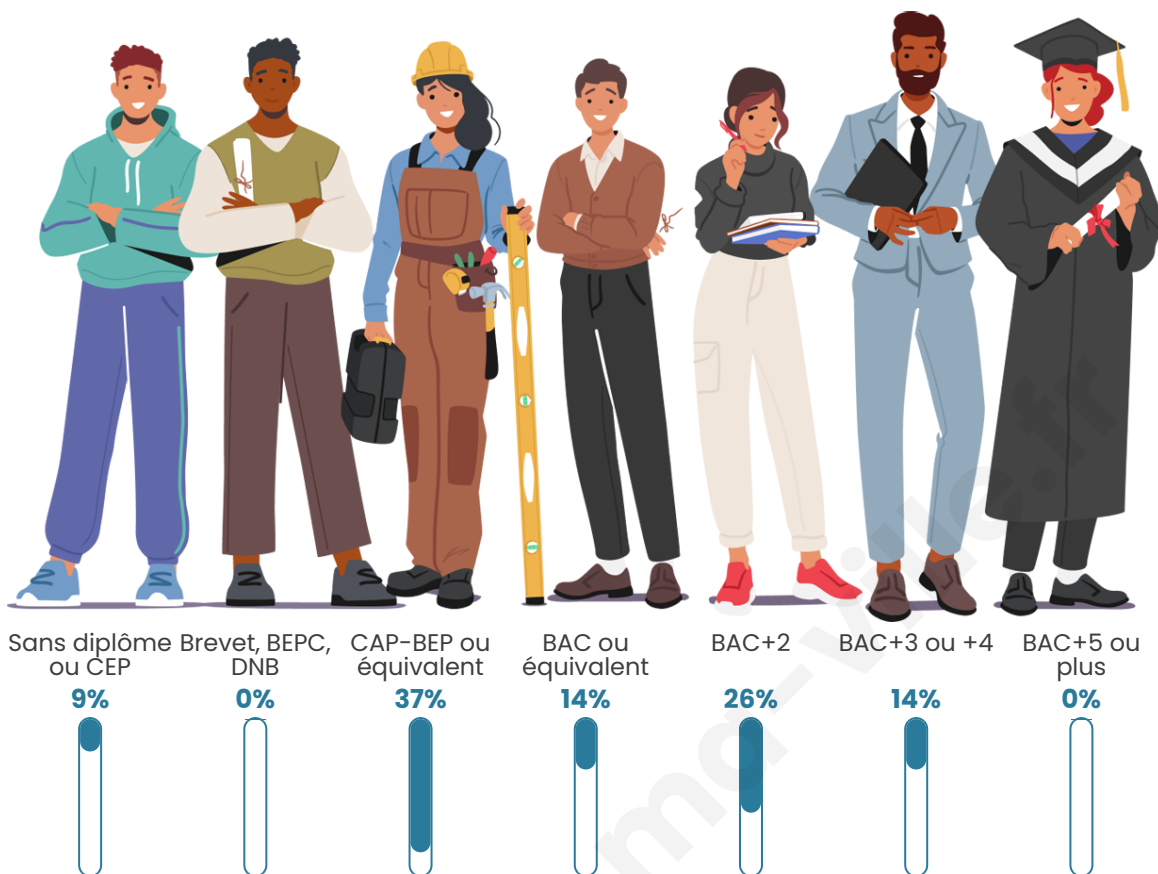
Tranche d'âge



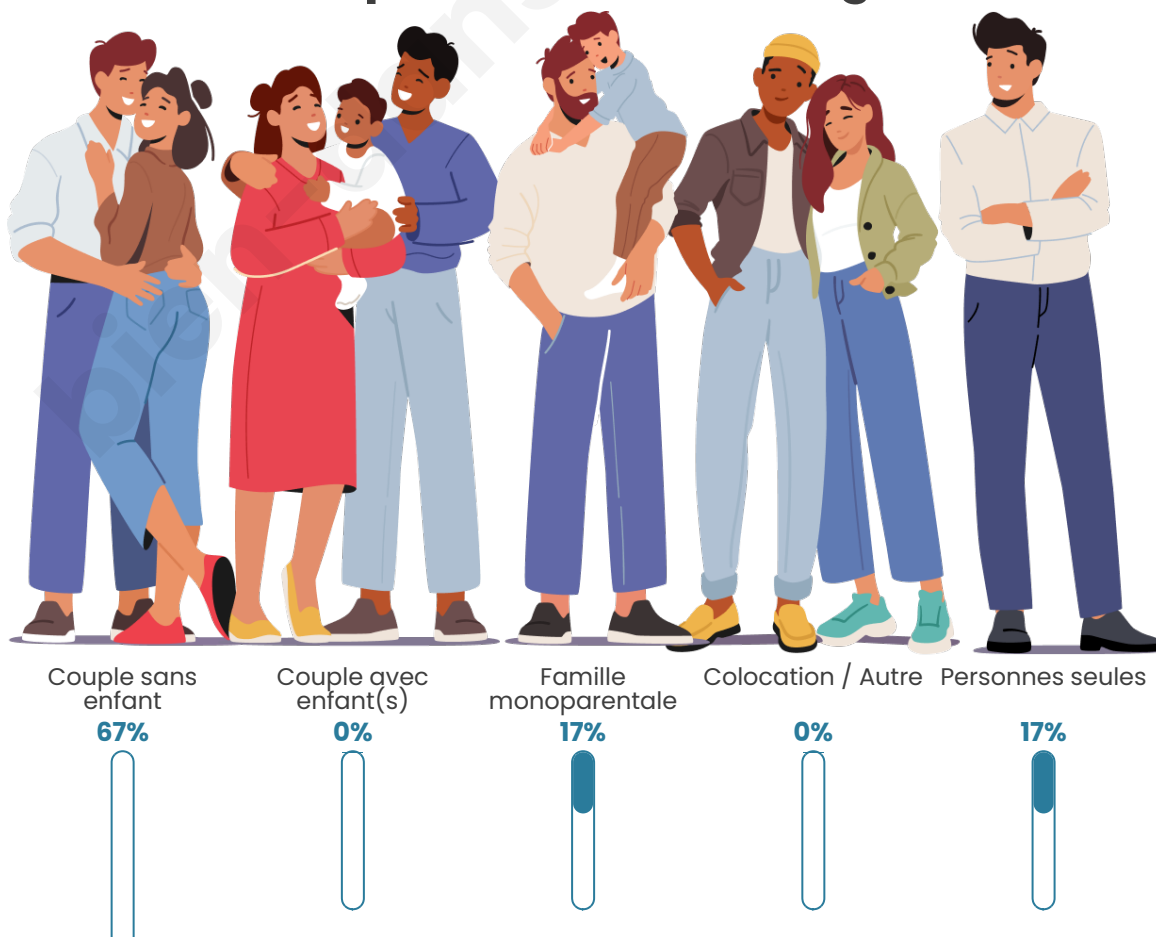
Activité professionnelle



Niveau de diplôme














Composition des ménages





Profils électoraux

Premier tour

| | | |
|---|---------------------------|---------|
|  | Emmanuel MACRON | 35.71 % |
|  | Marine LE PEN | 21.43 % |
|  | Jean LASSALLE | 14.29 % |
|  | Éric ZEMMOUR | 14.29 % |
|  | Valérie PÉCRESSE | 10.71 % |
|  | Jean-Luc MÉLENCHON | 3.57 % |
|  | Nathalie ARTHAUD | 0.00 % |
|  | Fabien ROUSSEL | 0.00 % |
|  | Anne HIDALGO | 0.00 % |
|  | Yannick JADOT | 0.00 % |
|  | Philippe POUTOU | 0.00 % |
|  | Nicolas DUPONT- AIGNAN | 0.00 % |

36 inscrits

Participation : 80.56%

Votes blancs : 3.45%

Votes nuls : 0.00%

Second tourEmmanuel
MACRON

42,86 %



Marine LE PEN

57,14 %

36 inscrits

Participation : 86.11%

Votes blancs : 9.68%

Votes nuls : 0%

bien-dans-ma-ville.fr

Sécurité



Agressions physiques / sexuelles

0



Cambriolages

0



Vols / dégradations

0



Stupéfiants

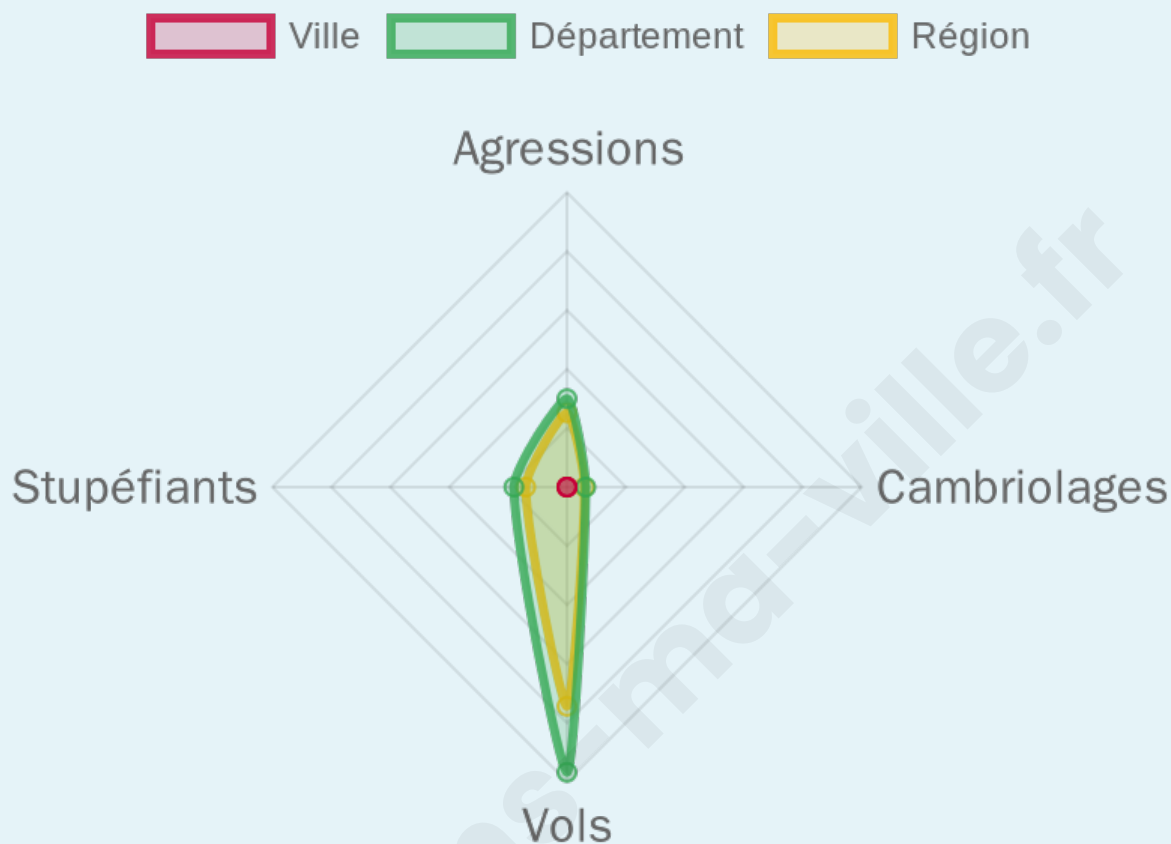
0

Evolution du nombre d'infractions



Pour comparer

(en proportion du nombre d'habitants)



Sources : Bases statistiques communale, départementale et régionale de la délinquance enregistrée par la police et la gendarmerie nationales selon les dernières parutions officielles de 2025 portant sur l'année 2024 ([data.gouv](https://data.gouv.fr)).

Agressions physiques / sexuelles : Violences sexuelles, coups et blessures volontaires intrafamiliaux, coups et blessures volontaires, autres coups, blessures volontaires et vols violents sans arme.

Cambriolages : Cambriolages de logements.

Vols : Vols avec armes, vols d'accessoires sur véhicules, vols dans les véhicules, vols de véhicules, vols sans violence contre des personnes, destructions, dégradations volontaires et escroqueries.

Stupéfiants : Trafic de stupéfiants dont (AFD) et usage de stupéfiants.

Services à la population



Commerce

| | |
|--------------------|---|
| Hypermarché | X Goincourt 30km |
| Supermarché | X Sainte-Menehould 8km |
| Superette | X Sainte-Menehould 8km |
| Boulangerie | X La Neuville-au-Pont 5km |
| Boucherie | X Suippes 18km |
| Restaurant | X Valmy 4km |
| Garage | X Sainte-Menehould 8km |
| Station-service | X Valmy 4km |
| Banque | X Sainte-Menehould 8km |
| La poste | X Bergerac 7km |
| Coiffeur | X Chaufontaine 6km |
| Tabac | X Les Islettes 16km |
| Bars / discothèque | X Sainte-Menehould 9km |
| Bibliothèque | X Sainte-Menehould 9km |
| Cinéma | X Châlons-en-Champagne 34km |
| Vétérinaire | X Sainte-Menehould 9km |



Santé

| | |
|----------------------------------|--|
| Pharmacie | X Sainte-Menehould 8km |
| Hôpital | X Sainte-Menehould 8km |
| Laboratoire d'analyses médicales | X Sainte-Menehould 8km |
| Etablissement pour handicapé | X Sainte-Menehould 8km |
| EHPA | X Sainte-Menehould 9km |
| Médecin | X Sainte-Menehould 8km |
| Dentiste | X Sainte-Menehould 9km |
| Chirurgien | X Sainte-Menehould 8km |
| Dermatologue | X Sainte-Menehould 8km |
| Anesthésiste | X Saint-Martin-sur-le-Pré 36km |
| Gastro-entérologue | X Châlons-en-Champagne 34km |
| Gynécologue | X Châlons-en-Champagne 34km |
| Cancérologue | X Reims 57km |
| Neurologue | X Saint-Martin-sur-le-Pré 36km |
| Ophtalmologue | X Sainte-Menehould 9km |
| ORL | X Châlons-en-Champagne 35km |
| Cardiologue | X Sainte-Menehould 9km |
| Pédiatre | X Châlons-en-Champagne 36km |
| Pneumologue | X Verdun 44km |
| Psychologue | X Châlons-en-Champagne 35km |
| Radiologue | X Châlons-en-Champagne 34km |
| Rhumatologue | X Vitry-le-François 46km |
| Sage-femme | X Sainte-Menehould 8km |



Éducation

| | |
|-------------------------|---|
| Crèche | X Bergerac 7km |
| Ecole maternelle Public | X Sainte-Menehould 10km |
| Ecole maternelle Privé | X Charleville-Mézières 74km |
| Ecole primaire Public | X La Neuville-au-Pont 5km |
| Ecole primaire Privé | X Sainte-Menehould 9km |
| Collège Public | X Sainte-Menehould 10km |
| Collège Privé | X Vouziers 32km |
| Lycée Public | X Somme-Vesle 18km |
| Lycée Privé | X Somme-Suippe 15km |

Sources : Base Sirene des entreprises et de leurs établissements selon les dernières parutions officielles de 2025 portant sur l'année 2024 ([data.gouv](#)). Liste, localisation et tarifs des professionnels de santé selon les dernières parutions officielles de 2025 portant sur l'année 2024 ([opendatasoft](#)) et FINISS Extraction du Fichier des établissements selon les dernières parutions officielles de 2025 portant sur l'année 2024 ([data.gouv](#)). Adresse et géolocalisation des établissements d'enseignement du premier et second degrés selon les dernières parutions officielles de 2025 portant sur l'année 2024 ([data.education.gouv](#))

Villes autour de Dommartin-sous-Hans

| Ville | Habitants | Superficie | Pop densité | Pop active | Taux chômage | Revenu moyen | Prix immobilier |
|----------------------|-----------|--------------------|----------------------|------------|--------------|--------------|------------------------|
| Courtémont | 64 | 10 km ² | 6 h/km ² | 37.5% | 0% | NC | 1 219 €/m ² |
| Hans | 120 | 19 km ² | 6 h/km ² | 56.7% | 2.5% | 24 200 €/an | 1 710 €/m ² |
| Maffrécourt | 59 | 6 km ² | 10 h/km ² | 49.2% | 5.1% | NC | 965 €/m ² |
| Valmy | 234 | 24 km ² | 10 h/km ² | 53.4% | 3% | 23 220 €/an | NC |
| Somme-Bionne | 70 | 9 km ² | 8 h/km ² | 44.3% | 1.4% | NC | 1 278 €/m ² |
| Braux-Sainte-Cohière | 95 | 6 km ² | 16 h/km ² | 49.5% | 1.1% | NC | 1 868 €/m ² |
| Virginy | 82 | 12 km ² | 7 h/km ² | 42.7% | 0% | NC | NC |
| Berzieux | 70 | 11 km ² | 6 h/km ² | 42.9% | 1.4% | NC | 536 €/m ² |
| Dommartin-Dampierre | 76 | 8 km ² | 10 h/km ² | 38.2% | 2.6% | NC | 1 471 €/m ² |
| La Neuville-au-Pont | 463 | 15 km ² | 31 h/km ² | 51% | 1.9% | 22 740 €/an | 1 016 €/m ² |
| Chaudefontaine | 312 | 13 km ² | 24 h/km ² | 43.6% | 4.5% | 24 100 €/an | 1 197 €/m ² |
| Malmy | 38 | 4 km ² | 10 h/km ² | 34.2% | 2.6% | NC | 538 €/m ² |
| Wargemoulin-Hurlus | 45 | 15 km ² | 3 h/km ² | 51.1% | 2.2% | NC | 1 234 €/m ² |
| Vienne-la-Ville | 160 | 7 km ² | 23 h/km ² | 48.8% | 5% | 24 090 €/an | 492 €/m ² |
| Argers | 110 | 7 km ² | 16 h/km ² | 48.2% | 1.8% | 22 940 €/an | 696 €/m ² |

bien-dans-ma-ville.fr



Vous aimez votre ville ? Notez-la !

Et faites-nous part de vos remarques constructives



Avec

BIEN dans ma **VILLE** 