



Version web

# Ville de Dommartin- Lettrée

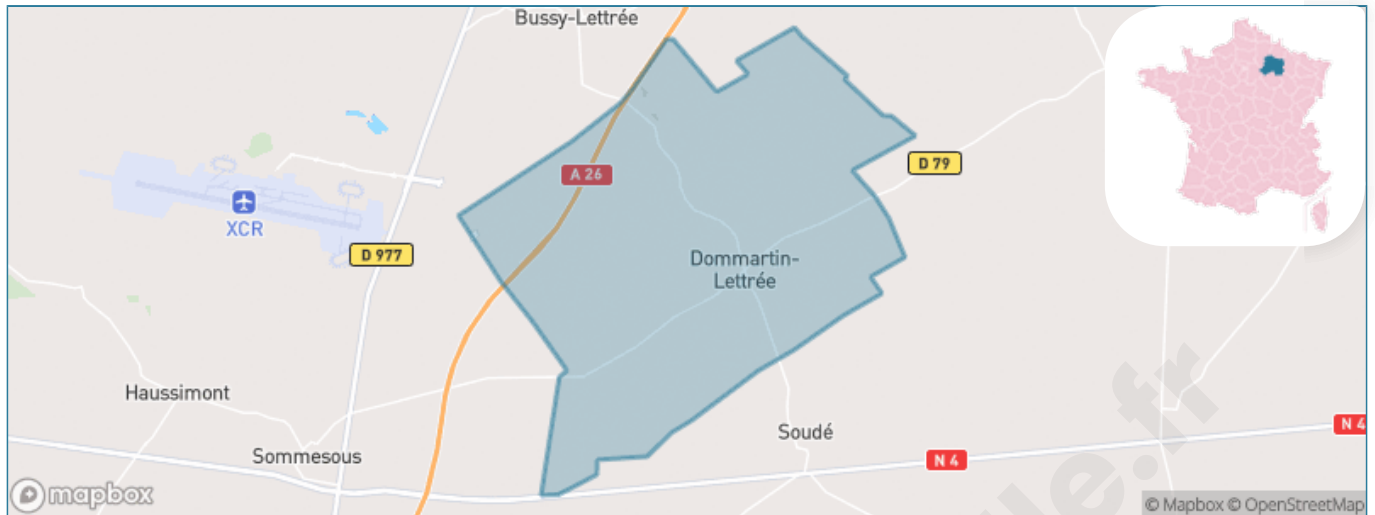
Présenté par

**BIEN** dans ma **VILLE** 

# Sommaire

Situation géographique .....	3
Statistiques sur la population .....	4
Evolution du nombre d'habitants .....	4
Tranche d'âge .....	5
0-14 ans .....	5
15-29 ans .....	5
30-44 ans .....	5
45-59 ans .....	5
60-74 ans .....	5
75-89 ans .....	5
90 ans et + .....	5
Activité professionnelle .....	5
Agriculteurs .....	5
Artisans, Commerçants .....	5
Cadres et sup. ....	5
Professions intermédiaires .....	5
Employé .....	5
Ouvrier .....	5
Retraité .....	5
Autres .....	5
Niveau de diplôme .....	6
Sans diplôme ou CEP .....	6
Brevet, BEPC, DNB .....	6
CAP-BEP ou équivalent .....	6
BAC ou équivalent .....	6
BAC+2 .....	6
BAC+3 ou +4 .....	6
BAC+5 ou plus .....	6
Composition des ménages .....	6
Couple sans enfant .....	6
Couple avec enfant(s) .....	6
Famille monoparentale .....	6
Colocation / Autre .....	6
Personnes seules .....	6
Profils électoraux .....	7
Premier tour .....	7
Sécurité .....	8
Evolution du nombre d'infractions .....	8
Pour comparer .....	9
Services à la population .....	10
Commerce .....	10
Éducation .....	10
Villes autour de Dommartin-Lettrée .....	12

# Situation géographique



## i Informations clés

- **Région** : Grand Est
- **Département** : Marne
- **Code postal** : 51320
- **Superficie** : 32 km<sup>2</sup>



**Marne**  
LE DÉPARTEMENT

# Statistiques sur la population



Nombre d'habitants

**165**



Age moyen

**40 ans**



Pop active

**47.3%**



Taux chômage

**8.8%**



Pop densité

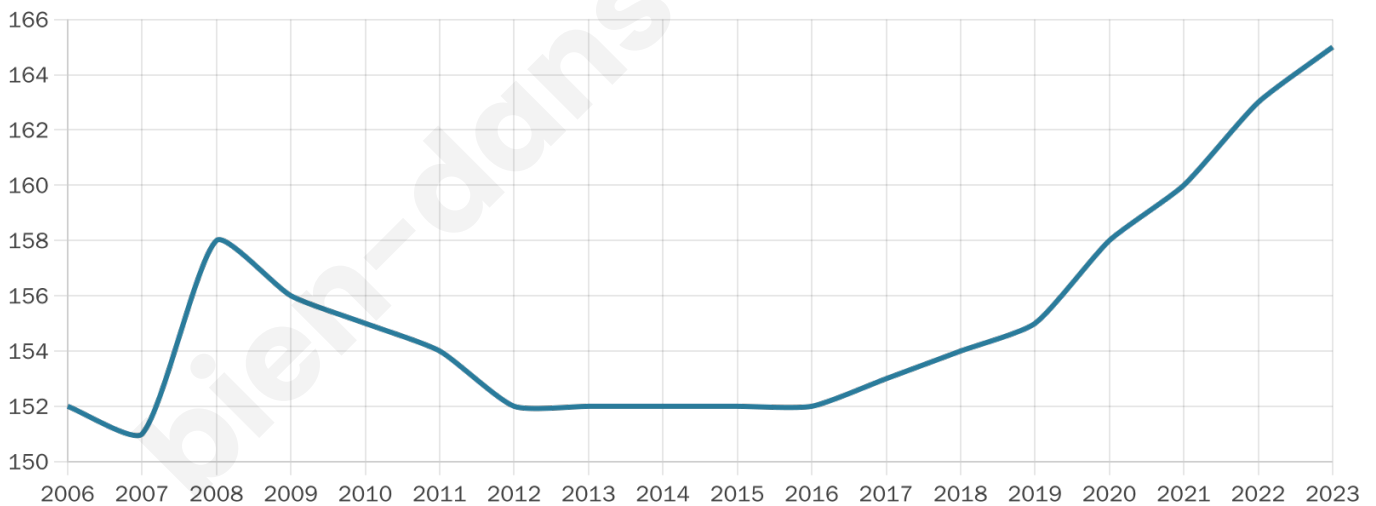
**5 h/km<sup>2</sup>**



Revenu moyen

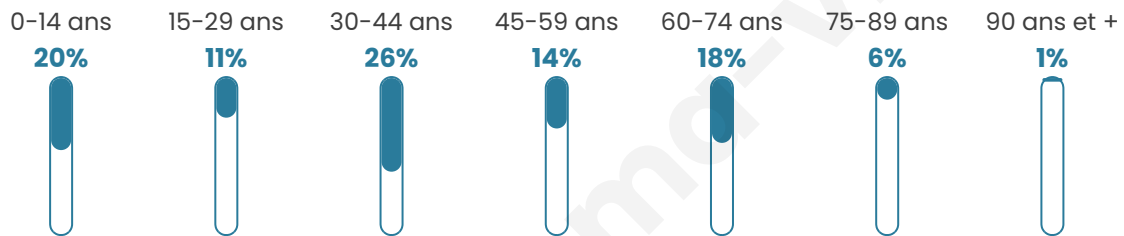
**25 040 €/an**

## Evolution du nombre d'habitants

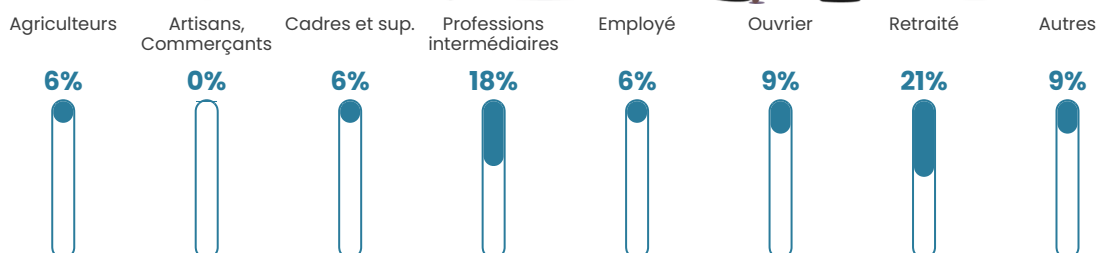


Sources : Institut national de la statistique et des études économiques (insee) selon Les dernières parutions officielles de 2024 portant sur les années 2020, 2021 et 2022.


## Tranche d'âge




## Activité professionnelle



## Niveau de diplôme













## Composition des ménages



# Profils électoraux



## Premier tour

	Marine LE PEN	32.29 %
	Emmanuel MACRON	27.08 %
	Éric ZEMMOUR	12.50 %
	Valérie PÉCRESE	11.46 %
	Jean-Luc MÉLENCHON	6.25 %
	Nicolas DUPONT-AIGNAN	6.25 %
	Yannick JADOT	2.08 %
	Anne HIDALGO	1.04 %
	Philippe POUTOU	1.04 %
	Nathalie ARTHAUD	0.00 %
	Fabien ROUSSEL	0.00 %
	Jean LASSALLE	0.00 %

### 125 inscrits

Participation : 80.8%  
Votes blancs : 3.96%  
Votes nuls : 0.99%

## Second tour

	Emmanuel MACRON	43,01 %
	Marine LE PEN	56,99 %

### 125 inscrits

Participation : 82.4%  
Votes blancs : 9.71%  
Votes nuls : 0%

# Sécurité



Agressions physiques / sexuelles

0



Cambriolages

0



Vols / dégradations

0



Stupéfiants

0

## Evolution du nombre d'infractions



## Pour comparer

(en proportion du nombre d'habitants)



Sources : Bases statistiques communale, départementale et régionale de la délinquance enregistrée par la police et la gendarmerie nationales selon les dernières parutions officielles de 2025 portant sur l'année 2024 ([data.gouv](https://data.gouv.fr)).

Agressions physiques / sexuelles : Violences sexuelles, coups et blessures volontaires intrafamiliaux, coups et blessures volontaires, autres coups, blessures volontaires et vols violents sans arme.

Cambriolages : Cambriolages de logements.

Vols : Vols avec armes, vols d'accessoires sur véhicules, vols dans les véhicules, vols de véhicules, vols sans violence contre des personnes, destructions, dégradations volontaires et escroqueries.

Stupéfiants : Trafic de stupéfiants dont (AFD) et usage de stupéfiants.

# Services à la population



## Commerce

Hypermarché	X <u>Châlons-en-Champagne</u> 21km
Supermarché	X <u>Mailly-le-Camp</u> 13km
Superette	X <u>Nuisement-sur-Coole</u> 12km
Boulangerie	X <u>Coole</u> 7km
Boucherie	X <u>Nuisement-sur-Coole</u> 12km
Restaurant	X <u>Coole</u> 7km
Garage	X <u>Sommesous</u> 8km
Station-service	X <u>Sommesous</u> 8km
Banque	X <u>Bussy-Lettrée</u> 5km
La poste	X <u>Villeseneux</u> 14km
Coiffeur	X <u>Vatry</u> 7km
Tabac	X <u>Châlons-en-Champagne</u> 20km
Bars / discothèque	X <u>Bussy-Lettrée</u> 5km
Bibliothèque	X <u>Châlons-en-Champagne</u> 22km
Cinéma	X <u>Châlons-en-Champagne</u> 21km
Vétérinaire	X <u>Pogny</u> 17km



## Santé

Pharmacie	X <u>Mailly-le-Camp</u> 13km
Hôpital	X <u>Vitry-le-François</u> 23km
Laboratoire d'analyses médicales	X <u>Vitry-le-François</u> 21km
Etablissement pour handicapé	X <u>Sompuis</u> 11km
EHPA	X <u>Maisons-en-Champagne</u> 14km
Médecin	X <u>Faux-Vésigneul</u> 7km
Dentiste	X <u>Pogny</u> 17km
Chirurgien	X <u>Châlons-en-Champagne</u> 22km
Dermatologue	X <u>Châlons-en-Champagne</u> 22km
Anesthésiste	X <u>Saint-Martin-sur-le-Pré</u> 24km
Gastro-entérologue	X <u>Châlons-en-Champagne</u> 23km
Gynécologue	X <u>Vitry-le-François</u> 21km
Cancérologue	X <u>Bezannes</u> 55km
Neurologue	X <u>Saint-Martin-sur-le-Pré</u> 23km
Ophtalmologue	X <u>Vitry-le-François</u> 21km
ORL	X <u>Châlons-en-Champagne</u> 21km
Cardiologue	X <u>Châlons-en-Champagne</u> 22km
Pédiatre	X <u>Châlons-en-Champagne</u> 21km
Pneumologue	X <u>Épernay</u> 40km
Psychologue	X <u>Châlons-en-Champagne</u> 23km
Radiologue	X <u>Châlons-en-Champagne</u> 21km
Rhumatologue	X <u>Vitry-le-François</u> 21km
Sage-femme	X <u>Châlons-en-Champagne</u> 21km



## Éducation

Crèche	X <u>Écury-sur-Coole</u> 14km
Ecole maternelle Public	X <u>Vitry-la-Ville</u> 14km
Ecole maternelle Privé	X <u>Fismes</u> 75km
Ecole primaire Public	X <u>Bussy-Lettrée</u> 5km
Ecole primaire Privé	X <u>Châlons-en-Champagne</u> 21km
Collège Public	X <u>Fagnières</u> 21km
Collège Privé	X <u>Châlons-en-Champagne</u> 21km
Lycée Public	X <u>Châlons-en-Champagne</u> 21km
Lycée Privé	X <u>Châlons-en-Champagne</u> 24km

Sources : Base Sirene des entreprises et de leurs établissements selon les dernières parutions officielles de 2025 portant sur l'année 2024 ([data.gouv](#)). Liste, localisation et tarifs des professionnels de santé selon les dernières parutions officielles de 2025 portant sur l'année

2024 ([opendatasoft](#)) et FINISS Extraction du Fichier des établissements selon les dernières parutions officielles de 2025 portant sur l'année 2024 ([data.gouv](#)). Adresse et géolocalisation des établissements d'enseignement du premier et second degrés selon les dernières parutions officielles de 2025 portant sur l'année 2024 ([data.education.gouv](#))

bien-dans-ma-ville.fr

## Villes autour de Dommartin-Létrée

Ville	Habitants	Superficie	Pop densité	Pop active	Taux chômage	Revenu moyen	Prix immobilier
Soudé	149	31 km <sup>2</sup>	5 h/km <sup>2</sup>	51%	4.7%	26 520 €/an	677 €/m <sup>2</sup>
Bussy-Létrée (2 avis)	307	33 km <sup>2</sup>	9 h/km <sup>2</sup>	55.4%	2.6%	24 050 €/an	1 455 €/m <sup>2</sup>
Vatry	143	8 km <sup>2</sup>	18 h/km <sup>2</sup>	59.4%	2.8%	22 940 €/an	809 €/m <sup>2</sup>
Coupetz	88	10 km <sup>2</sup>	9 h/km <sup>2</sup>	39.8%	1.1%	NC	946 €/m <sup>2</sup>
Faux-Vésigneul	238	39 km <sup>2</sup>	6 h/km <sup>2</sup>	45%	2.1%	24 780 €/an	1 236 €/m <sup>2</sup>
Coole	157	29 km <sup>2</sup>	5 h/km <sup>2</sup>	43.3%	5.7%	23 560 €/an	1 000 €/m <sup>2</sup>
Sommesous	467	37 km <sup>2</sup>	13 h/km <sup>2</sup>	51.6%	4.7%	21 390 €/an	1 647 €/m <sup>2</sup>
Cernon	131	16 km <sup>2</sup>	8 h/km <sup>2</sup>	47.3%	6.1%	25 210 €/an	723 €/m <sup>2</sup>
Saint-Quentin-sur-Coole	104	8 km <sup>2</sup>	13 h/km <sup>2</sup>	46.2%	2.9%	27 470 €/an	NC
Poivres	154	42 km <sup>2</sup>	4 h/km <sup>2</sup>	43.5%	5.2%	23 010 €/an	1 243 €/m <sup>2</sup>
Haussimont	139	17 km <sup>2</sup>	8 h/km <sup>2</sup>	43.2%	3.6%	25 800 €/an	1 155 €/m <sup>2</sup>
Vassimont-et-Chapelaine	62	21 km <sup>2</sup>	3 h/km <sup>2</sup>	40.3%	1.6%	NC	NC
Sompuis	258	43 km <sup>2</sup>	6 h/km <sup>2</sup>	41.9%	1.9%	24 340 €/an	NC
Breuvry-sur-Coole	207	10 km <sup>2</sup>	21 h/km <sup>2</sup>	52.7%	2.9%	25 520 €/an	1 498 €/m <sup>2</sup>
Soudron	300	43 km <sup>2</sup>	7 h/km <sup>2</sup>	50.7%	2%	24 830 €/an	1 145 €/m <sup>2</sup>

bien-dans-ma-ville.fr



# Vous aimez votre ville ? Notez-la !

Et faites-nous part de vos remarques constructives



Avec

**BIEN** dans ma **VILLE** 