



Version web

Ville de Dommartin-le-Franc

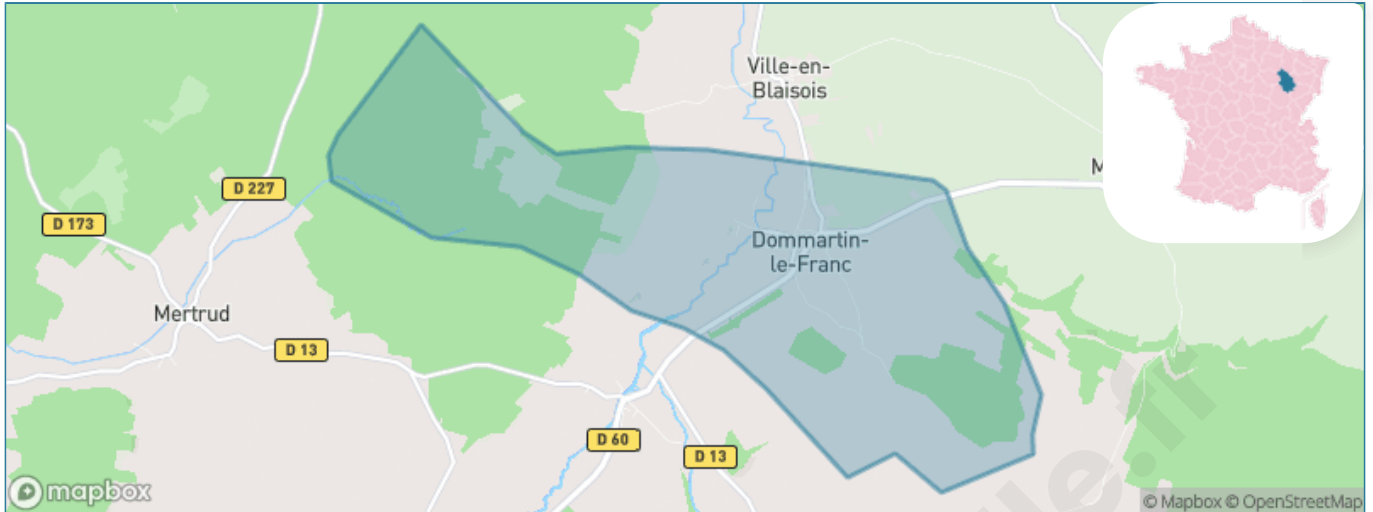
Présenté par

BIEN dans ma **VILLE** 

Sommaire

| | |
|---|----|
| Situation géographique | 3 |
| Statistiques sur la population | 4 |
| Evolution du nombre d'habitants | 4 |
| Tranche d'âge | 5 |
| 0-14 ans | 5 |
| 15-29 ans | 5 |
| 30-44 ans | 5 |
| 45-59 ans | 5 |
| 60-74 ans | 5 |
| 75-89 ans | 5 |
| 90 ans et + | 5 |
| Activité professionnelle | 5 |
| Agriculteurs | 5 |
| Artisans, Commerçants | 5 |
| Cadres et sup. | 5 |
| Professions intermédiaires | 5 |
| Employé | 5 |
| Ouvrier | 5 |
| Retraité | 5 |
| Autres | 5 |
| Niveau de diplôme | 6 |
| Sans diplôme ou CEP | 6 |
| Brevet, BEPC, DNB | 6 |
| CAP-BEP ou équivalent | 6 |
| BAC ou équivalent | 6 |
| BAC+2 | 6 |
| BAC+3 ou +4 | 6 |
| BAC+5 ou plus | 6 |
| Composition des ménages | 6 |
| Couple sans enfant | 6 |
| Couple avec enfant(s) | 6 |
| Famille monoparentale | 6 |
| Colocation / Autre | 6 |
| Personnes seules | 6 |
| Profils électoraux | 7 |
| Premier tour | 7 |
| Sécurité | 8 |
| Evolution du nombre d'infractions | 8 |
| Pour comparer | 9 |
| Services à la population | 10 |
| Commerce | 10 |
| Éducation | 10 |
| Villes autour de Dommartin-le-Franc | 11 |

Situation géographique



i Informations clés

- **Région** : Grand Est
- **Département** : Haute-Marne
- **Code postal** : 52110
- **Superficie** : 10 km²



bien-dans-ma-ville

Statistiques sur la population



Nombre d'habitants

243



Age moyen

43 ans



Pop active

39.5%



Taux chômage

6%



Pop densité

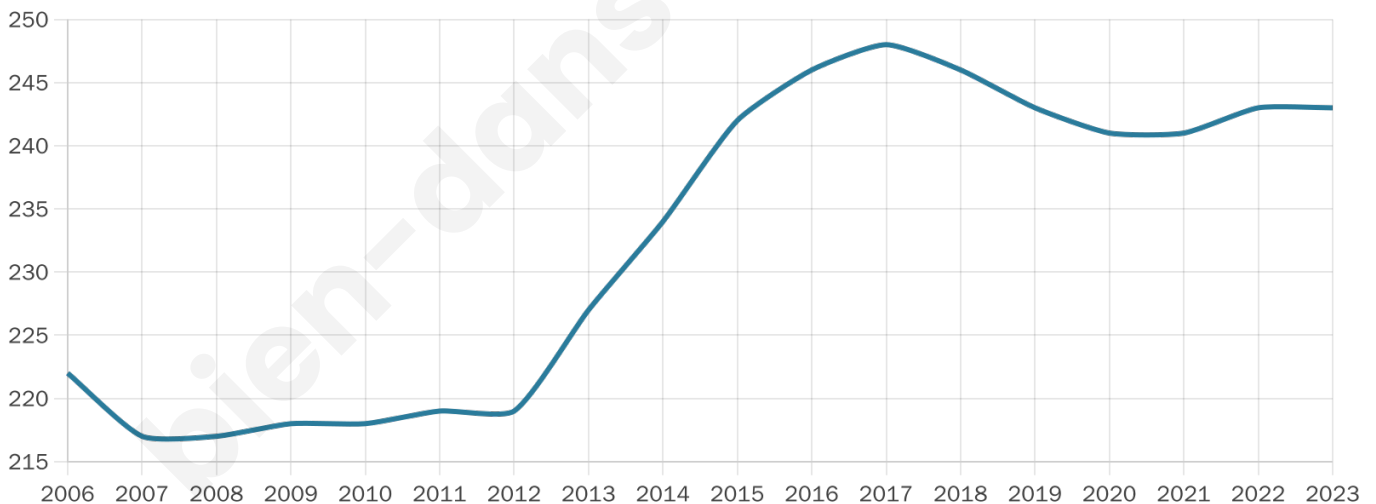
24 h/km²



Revenu moyen

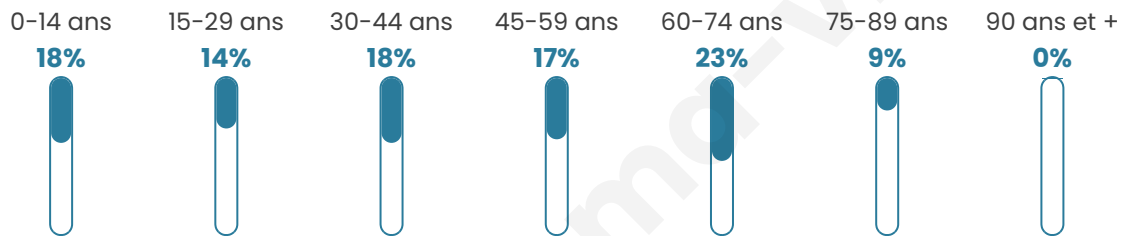
19 790 €/an

Evolution du nombre d'habitants

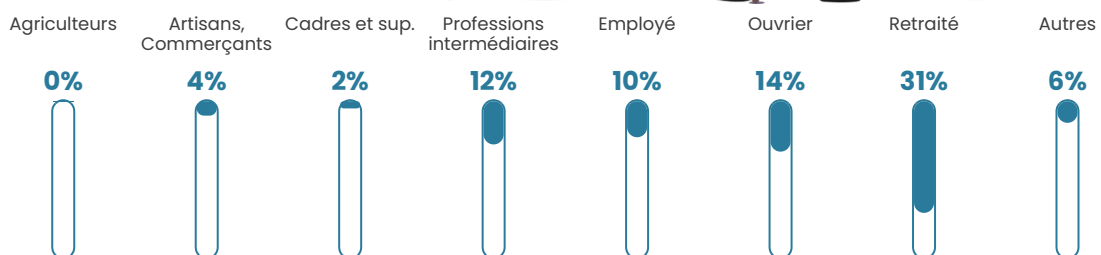


Sources : Institut national de la statistique et des études économiques (insee) selon Les dernières parutions officielles de 2024 portant sur les années 2020, 2021 et 2022.

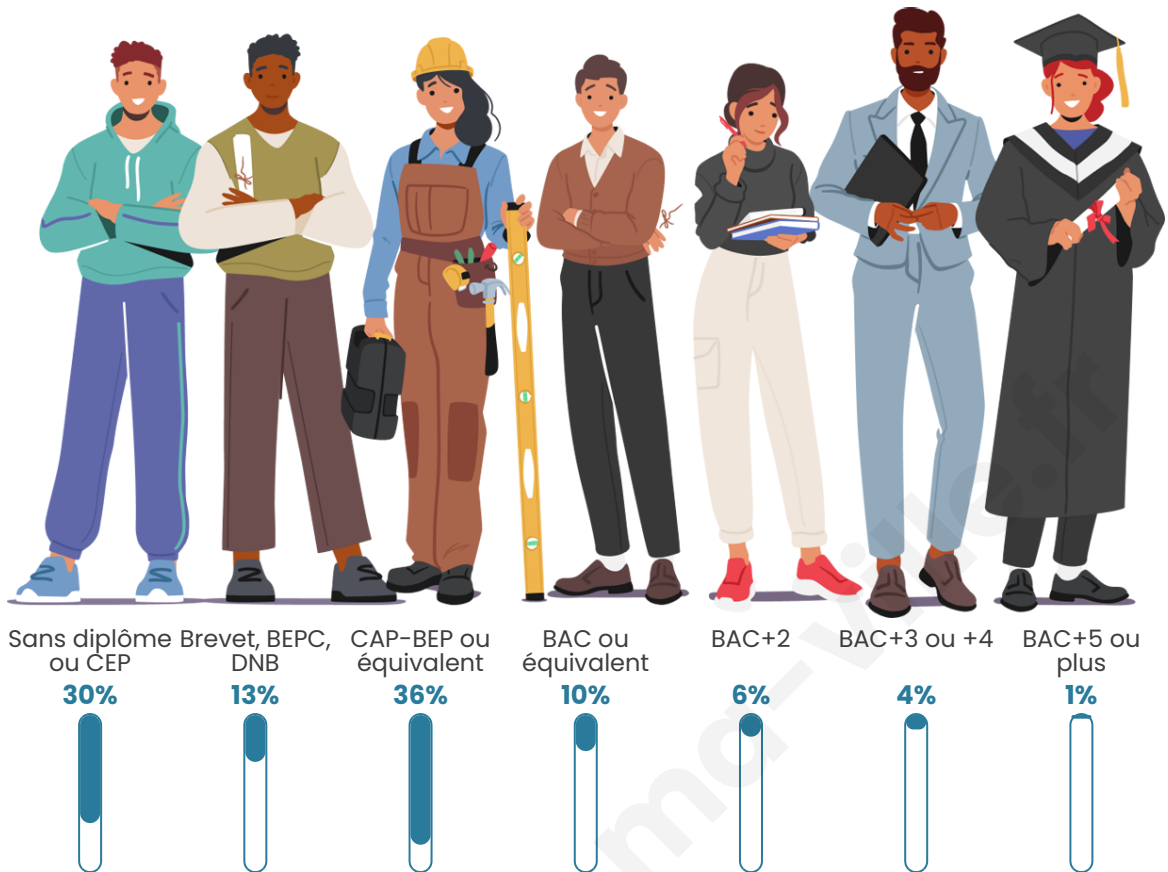
Tranche d'âge




Activité professionnelle



Niveau de diplôme



Composition des ménages



Profils électoraux



Premier tour

| | | |
|---|-----------------------|---------|
|  | Marine LE PEN | 40.60 % |
|  | Emmanuel MACRON | 14.29 % |
|  | Jean-Luc MÉLENCHON | 13.53 % |
|  | Valérie PÉCRESSÉ | 12.03 % |
|  | Éric ZEMMOUR | 9.02 % |
|  | Jean LASSALLE | 2.26 % |
|  | Fabien ROUSSEL | 1.50 % |
|  | Anne HIDALGO | 1.50 % |
|  | Yannick JADOT | 1.50 % |
|  | Philippe POUTOU | 1.50 % |
|  | Nicolas DUPONT-AIGNAN | 1.50 % |
|  | Nathalie ARTHAUD | 0.75 % |

168 inscrits

Participation : 79.76%
Votes blancs : 0.00%
Votes nuls : 0.75%

Second tour

| | | |
|---|-----------------|------|
|  | Emmanuel MACRON | 30 % |
|  | Marine LE PEN | 70 % |

168 inscrits

Participation : 79.76%
Votes blancs : 6.72%
Votes nuls : 3.73%

Sécurité



Agressions physiques / sexuelles

0



Cambriolages

0



Vols / dégradations

0



Stupéfiants

0

Evolution du nombre d'infractions



Pour comparer

(en proportion du nombre d'habitants)



Sources : Bases statistiques communale, départementale et régionale de la délinquance enregistrée par la police et la gendarmerie nationales selon les dernières parutions officielles de 2025 portant sur l'année 2024 ([data.gouv](https://data.gouv.fr)).

Agressions physiques / sexuelles : Violences sexuelles, coups et blessures volontaires intrafamiliaux, coups et blessures volontaires, autres coups, blessures volontaires et vols violents sans arme.

Cambriolages : Cambriolages de logements.

Vols : Vols avec armes, vols d'accessoires sur véhicules, vols dans les véhicules, vols de véhicules, vols sans violence contre des personnes, destructions, dégradations volontaires et escroqueries.

Stupéfiants : Trafic de stupéfiants dont (AFD) et usage de stupéfiants.

Services à la population



Commerce

| | |
|--------------------|--|
| Hypermarché | X Joinville 13km |
| Supermarché | X Wassy 7km |
| Superette | X Doulevant-le-Château 7km |
| Boulangerie | X Doulevant-le-Château 7km |
| Boucherie | X Wassy 7km |
| Restaurant | X Wassy 7km |
| Garage | 2 |
| Station-service | X Wassy 8km |
| Banque | X Wassy 7km |
| La poste | X Joinville 13km |
| Coiffeur | X Rachecourt-Suzémont 3km |
| Tabac | X Brousseval 6km |
| Bars / discothèque | X Doulevant-le-Château 7km |
| Bibliothèque | X Vaux-sur-Blaise 4km |
| Cinéma | X Saint-Dizier 23km |
| Vétérinaire | X Joinville 14km |



Santé

| | |
|----------------------------------|--|
| Pharmacie | X Doulevant-le-Château 7km |
| Hôpital | X Saint-Dizier 25km |
| Laboratoire d'analyses médicales | X Wassy 7km |
| Etablissement pour handicapé | X Joinville 14km |
| EHPA | X Wassy 8km |
| Médecin | X Vaux-sur-Blaise 4km |
| Dentiste | X Wassy 7km |
| Chirurgien | X Joinville 13km |
| Dermatologue | X Saint-Dizier 23km |
| Anesthésiste | X Chaumont 37km |
| Gastro-entérologue | X Bar-sur-Aube 29km |
| Gynécologue | X Chaumont 38km |
| Cancérologue | X Nancy 91km |
| Neurologue | X Chaumont 38km |
| Ophtalmologue | X Soulaines-Dhuys 18km |
| ORL | X Saint-Dizier 25km |
| Cardiologue | X Saint-Dizier 23km |
| Pédiatre | X Bar-le-Duc 40km |
| Pneumologue | X Langres 69km |
| Psychologue | X Saint-Dizier 23km |
| Radiologue | X Saint-Dizier 23km |
| Rhumatologue | X Chaumont 37km |
| Sage-femme | X Wassy 7km |



Éducation

| | |
|-------------------------|---|
| Crèche | X Brousseval 7km |
| Ecole maternelle Public | X Joinville 13km |
| Ecole maternelle Privé | X Domrémy-la-Pucelle 52km |
| Ecole primaire Public | 1 |
| Ecole primaire Privé | X Ancerville 23km |
| Collège Public | X Wassy 8km |
| Collège Privé | X Saint-Dizier 23km |
| Lycée Public | X Wassy 8km |
| Lycée Privé | X Saint-Dizier 23km |

Sources : Base Sirene des entreprises et de leurs établissements selon les dernières parutions officielles de 2025 portant sur l'année 2024 ([data.gouv](#)). Liste, localisation et tarifs des professionnels de santé selon les dernières parutions officielles de 2025 portant sur l'année 2024 ([opendatasoft](#)) et FINISS Extraction du Fichier des établissements selon les dernières parutions officielles de 2025 portant sur l'année 2024 ([data.gouv](#)). Adresse et géolocalisation des établissements d'enseignement du premier et second degrés selon les dernières parutions officielles de 2025 portant sur l'année 2024 ([data.education.gouv](#))

Villes autour de Dommartin-le-Franc

| Ville | Habitants | Superficie | Pop densité | Pop active | Taux chômage | Revenu moyen | Prix immobilier |
|----------------------------------|-----------|--------------------|-----------------------|------------|--------------|--------------|------------------------|
| Ville-en-Blaisois | 149 | 6 km ² | 25 h/km ² | 42.3% | 5.4% | 21 060 €/an | 372 €/m ² |
| Doulevant-le-Petit | 17 | 3 km ² | 6 h/km ² | 41.2% | 5.9% | NC | 904 €/m ² |
| Morancourt | 126 | 13 km ² | 10 h/km ² | 54% | 4% | 22 880 €/an | 1 278 €/m ² |
| Rachecourt-Suzémont | 101 | 3 km ² | 34 h/km ² | 47.5% | 6.9% | NC | 533 €/m ² |
| Courcelles-sur-Blaise | 86 | 5 km ² | 17 h/km ² | 44.2% | 4.7% | NC | NC |
| Vaux-sur-Blaise | 336 | 7 km ² | 48 h/km ² | 45.8% | 4.2% | 21 770 €/an | 1 347 €/m ² |
| Baudrecourt | 84 | 8 km ² | 11 h/km ² | 38.1% | 8.3% | NC | NC |
| Domblain | 86 | 5 km ² | 17 h/km ² | 45.3% | 2.3% | NC | 500 €/m ² |
| Dommartin-le-Saint-Père (1 avis) | 265 | 14 km ² | 19 h/km ² | 40% | 5.7% | 20 490 €/an | NC |
| Bailly-aux-Forges | 127 | 10 km ² | 13 h/km ² | 56.7% | 3.9% | 26 510 €/an | 753 €/m ² |
| Guindrecourt-aux-Ormes | 97 | 9 km ² | 11 h/km ² | 46.4% | 1% | NC | NC |
| Montreuil-sur-Blaise | 129 | 1 km ² | 129 h/km ² | 48.8% | 6.2% | 20 300 €/an | NC |
| Brousseval | 615 | 6 km ² | 103 h/km ² | 41.3% | 5.2% | 20 190 €/an | 964 €/m ² |
| Charmes-la-Grande | 161 | 11 km ² | 15 h/km ² | 39.8% | 3.1% | 19 390 €/an | NC |
| Mathons | 68 | 13 km ² | 5 h/km ² | 41.2% | 0% | NC | NC |

bien-dans-ma-ville.fr



Vous aimez votre ville ? Notez-la !

Et faites-nous part de vos remarques constructives



Avec

BIEN dans ma **VILLE** 