



Version web

Ville de Domfront

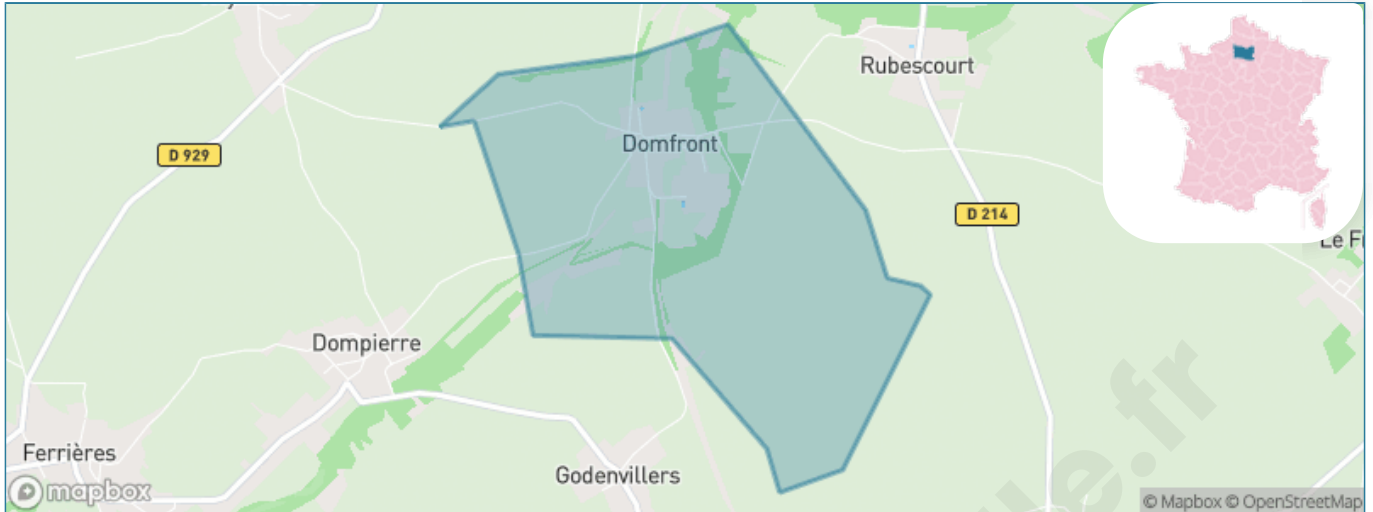
Présenté par

BIEN dans
ma **VILLE** 

Sommaire

Situation géographique	3
Statistiques sur la population	4
Evolution du nombre d'habitants	4
Tranche d'âge	5
0-14 ans	5
15-29 ans	5
30-44 ans	5
45-59 ans	5
60-74 ans	5
75-89 ans	5
90 ans et +	5
Activité professionnelle	5
Agriculteurs	5
Artisans, Commerçants	5
Cadres et sup.	5
Professions intermédiaires	5
Employé	5
Ouvrier	5
Retraité	5
Autres	5
Niveau de diplôme	6
Sans diplôme ou CEP	6
Brevet, BEPC, DNB	6
CAP-BEP ou équivalent	6
BAC ou équivalent	6
BAC+2	6
BAC+3 ou +4	6
BAC+5 ou plus	6
Composition des ménages	6
Couple sans enfant	6
Couple avec enfant(s)	6
Famille monoparentale	6
Colocation / Autre	6
Personnes seules	6
Profils électoraux	7
Premier tour	7
Sécurité	9
Evolution du nombre d'infractions	9
Pour comparer	10
Services à la population	11
Commerce	11
Éducation	11
Villes autour de Domfront	12

Situation géographique



i Informations clés

- **Région** : Hauts-de-France
- **Département** : Oise
- **Code postal** : 60420
- **Superficie** : 2 km²



Statistiques sur la population



Nombre d'habitants

310



Age moyen

53 ans



Pop active

18.4%



Taux chômage

2%



Pop densité

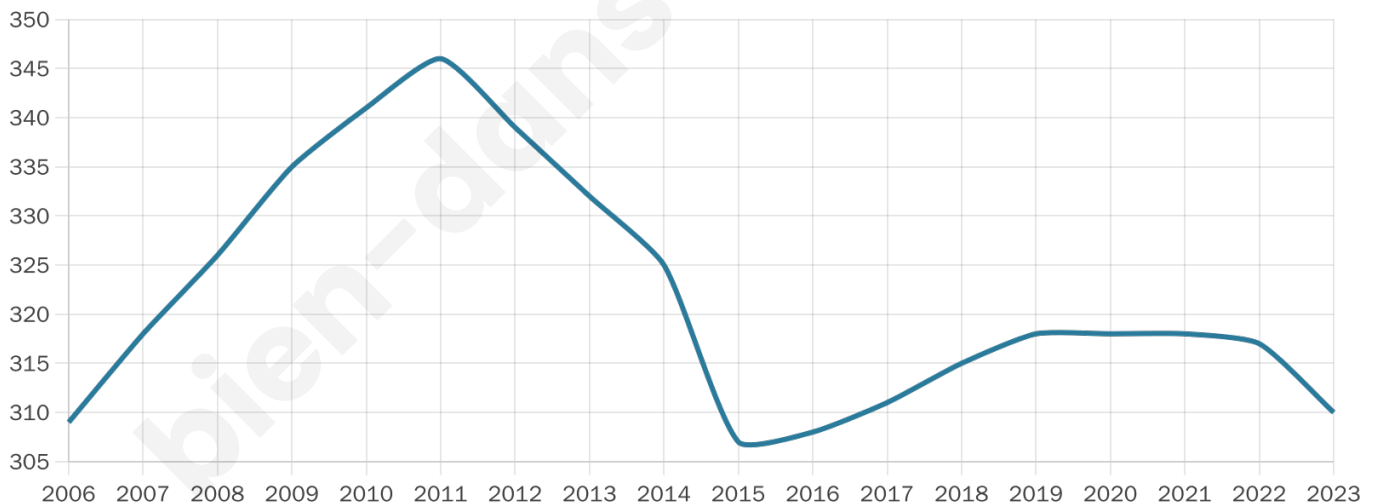
155 h/km²



Revenu moyen

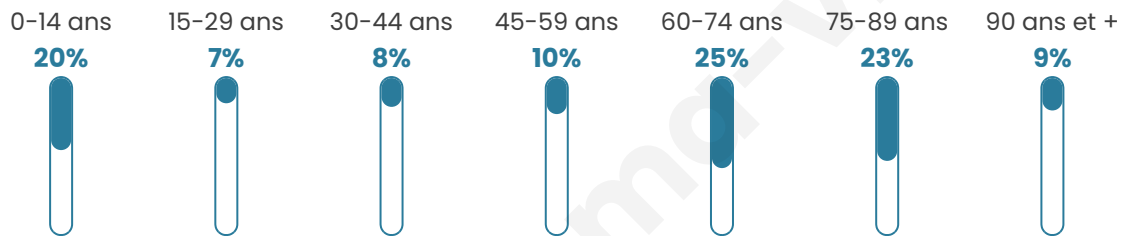
22 170 €/an

Evolution du nombre d'habitants

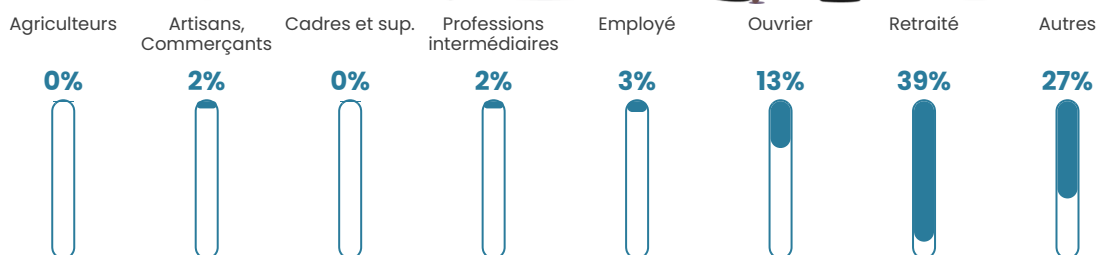


Sources : Institut national de la statistique et des études économiques (insee) selon Les dernières parutions officielles de 2024 portant sur les années 2020, 2021 et 2022.


Tranche d'âge



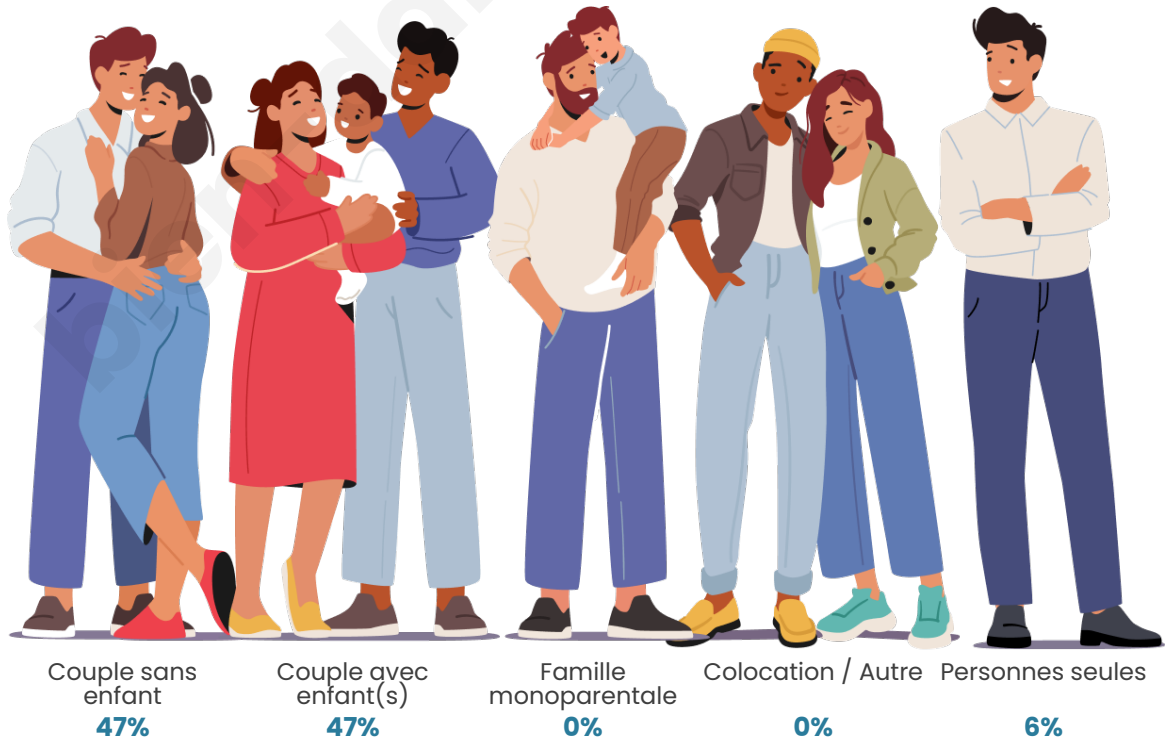
Activité professionnelle

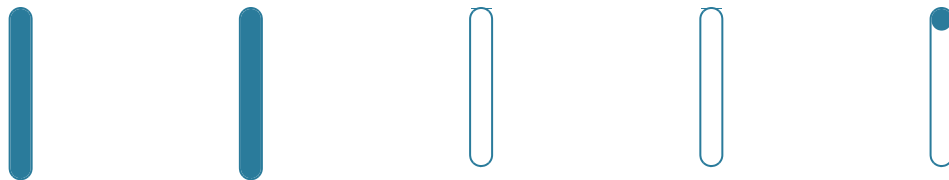


Niveau de diplôme















Composition des ménages





Profils électoraux

Premier tour

	Marine LE PEN	55.29 %
	Emmanuel MACRON	21.18 %
	Valérie PÉCRESSÉ	5.88 %
	Éric ZEMMOUR	3.53 %
	Yannick JADOT	3.53 %
	Nathalie ARTHAUD	2.35 %
	Fabien ROUSSEL	2.35 %
	Jean-Luc MÉLENCHON	2.35 %
	Anne HIDALGO	2.35 %
	Nicolas DUPONT-AIGNAN	1.18 %
	Jean LASSALLE	0.00 %
	Philippe POUTOU	0.00 %

109 inscrits

Participation : 78.9%
Votes blancs : 0.00%
Votes nuls : 1.16%

Second tour



Emmanuel
MACRON

33,72 %



Marine LE PEN

66,28 %

109 inscrits

Participation : 83.49%
Votes blancs : 2.2%
Votes nuls : 3.3%

bien-dans-ma-ville.fr

Sécurité



Agressions physiques / sexuelles

0



Cambriolages

0



Vols / dégradations

0



Stupéfiants

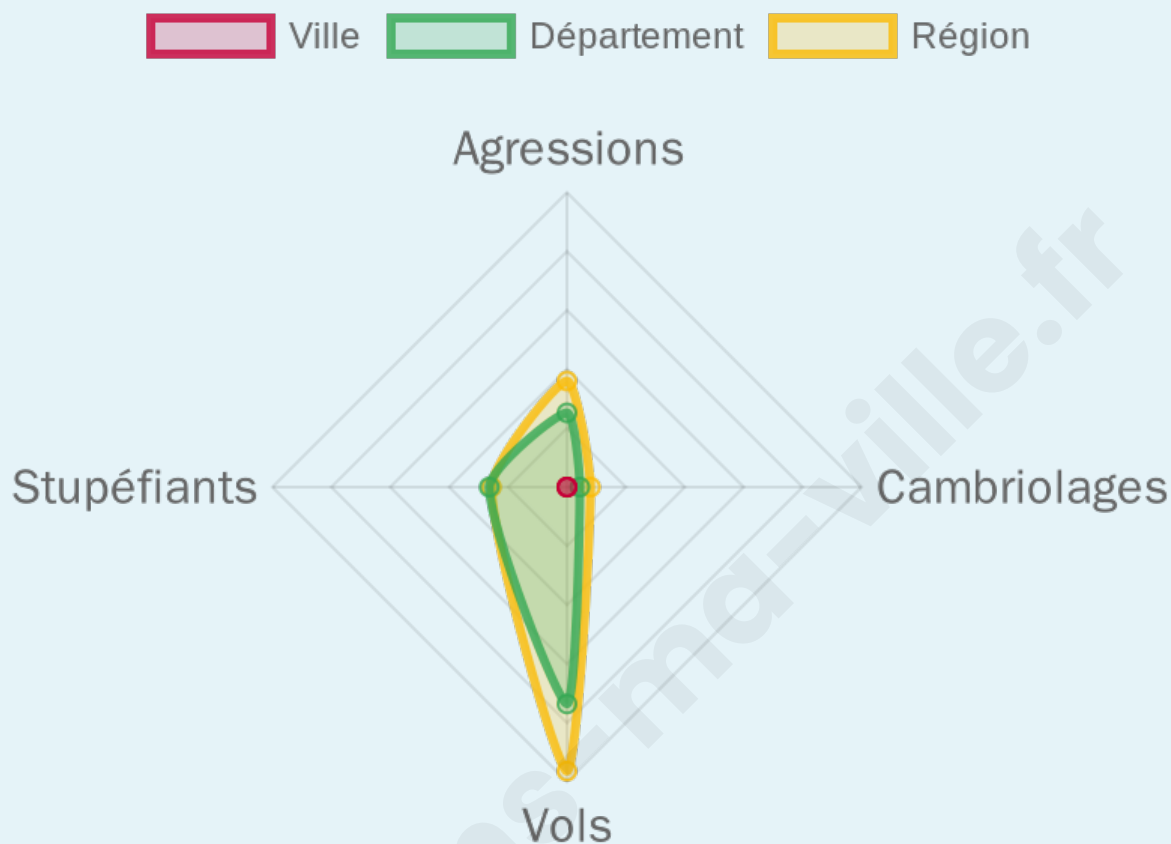
0

Evolution du nombre d'infractions



Pour comparer

(en proportion du nombre d'habitants)



Sources : Bases statistiques communale, départementale et régionale de la délinquance enregistrée par la police et la gendarmerie nationales selon les dernières parutions officielles de 2025 portant sur l'année 2024 ([data.gouv](https://data.gouv.fr)).

Agressions physiques / sexuelles : Violences sexuelles, coups et blessures volontaires intrafamiliaux, coups et blessures volontaires, autres coups, blessures volontaires et vols violents sans arme.

Cambriolages : Cambriolages de logements.

Vols : Vols avec armes, vols d'accessoires sur véhicules, vols dans les véhicules, vols de véhicules, vols sans violence contre des personnes, destructions, dégradations volontaires et escroqueries.

Stupéfiants : Trafic de stupéfiants dont (AFD) et usage de stupéfiants.

Services à la population



Commerce

Hypermarché	X Montdidier 5km
Supermarché	X Montdidier 5km
Superette	X Montdidier 5km
Boulangerie	X Ferrières 4km
Boucherie	X Montdidier 5km
Restaurant	X Montdidier 5km
Garage	X Ferrières 4km
Station-service	X Montdidier 6km
Banque	X Tricot 5km
La poste	X Assainvillers 4km
Coiffeur	X Royaucourt 3km
Tabac	X Montdidier 5km
Bars / discothèque	X Tricot 5km
Bibliothèque	X Boulogne-la-Grasse 10km
Cinéma	X Montdidier 5km
Vétérinaire	X Ferrières 4km



Santé

Pharmacie	X Tricot 5km
Hôpital	X Montdidier 5km
Laboratoire d'analyses médicales	X Montdidier 5km
Etablissement pour handicapé	X Gratibus 10km
EHPA	1
Médecin	X Tricot 4km
Dentiste	X Tricot 5km
Chirurgien	X Breteuil 20km
Dermatologue	X Compiègne 28km
Anesthésiste	X Compiègne 28km
Gastro-entérologue	X Breteuil 20km
Gynécologue	X Margny-lès-Compiègne 27km
Cancérologue	X Compiègne 28km
Neurologue	X Compiègne 27km
Ophtalmologue	X Breteuil 20km
ORL	X Compiègne 28km
Cardiologue	X Montdidier 5km
Pédiatre	X Compiègne 28km
Pneumologue	X Montdidier 5km
Psychologue	X Clermont 27km
Radiologue	X Roye 19km
Rhumatologue	X Compiègne 28km
Sage-femme	X Montdidier 6km



Éducation

Crèche	X Montdidier 6km
Ecole maternelle Public	X Tricot 5km
Ecole maternelle Privé	X Amiens 39km
Ecole primaire Public	X Le Frestoy-Vaux 3km
Ecole primaire Privé	X Montdidier 5km
Collège Public	X Montdidier 6km
Collège Privé	X Montdidier 5km
Lycée Public	X Montdidier 6km
Lycée Privé	X Estrées-Saint-Denis 20km

Sources : Base Sirene des entreprises et de leurs établissements selon les dernières parutions officielles de 2025 portant sur l'année 2024 ([data.gouv](#)). Liste, localisation et tarifs des professionnels de santé selon les dernières parutions officielles de 2025 portant sur l'année 2024 ([opendatasoft](#)) et FINISS Extraction du Fichier des établissements selon les dernières parutions officielles de 2025 portant sur l'année 2024 ([data.gouv](#)). Adresse et géolocalisation des établissements d'enseignement du premier et second degrés selon les dernières parutions officielles de 2025 portant sur l'année 2024 ([data.education.gouv](#))

Villes autour de Domfront

Ville	Habitants	Superficie	Pop densité	Pop active	Taux chômage	Revenu moyen	Prix immobilier
Rubescourt	129	4 km ²	32 h/km ²	44.2%	8.5%	22 080 €/an	NC
Ayencourt	152	4 km ²	38 h/km ²	50.7%	8.6%	24 390 €/an	1 645 €/m ²
Le Ployron	112	4 km ²	28 h/km ²	50%	7.1%	22 780 €/an	1 058 €/m ²
Godenvillers	196	5 km ²	39 h/km ²	56.1%	3.6%	24 880 €/an	1 496 €/m ²
Le Frestoy-Vaux	224	8 km ²	28 h/km ²	55.8%	4.5%	23 970 €/an	1 318 €/m ²
Royaucourt	215	9 km ²	24 h/km ²	50.2%	4.7%	23 200 €/an	1 518 €/m ²
Dompierre	248	2 km ²	124 h/km ²	46.4%	6%	22 600 €/an	1 257 €/m ²
Assainvillers	136	7 km ²	19 h/km ²	46.3%	11%	21 170 €/an	652 €/m ²
Tricot	1 392	11 km ²	127 h/km ²	45.3%	6.5%	20 710 €/an	1 593 €/m ²
Ferrières	435	4 km ²	109 h/km ²	49.7%	5.1%	21 840 €/an	1 772 €/m ²
Crèvecoeur-le-Petit	159	3 km ²	53 h/km ²	49.1%	6.3%	22 420 €/an	1 489 €/m ²
Mesnil-Saint-Georges	217	6 km ²	36 h/km ²	47.5%	1.8%	22 340 €/an	1 392 €/m ²
Courcelles-Epayelles	210	6 km ²	35 h/km ²	50%	5.2%	22 300 €/an	1 701 €/m ²
Montdidier (5 avis)	5 935	12 km ²	495 h/km ²	42.7%	8.6%	19 510 €/an	1 371 €/m ²
Coivrel (1 avis)	249	6 km ²	42 h/km ²	53.4%	4.8%	24 200 €/an	1 451 €/m ²

bien-dans-ma-ville.fr



Vous aimez votre ville ? Notez-la !

Et faites-nous part de vos remarques constructives



Avec

BIEN dans ma **VILLE** 