



Version web

Ville de Domène

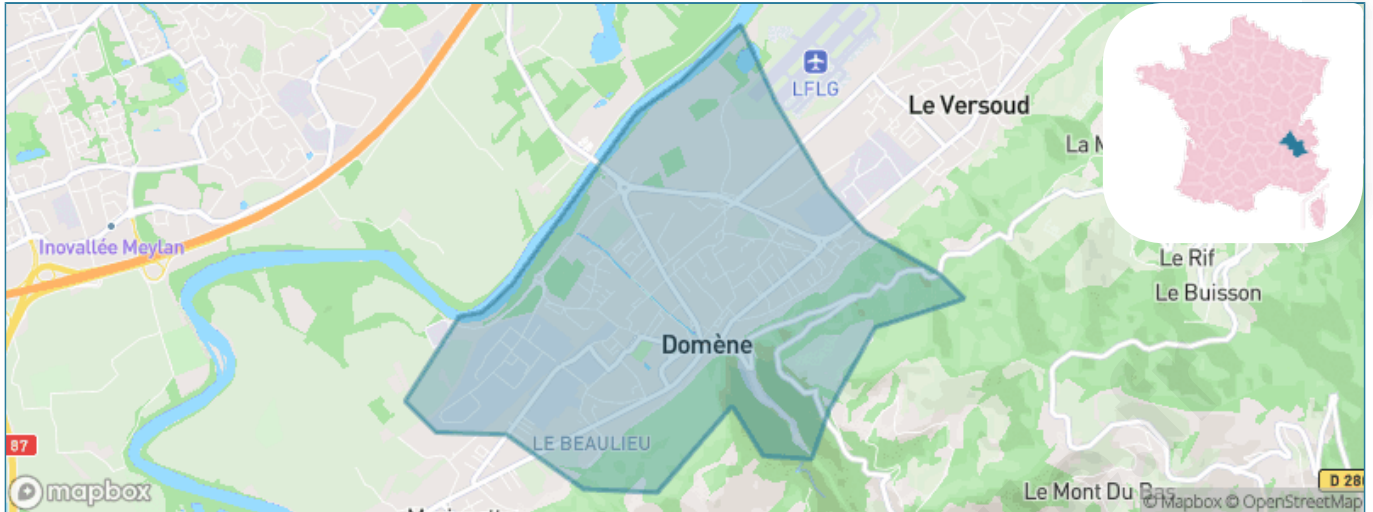
Présenté par

BIEN dans
ma **VILLE** 

Sommaire

Situation géographique	3
Statistiques sur la population	4
Evolution du nombre d'habitants	4
Tranche d'âge	5
0-14 ans	5
15-29 ans	5
30-44 ans	5
45-59 ans	5
60-74 ans	5
75-89 ans	5
90 ans et +	5
Activité professionnelle	5
Agriculteurs	5
Artisans, Commerçants	5
Cadres et sup.	5
Professions intermédiaires	5
Employé	5
Ouvrier	5
Retraité	5
Autres	5
Niveau de diplôme	6
Sans diplôme ou CEP	6
Brevet, BEPC, DNB	6
CAP-BEP ou équivalent	6
BAC ou équivalent	6
BAC+2	6
BAC+3 ou +4	6
BAC+5 ou plus	6
Composition des ménages	6
Couple sans enfant	6
Couple avec enfant(s)	6
Famille monoparentale	6
Colocation / Autre	6
Personnes seules	6
Profil électoraux	7
Premier tour	7
Sécurité	8
Evolution du nombre d'infractions	8
Pour comparer	9
Services à la population	10
Commerce	10
Éducation	10
Villes autour de Domène	11
Avis sur la ville de Domène	12
Moyenne par critère	12
Villes autour de Domène	12
Répartition des avis par note	12
Répartition des avis par note	12

Situation géographique



i Informations clés

- **Région** : Auvergne-Rhône-Alpes
- **Département** : Isère
- **Métropole** : Grenoble Alpes Métropole
- **Code postal** : 38420
- **Superficie** : 5 km²



Statistiques sur la population



Nombre d'habitants

6 835



Age moyen

42 ans



Pop active

48.7%



Taux chômage

5.9%



Pop densité

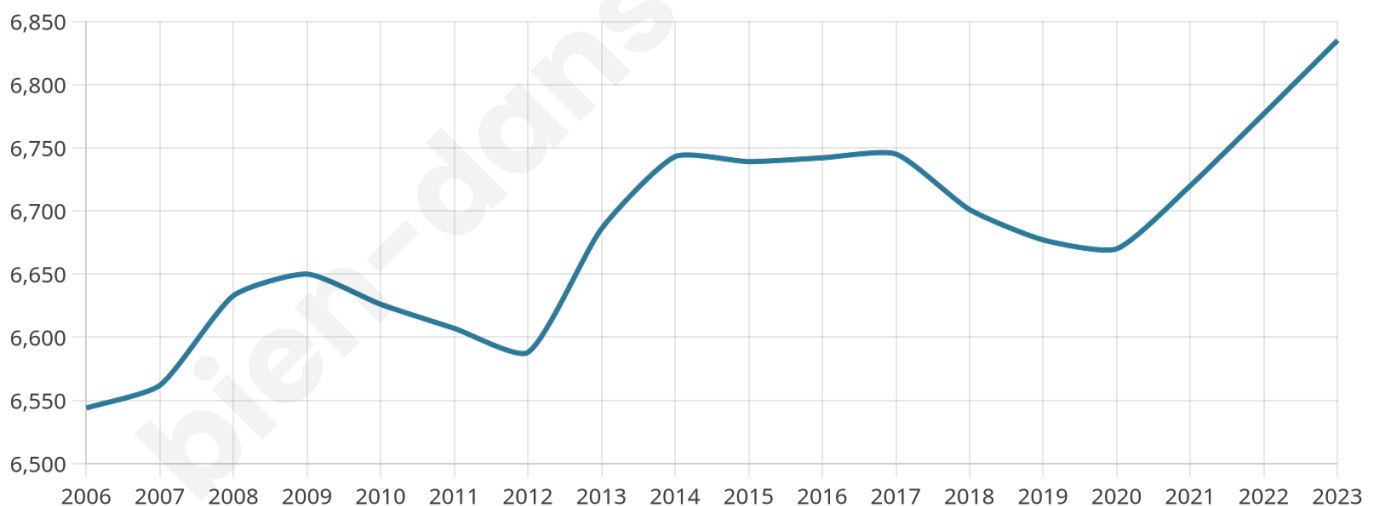
1 367 h/km²



Revenu moyen

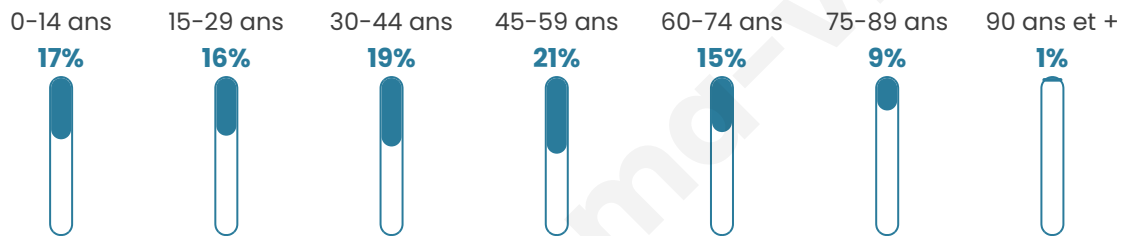
24 200 €/an

Evolution du nombre d'habitants

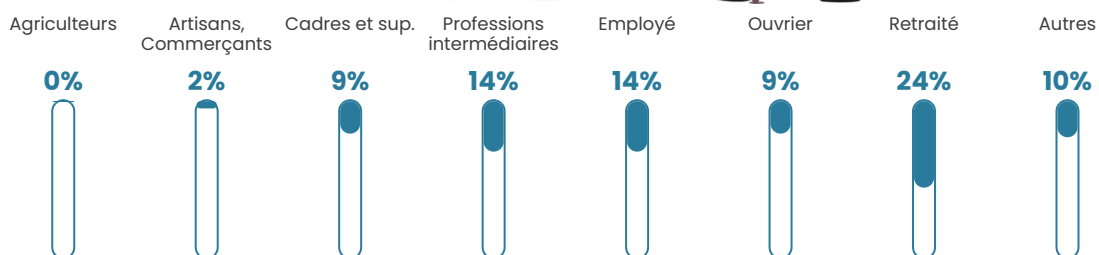


Sources : Institut national de la statistique et des études économiques (insee) selon Les dernières parutions officielles de 2024 portant sur les années 2020, 2021 et 2022.

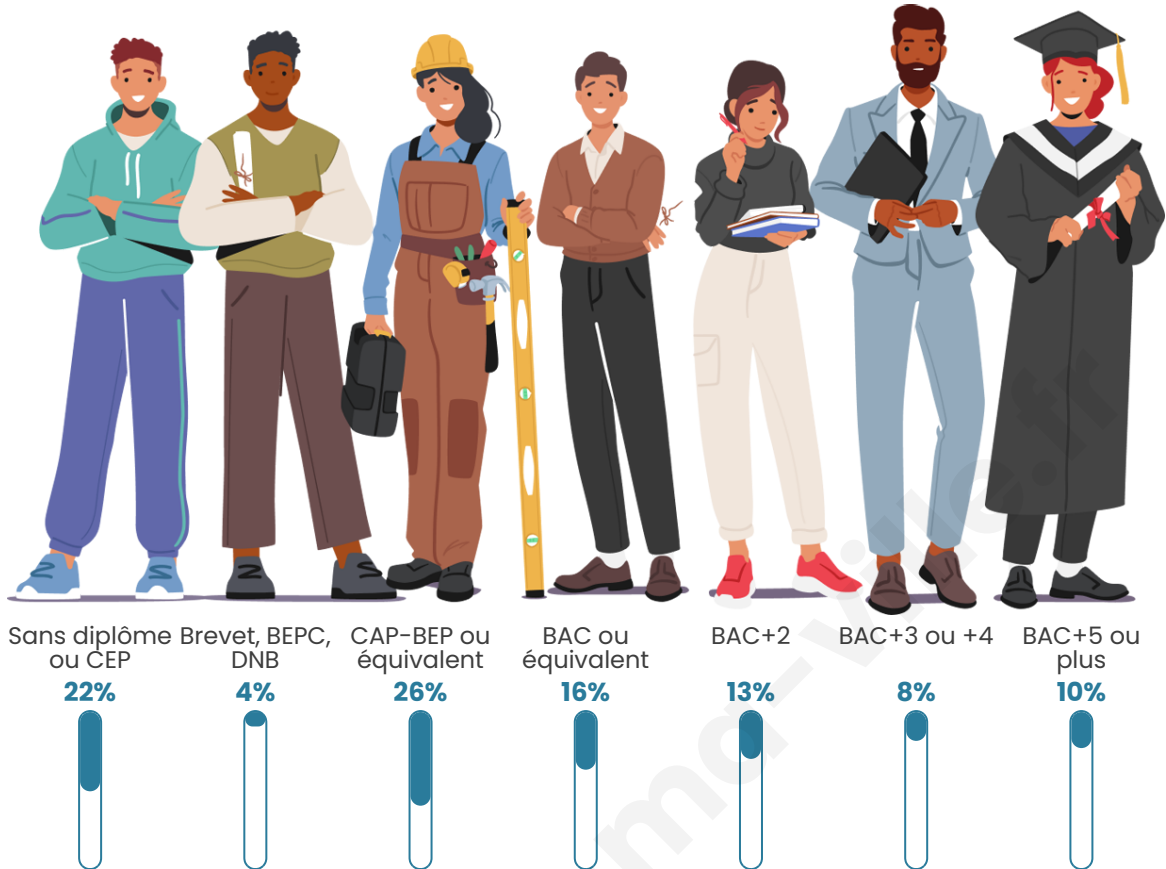
Tranche d'âge




Activité professionnelle



Niveau de diplôme















Composition des ménages



Profils électoraux

Premier tour

	Emmanuel MACRON	26.52 %
	Marine LE PEN	23.35 %
	Jean-Luc MÉLENCHON	23.29 %
	Éric ZEMMOUR	6.72 %
	Yannick JADOT	5.41 %
	Valérie PÉCRESE	3.89 %
	Fabien ROUSSEL	3.39 %
	Jean LASSALLE	2.47 %
	Nicolas DUPONT- AIGNAN	1.92 %
	Anne HIDALGO	1.68 %
	Nathalie ARTHAUD	0.68 %
	Philippe POUTOU	0.68 %



5 042 inscrits

Participation : 77.07%

Votes blancs : 1.39%

Votes nuls : 0.62%

Second tour

	Emmanuel MACRON	59,11 %
	Marine LE PEN	40,89 %

5 049 inscrits

Participation : 73.26%

Votes blancs : 6.81%

Votes nuls : 2.27%

Sécurité



Agressions physiques / sexuelles

58



Cambriolages

35



Vols / dégradations

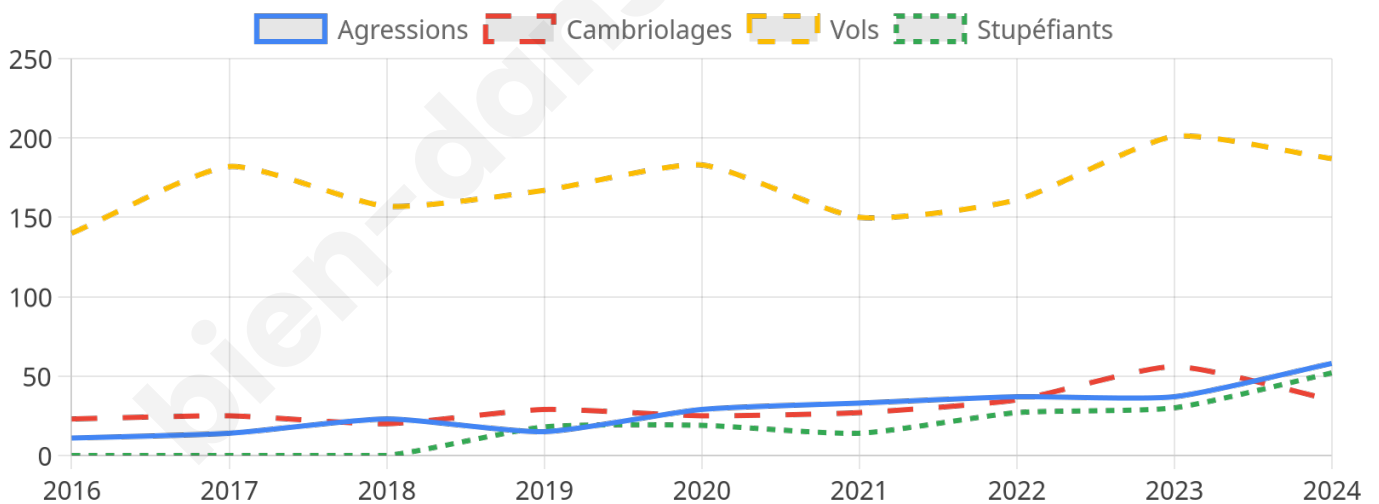
187



Stupéfiants

52

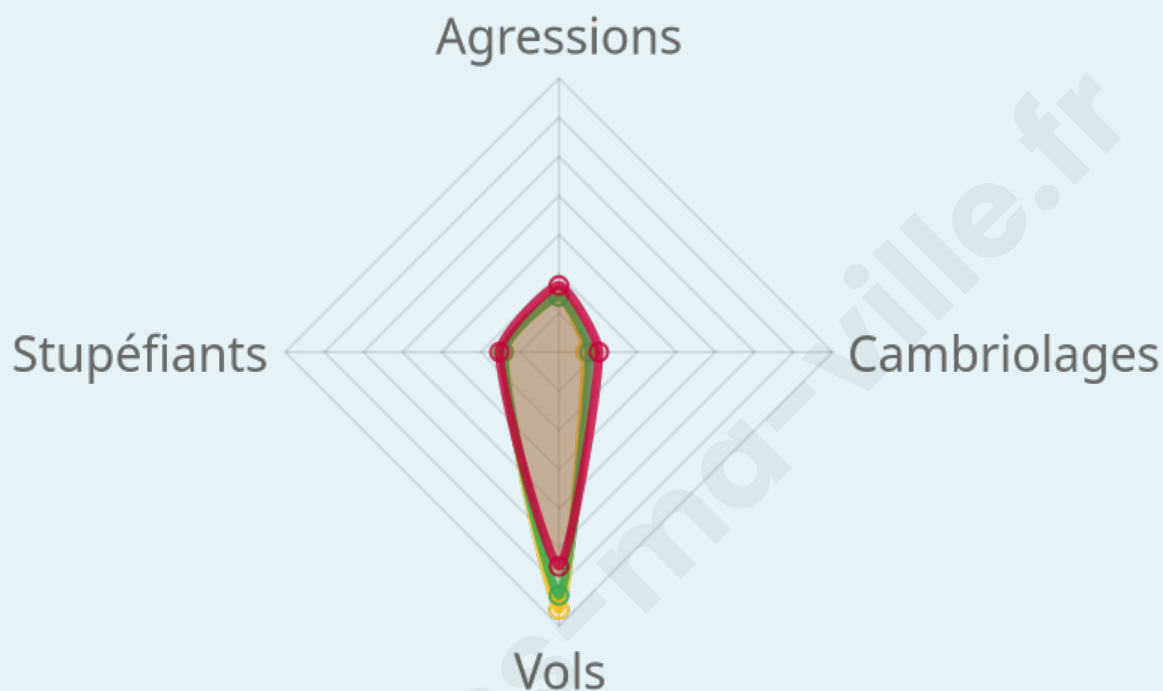
Evolution du nombre d'infractions



Pour comparer

(en proportion du nombre d'habitants)

Ville Département Région



Sources : Bases statistiques communale, départementale et régionale de la délinquance enregistrée par la police et la gendarmerie nationales selon les dernières parutions officielles de 2025 portant sur l'année 2024 ([data.gouv](https://data.gouv.fr)).

Agressions physiques / sexuelles : Violences sexuelles, coups et blessures volontaires intrafamiliaux, coups et blessures volontaires, autres coups, blessures volontaires et vols violents sans arme.

Cambriolages : Cambriolages de logements.

Vols : Vols avec armes, vols d'accessoires sur véhicules, vols dans les véhicules, vols de véhicules, vols sans violence contre des personnes, destructions, dégradations volontaires et escroqueries.

Stupéfiants : Trafic de stupéfiants dont (AFD) et usage de stupéfiants.

Services à la population



Commerce

Hypermarché	X <u>Meylan</u> 5km
Supermarché	1
Superette	5
Boulangerie	6
Boucherie	1
Restaurant	10
Garage	15
Station-service	1
Banque	4
La poste	6
Coiffeur	10
Tabac	X <u>Gières</u> 4km
Bars / discothèque	1
Bibliothèque	X <u>Saint-Ismier</u> 5km
Cinéma	X <u>Saint-Martin-d'Hères</u> 5km
Vétérinaire	1



Santé

Pharmacie	4
Hôpital	1
Laboratoire d'analyses médicales	1
Etablissement pour handicapé	X <u>Meylan</u> 4km
EHPA	2
Médecin	6
Dentiste	3
Chirurgien	X <u>Meylan</u> 4km
Dermatologue	X <u>Meylan</u> 3km
Anesthésiste	X <u>Meylan</u> 4km
Gastro-entérologue	X <u>Montbonnot-Saint-Martin</u> 3km
Gynécologue	X <u>Meylan</u> 3km
Cancérologue	X <u>Challes-les-Eaux</u> 40km
Neurologue	X <u>Saint-Ismier</u> 5km
Ophthalmologue	X <u>Meylan</u> 4km
ORL	X <u>Saint-Martin-d'Hères</u> 6km
Cardiologue	X <u>Meylan</u> 4km
Pédiatre	X <u>Gières</u> 4km
Pneumologue	X <u>Saint-Ismier</u> 5km
Psychologue	1
Radiologue	X <u>Saint-Ismier</u> 5km
Rhumatologue	X <u>Meylan</u> 4km
Sage-femme	X <u>Montbonnot-Saint-Martin</u> 3km



Éducation

Crèche	2
Ecole maternelle Public	2
Ecole maternelle Privé	X <u>Grenoble</u> 10km
Ecole primaire Public	2
Ecole primaire Privé	X <u>Meylan</u> 4km
Collège Public	1
Collège Privé	X <u>Gières</u> 4km
Lycée Public	X <u>Meylan</u> 4km
Lycée Privé	X <u>Saint-Martin-d'Hères</u> 6km

Sources : Base Sirene des entreprises et de leurs établissements selon les dernières parutions officielles de 2025 portant sur l'année 2024 ([data.gouv](#)). Liste, localisation et tarifs des professionnels de santé selon les dernières parutions officielles de 2025 portant sur l'année 2024 ([opendatasoft](#)) et FINISS Extraction du Fichier des établissements selon les dernières parutions officielles de 2025 portant sur l'année 2024 ([data.gouv](#)). Adresse et géolocalisation des établissements d'enseignement du premier et second degrés selon les dernières parutions officielles de 2025 portant sur l'année 2024 ([data.education.gouv](#))

Villes autour de Domène

Ville	Habitants	Superficie	Pop densité	Pop active	Taux chômage	Revenu moyen	Prix immobilier
Murianette	910	6 km ²	152 h/km ²	49.3%	2.4%	28 880 €/an	4 450 €/m ²
Le Versoud (3 avis)	4 900	6 km ²	817 h/km ²	51.3%	3.2%	26 690 €/an	3 043 €/m ²
Revel	1 312	29 km ²	45 h/km ²	50.5%	1.9%	32 290 €/an	3 100 €/m ²
Saint-Jean-le-Vieux	280	4 km ²	70 h/km ²	53.2%	1.8%	31 620 €/an	2 167 €/m ²
Gières (10 avis)	7 376	6 km ²	1 229 h/km ²	48.4%	4.7%	26 010 €/an	3 008 €/m ²
Biviers (3 avis)	2 377	6 km ²	396 h/km ²	38.2%	2.5%	38 860 €/an	3 985 €/m ²
Montbonnot-Saint-Martin (5 avis)	5 698	6 km ²	950 h/km ²	45.9%	2.9%	33 450 €/an	4 110 €/m ²
Venon (3 avis)	841	4 km ²	210 h/km ²	44.8%	1.3%	32 850 €/an	3 621 €/m ²
Villard-Bonnot (1 avis)	7 509	5 km ²	1 502 h/km ²	49.2%	3.7%	24 600 €/an	2 504 €/m ²
Meylan (10 avis)	18 770	12 km ²	1 564 h/km ²	43.2%	3.1%	30 440 €/an	3 283 €/m ²
Corenc (3 avis)	4 215	6 km ²	703 h/km ²	44.7%	2.4%	37 560 €/an	3 898 €/m ²
Saint-Martin-d'Uriage (1 avis)	5 587	29 km ²	193 h/km ²	47.1%	3%	32 610 €/an	2 926 €/m ²
Saint-Ismier (5 avis)	7 165	14 km ²	512 h/km ²	43.1%	3.1%	35 540 €/an	3 869 €/m ²
Saint-Nazaire-les-Eymes	3 016	8 km ²	377 h/km ²	45.6%	2.5%	34 260 €/an	3 419 €/m ²
La Combe-de-Lancey	745	18 km ²	41 h/km ²	48.7%	3.5%	29 540 €/an	2 613 €/m ²

Avis sur la ville de Domène



Moyenne par critère



Villes autour de Domène

Ville	Note globale	Sécurité	Éducation	Sport Loisir	Environnement	Vie pratique
Murianette	-	-	-	-	-	-
Le Versoud (3 avis)	2.9	3.0	2.7	3.3	2.7	3.0
Revel	-	-	-	-	-	-
Saint-Jean-le-Vieux	-	-	-	-	-	-
Gières (10 avis)	3.5	3.3	3.3	3.6	3.7	3.7
Biviers (3 avis)	4.2	4.7	4.0	4.3	4.7	3.3
Montbonnot-Saint-Martin (5 avis)	3.8	4.0	4.2	3.8	3.0	3.8
Venon (3 avis)	4.1	4.0	4.3	4.3	4.0	4.0
Villard-Bonnot (1 avis)	4.4	5.0	4.0	4.0	5.0	4.0
Meylan (10 avis)	3.0	2.1	3.0	3.7	3.2	3.1
Corenc (3 avis)	3.8	4.3	4.3	3.3	3.7	3.3
Saint-Martin-d'Uriage (1 avis)	2.8	2.0	3.0	4.0	2.0	3.0
Saint-Ismier (5 avis)	3.9	4.2	4.0	3.8	4.0	3.6
Saint-Nazaire-les-Eymes	-	-	-	-	-	-
La Combe-de-Lancey	-	-	-	-	-	-



Vous aimez votre ville ? Notez-la !

Et faites-nous part de vos remarques constructives



Avec

BIEN dans ma **VILLE** 