



Version web

# Ville de Domarin

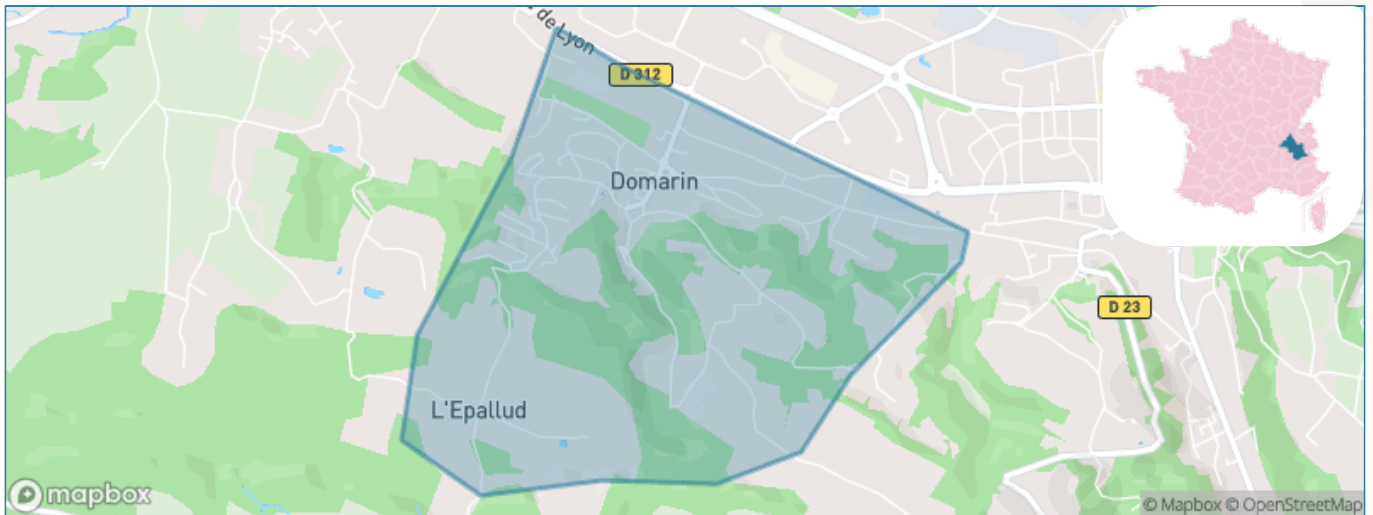
Présenté par

**BIEN** dans  
ma **VILLE** 

# Sommaire

Situation géographique .....	3
Statistiques sur la population .....	4
Evolution du nombre d'habitants .....	4
Tranche d'âge .....	5
0-14 ans .....	5
15-29 ans .....	5
30-44 ans .....	5
45-59 ans .....	5
60-74 ans .....	5
75-89 ans .....	5
90 ans et + .....	5
Activité professionnelle .....	5
Agriculteurs .....	5
Artisans, Commerçants .....	5
Cadres et sup. ....	5
Professions intermédiaires .....	5
Employé .....	5
Ouvrier .....	5
Retraité .....	5
Autres .....	5
Niveau de diplôme .....	6
Sans diplôme ou CEP .....	6
Brevet, BEPC, DNB .....	6
CAP-BEP ou équivalent .....	6
BAC ou équivalent .....	6
BAC+2 .....	6
BAC+3 ou +4 .....	6
BAC+5 ou plus .....	6
Composition des ménages .....	6
Couple sans enfant .....	6
Couple avec enfant(s) .....	6
Famille monoparentale .....	6
Colocation / Autre .....	6
Personnes seules .....	6
Profil électoraux .....	7
Premier tour .....	7
Sécurité .....	8
Evolution du nombre d'infractions .....	8
Pour comparer .....	9
Services à la population .....	10
Commerce .....	10
Éducation .....	10
Villes autour de Domarin .....	12
Avis sur la ville de Domarin .....	13
Moyenne par critère .....	13
Villes autour de Domarin .....	13
Répartition des avis par note .....	13
Répartition des avis par note .....	13

# Situation géographique



## i Informations clés

- **Région** : Auvergne-Rhône-Alpes
- **Département** : Isère
- **Code postal** : 38300
- **Superficie** : 3 km<sup>2</sup>



# Statistiques sur la population



Nombre d'habitants

**1 659**



Age moyen

**41 ans**



Pop active

**48.7%**



Taux chômage

**6.9%**



Pop densité

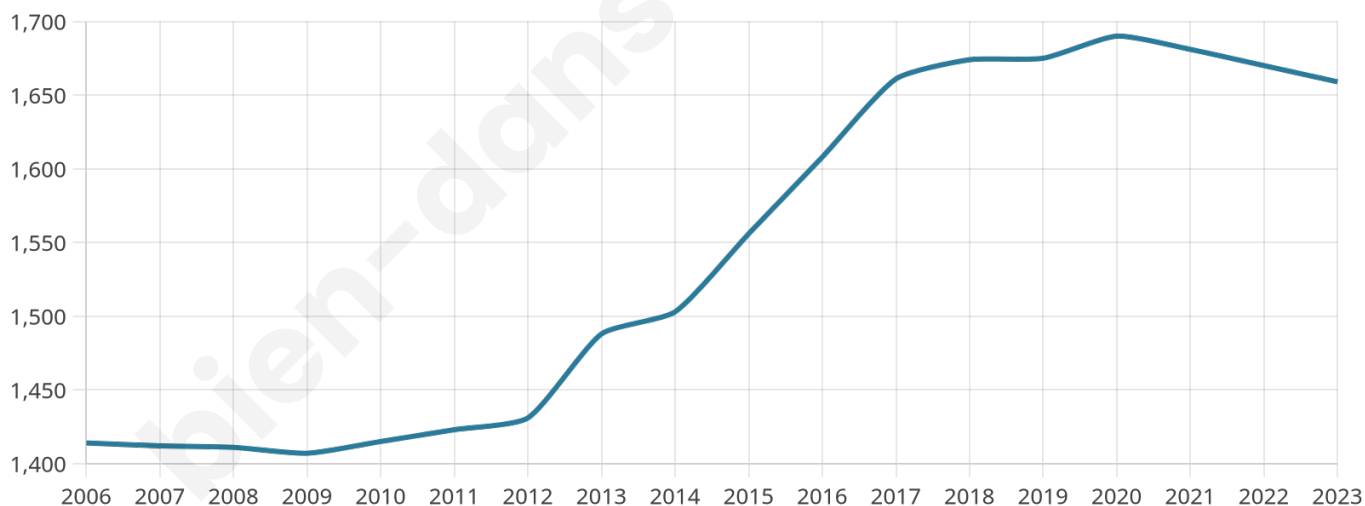
**553 h/km<sup>2</sup>**



Revenu moyen

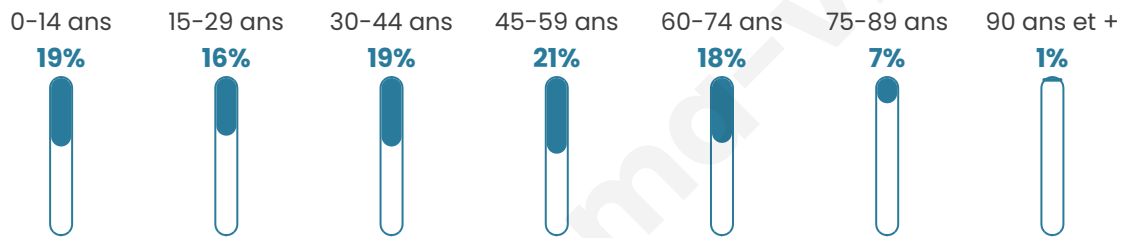
**26 660 €/an**

## Evolution du nombre d'habitants

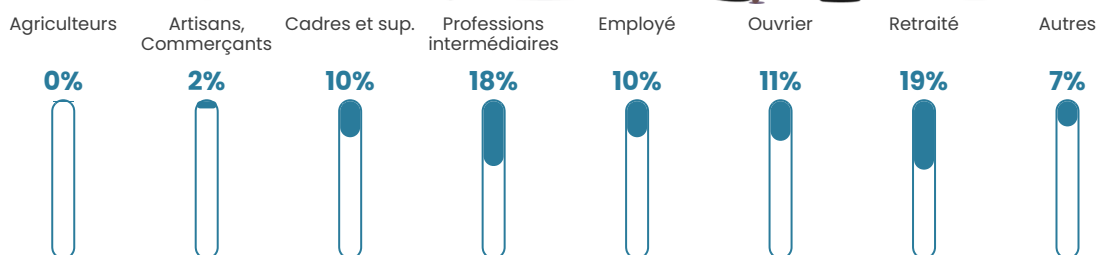


Sources : Institut national de la statistique et des études économiques (insee) selon Les dernières parutions officielles de 2024 portant sur les années 2020, 2021 et 2022.


## Tranche d'âge




## Activité professionnelle



## Niveau de diplôme




## Composition des ménages



# Profils électoraux

## Premier tour

	Emmanuel MACRON	30.73 %
	Marine LE PEN	24.46 %
	Jean-Luc MÉLENCHON	14.49 %
	Éric ZEMMOUR	6.89 %
	Yannick JADOT	6.17 %
	Valérie PÉCRESE	5.14 %
	Jean LASSALLE	3.60 %
	Fabien ROUSSEL	2.67 %
	Nicolas DUPONT- AIGNAN	2.47 %
	Anne HIDALGO	1.64 %
	Nathalie ARTHAUD	0.92 %
	Philippe POUTOU	0.82 %



### 1 232 inscrits

Participation : 80.6%

Votes blancs : 1.71%

Votes nuls : 0.30%

## Second tour

	Emmanuel MACRON	61,12 %
	Marine LE PEN	38,88 %

### 1 232 inscrits

Participation : 75.57%

Votes blancs : 6.23%

Votes nuls : 2.04%

# Sécurité



Agressions physiques / sexuelles

**7**



Cambriolages

**9**



Vols / dégradations

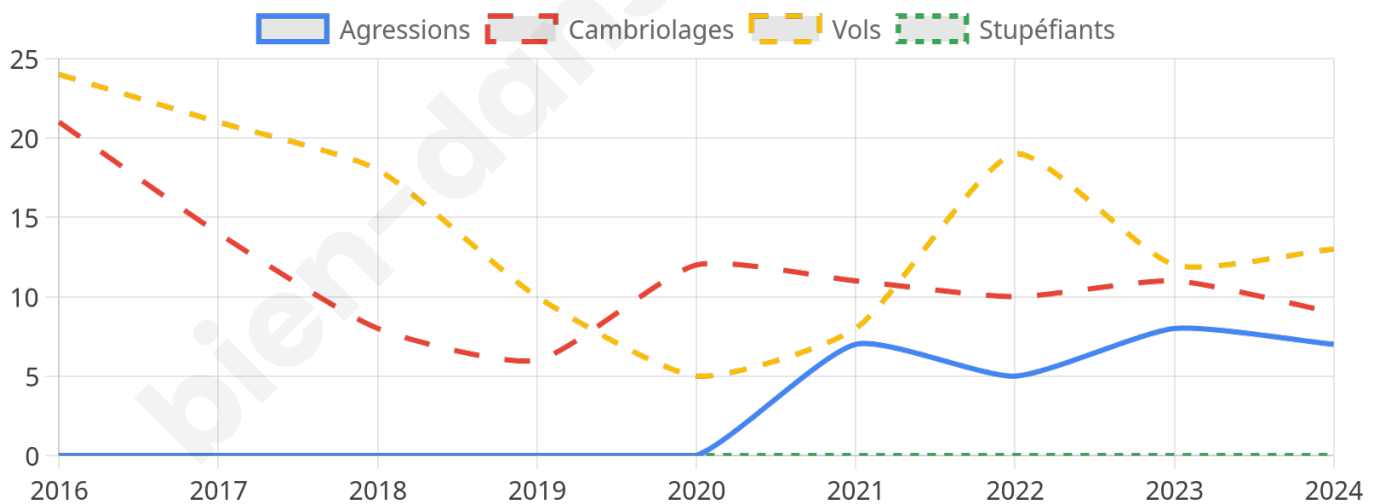
**13**



Stupéfiants

**0**

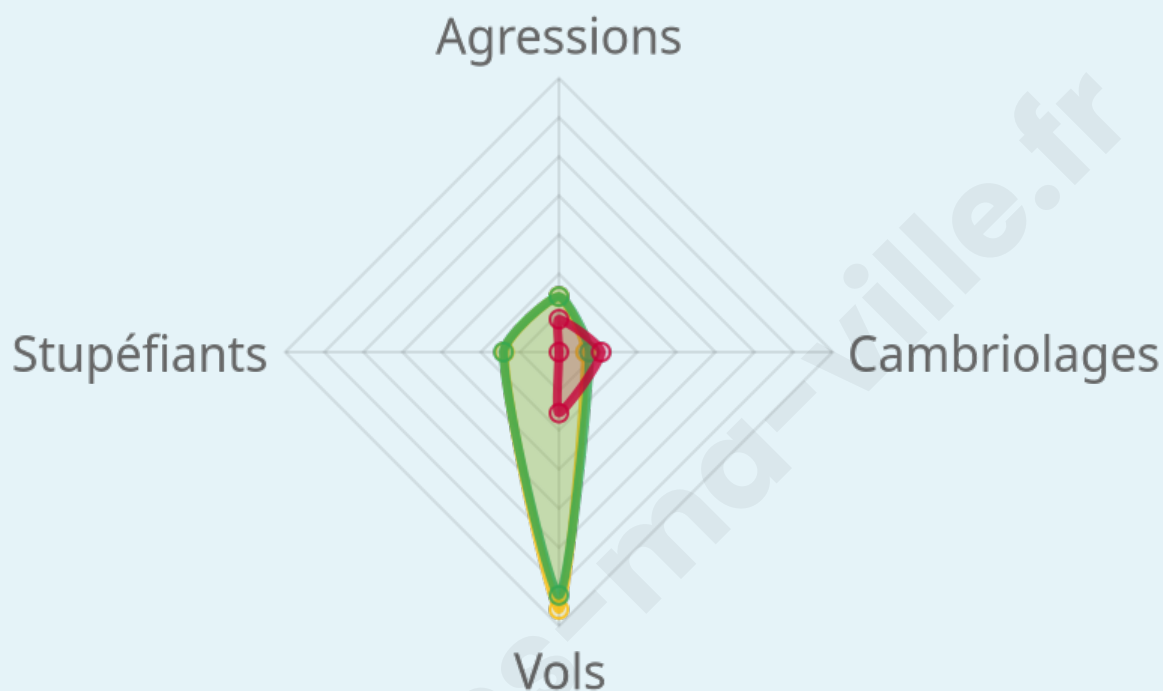
## Evolution du nombre d'infractions



## Pour comparer

(en proportion du nombre d'habitants)

■ Ville ■ Département ■ Région



Sources : Bases statistiques communale, départementale et régionale de la délinquance enregistrée par la police et la gendarmerie nationales selon les dernières parutions officielles de 2025 portant sur l'année 2024 ([data.gouv](https://data.gouv.fr)).

Agressions physiques / sexuelles : Violences sexuelles, coups et blessures volontaires intrafamiliaux, coups et blessures volontaires, autres coups, blessures volontaires et vols violents sans arme.

Cambriolages : Cambriolages de logements.

Vols : Vols avec armes, vols d'accessoires sur véhicules, vols dans les véhicules, vols de véhicules, vols sans violence contre des personnes, destructions, dégradations volontaires et escroqueries.

Stupéfiants : Trafic de stupéfiants dont (AFD) et usage de stupéfiants.

# Services à la population



## Commerce

Hypermarché	<b>1</b>
Supermarché	<b>X</b> <a href="#">Bourgoin-Jallieu</a> 2km
Superette	<b>X</b> <a href="#">Bourgoin-Jallieu</a> 1km
Boulangerie	<b>2</b>
Boucherie	<b>1</b>
Restaurant	<b>3</b>
Garage	<b>7</b>
Station-service	<b>1</b>
Banque	<b>X</b> <a href="#">Bourgoin-Jallieu</a> 1km
La poste	<b>1</b>
Coiffeur	<b>6</b>
Tabac	<b>X</b> <a href="#">Bourgoin-Jallieu</a> 2km
Bars / discothèque	<b>1</b>
Bibliothèque	<b>X</b> <a href="#">L'Isle-d'Abeau</a> 5km
Cinéma	<b>X</b> <a href="#">Bourgoin-Jallieu</a> 2km
Vétérinaire	<b>X</b> <a href="#">Bourgoin-Jallieu</a> 1km



## Santé

Pharmacie	<b>1</b>
Hôpital	<b>X</b> <a href="#">Bourgoin-Jallieu</a> 2km
Laboratoire d'analyses médicales	<b>X</b> <a href="#">Bourgoin-Jallieu</a> 2km
Etablissement pour handicapé	<b>X</b> <a href="#">Bourgoin-Jallieu</a> 1km
EHPA	<b>X</b> <a href="#">Bourgoin-Jallieu</a> 2km
Médecin	<b>2</b>
Dentiste	<b>2</b>
Chirurgien	<b>X</b> <a href="#">Bourgoin-Jallieu</a> 2km
Dermatologue	<b>X</b> <a href="#">Sainte-Blandine</a> 14km
Anesthésiste	<b>X</b> <a href="#">Bourgoin-Jallieu</a> 2km
Gastro-entérologue	<b>X</b> <a href="#">Bourgoin-Jallieu</a> 2km
Gynécologue	<b>X</b> <a href="#">Bourgoin-Jallieu</a> 2km
Cancérologue	<b>X</b> <a href="#">Lyon</a> 34km
Neurologue	<b>X</b> <a href="#">Bourgoin-Jallieu</a> 3km
Ophthalmologue	<b>X</b> <a href="#">Bourgoin-Jallieu</a> 1km
ORL	<b>X</b> <a href="#">Bourgoin-Jallieu</a> 2km
Cardiologue	<b>X</b> <a href="#">Bourgoin-Jallieu</a> 2km
Pédiatre	<b>X</b> <a href="#">Bourgoin-Jallieu</a> 1km
Pneumologue	<b>X</b> <a href="#">Bourgoin-Jallieu</a> 2km
Psychologue	<b>X</b> <a href="#">Bourgoin-Jallieu</a> 2km
Radiologue	<b>X</b> <a href="#">Bourgoin-Jallieu</a> 2km
Rhumatologue	<b>X</b> <a href="#">Bourgoin-Jallieu</a> 2km
Sage-femme	<b>1</b>



## Éducation

Crèche	<b>1</b>
Ecole maternelle Public	<b>1</b>
Ecole maternelle Privé	<b>X</b> <a href="#">Lyon</a> 35km
Ecole primaire Public	<b>1</b>
Ecole primaire Privé	<b>X</b> <a href="#">Bourgoin-Jallieu</a> 2km
Collège Public	<b>X</b> <a href="#">L'Isle-d'Abeau</a> 3km
Collège Privé	<b>X</b> <a href="#">Bourgoin-Jallieu</a> 2km
Lycée Public	<b>X</b> <a href="#">Bourgoin-Jallieu</a> 2km
Lycée Privé	<b>X</b> <a href="#">Bourgoin-Jallieu</a> 3km

Sources : Base Sirene des entreprises et de leurs établissements selon les dernières parutions officielles de 2025 portant sur l'année 2024 ([data.gouv](https://data.gouv.fr)). Liste, localisation et tarifs des professionnels de santé selon les dernières parutions officielles de 2025 portant sur l'année 2024 ([opendatasoft](https://opendatasoft.com)) et FINESS Extraction du Fichier des établissements selon les dernières parutions officielles de 2025 portant sur l'année 2024 ([data.gouv](https://data.gouv.fr)). Adresse et géolocalisation des établissements d'enseignement du premier et second degrés selon les dernières parutions officielles de 2025 portant sur l'année 2024 ([data.education.gouv](https://data.education.gouv.fr))

bien-dans-ma-ville.fr



## Villes autour de Domarin

Ville	Habitants	Superficie	Pop densité	Pop active	Taux chômage	Revenu moyen	Prix immobilier
Saint-Alban-de-Roche (3 avis)	2 168	6 km <sup>2</sup>	361 h/km <sup>2</sup>	49.4%	3.7%	28 440 €/an	2 667 €/m <sup>2</sup>
Bourgoin-Jallieu (37 avis)	30 151	24 km <sup>2</sup>	1 256 h/km <sup>2</sup>	46.4%	7%	20 870 €/an	2 129 €/m <sup>2</sup>
Chèzeneuve	654	6 km <sup>2</sup>	109 h/km <sup>2</sup>	53.4%	4.9%	28 950 €/an	1 931 €/m <sup>2</sup>
Meyrié (1 avis)	1 096	3 km <sup>2</sup>	365 h/km <sup>2</sup>	44.8%	2.6%	31 300 €/an	2 146 €/m <sup>2</sup>
Crachier (1 avis)	600	3 km <sup>2</sup>	200 h/km <sup>2</sup>	54.8%	3.5%	26 560 €/an	2 295 €/m <sup>2</sup>
L'Isle-d'Abeau (23 avis)	17 515	9 km <sup>2</sup>	1 946 h/km <sup>2</sup>	49.8%	6.5%	21 370 €/an	2 376 €/m <sup>2</sup>
Maubec (1 avis)	1 930	8 km <sup>2</sup>	241 h/km <sup>2</sup>	46.4%	3.8%	28 660 €/an	2 552 €/m <sup>2</sup>
Four (1 avis)	1 673	11 km <sup>2</sup>	152 h/km <sup>2</sup>	54.2%	2.8%	27 890 €/an	1 834 €/m <sup>2</sup>
Ruy-Montceau (5 avis)	4 805	20 km <sup>2</sup>	240 h/km <sup>2</sup>	46.9%	2.9%	27 990 €/an	2 607 €/m <sup>2</sup>
Nivolas-Vermelle (1 avis)	2 706	6 km <sup>2</sup>	451 h/km <sup>2</sup>	47.7%	4.4%	23 800 €/an	1 632 €/m <sup>2</sup>
Saint-Agnin-sur-Bion	1 187	9 km <sup>2</sup>	132 h/km <sup>2</sup>	48.4%	2.2%	25 650 €/an	2 119 €/m <sup>2</sup>
Vaulx-Milieu (2 avis)	2 472	9 km <sup>2</sup>	275 h/km <sup>2</sup>	49.5%	4%	26 530 €/an	2 429 €/m <sup>2</sup>
Saint-Savin (6 avis)	4 323	24 km <sup>2</sup>	180 h/km <sup>2</sup>	50.3%	2.8%	26 140 €/an	2 114 €/m <sup>2</sup>
Roche	2 196	20 km <sup>2</sup>	110 h/km <sup>2</sup>	50.1%	3.6%	27 410 €/an	2 031 €/m <sup>2</sup>
Les Éparres	1 028	8 km <sup>2</sup>	129 h/km <sup>2</sup>	46.4%	3.9%	25 140 €/an	2 006 €/m <sup>2</sup>

# Avis sur la ville de Domarin



## Moyenne par critère



## Villes autour de Domarin

Ville	Note globale	Sécurité	Éducation	Sport Loisir	Environnement	Vie pratique
Saint-Alban-de-Roche (3 avis)	<b>4.1</b>	<b>4.0</b>	3.7	<b>4.0</b>	<b>4.7</b>	<b>4.0</b>
Bourgoin-Jallieu (37 avis)	2.8	2.4	3.0	3.3	2.4	3.0
Chèzeneuve	-	-	-	-	-	-
Meyrié (1 avis)	3.6	<b>4.0</b>	<b>4.0</b>	2.0	<b>5.0</b>	3.0
Crachier (1 avis)	<b>4.4</b>	<b>5.0</b>	<b>5.0</b>	<b>5.0</b>	<b>5.0</b>	2.0
L'Isle-d'Abeau (23 avis)	3.6	2.8	3.6	3.7	3.9	3.9
Maubec (1 avis)	<b>4.6</b>	<b>4.0</b>	<b>5.0</b>	<b>5.0</b>	<b>5.0</b>	<b>4.0</b>
Four (1 avis)	<b>4.4</b>	<b>5.0</b>	<b>5.0</b>	<b>4.0</b>	<b>5.0</b>	3.0
Ruy-Montceau (5 avis)	3.8	<b>4.4</b>	<b>4.0</b>	2.6	<b>4.6</b>	3.4
Nivolas-Vermelle (1 avis)	2.2	2.0	3.0	<b>1.0</b>	2.0	3.0
Saint-Agnin-sur-Bion	-	-	-	-	-	-
Vaulx-Milieu (2 avis)	3.6	3.0	2.5	<b>4.5</b>	<b>4.5</b>	3.5
Saint-Savin (6 avis)	3.2	3.2	3.7	2.8	3.5	2.7
Roche	-	-	-	-	-	-
Les Éparres	-	-	-	-	-	-



# **Vous aimez votre ville ? Notez-la !**

Et faites-nous part de vos remarques constructives



Avec

**BIEN** dans ma **VILLE** 