



Version web

# Ville de Dol-de-Bretagne

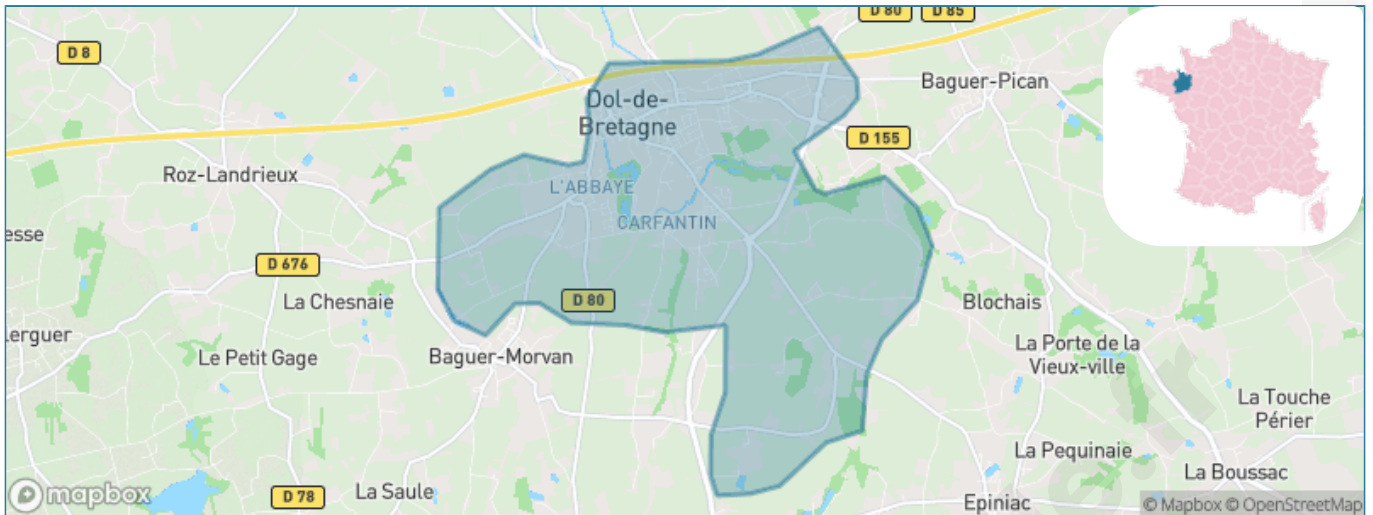
Présenté par

**BIEN** dans  
ma **VILLE** 

# Sommaire

Situation géographique .....	3
Statistiques sur la population .....	4
Evolution du nombre d'habitants .....	4
Tranche d'âge .....	5
0-14 ans .....	5
15-29 ans .....	5
30-44 ans .....	5
45-59 ans .....	5
60-74 ans .....	5
75-89 ans .....	5
90 ans et + .....	5
Activité professionnelle .....	5
Agriculteurs .....	5
Artisans, Commerçants .....	5
Cadres et sup. ....	5
Professions intermédiaires .....	5
Employé .....	5
Ouvrier .....	5
Retraité .....	5
Autres .....	5
Niveau de diplôme .....	6
Sans diplôme ou CEP .....	6
Brevet, BEPC, DNB .....	6
CAP-BEP ou équivalent .....	6
BAC ou équivalent .....	6
BAC+2 .....	6
BAC+3 ou +4 .....	6
BAC+5 ou plus .....	6
Composition des ménages .....	6
Couple sans enfant .....	6
Couple avec enfant(s) .....	6
Famille monoparentale .....	6
Colocation / Autre .....	6
Personnes seules .....	6
Profil électoraux .....	7
Premier tour .....	7
Sécurité .....	8
Evolution du nombre d'infractions .....	8
Pour comparer .....	9
Services à la population .....	10
Commerce .....	10
Éducation .....	10
Villes autour de Dol-de-Bretagne .....	11
Avis sur la ville de Dol-de-Bretagne .....	12
Moyenne par critère .....	12
Villes autour de Dol-de-Bretagne .....	12
Répartition des avis par note .....	12
Répartition des avis par note .....	12

# Situation géographique



## i Informations clés

- **Région** : Bretagne
- **Département** : Ile-et-Vilaine
- **Code postal** : 35120
- **Superficie** : 15 km<sup>2</sup>



# Statistiques sur la population



Nombre d'habitants

**5 829**



Age moyen

**45 ans**



Pop active

**41.5%**



Taux chômage

**7.9%**



Pop densité

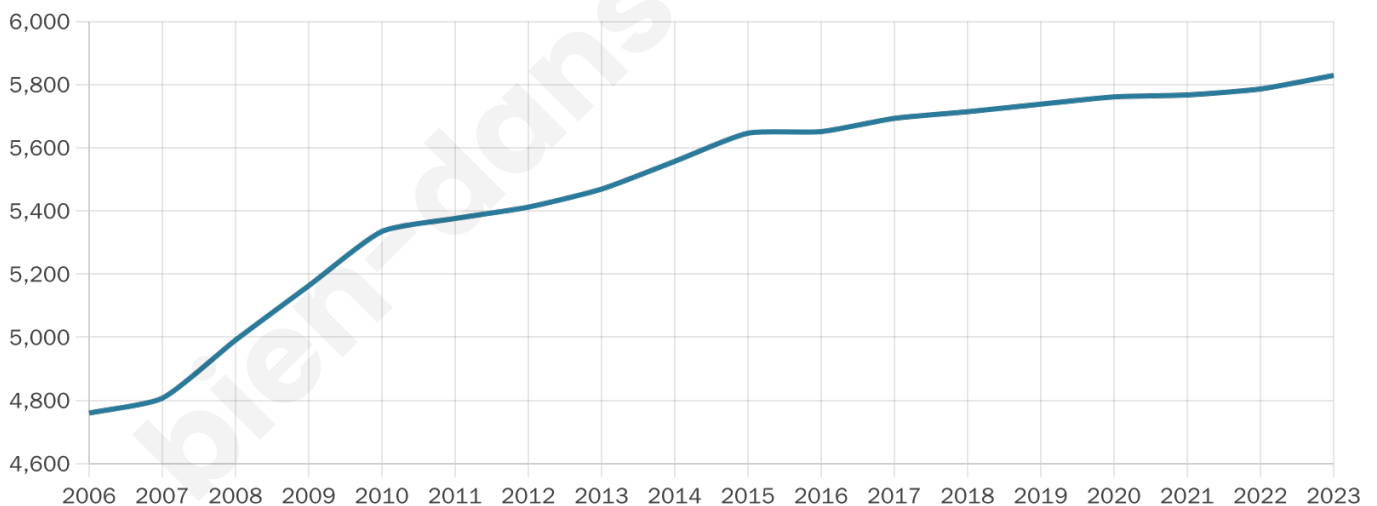
**389 h/km<sup>2</sup>**



Revenu moyen

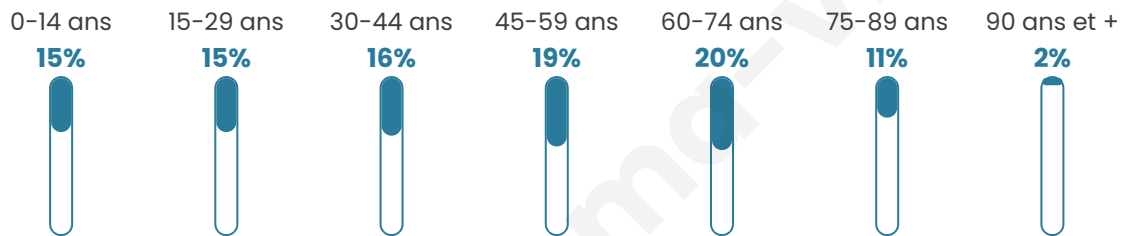
**21 700 €/an**

## Evolution du nombre d'habitants

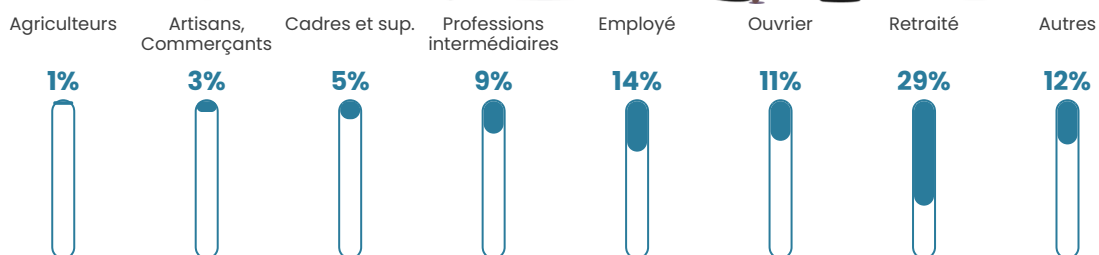


Sources : Institut national de la statistique et des études économiques (insee) selon Les dernières parutions officielles de 2024 portant sur les années 2020, 2021 et 2022.

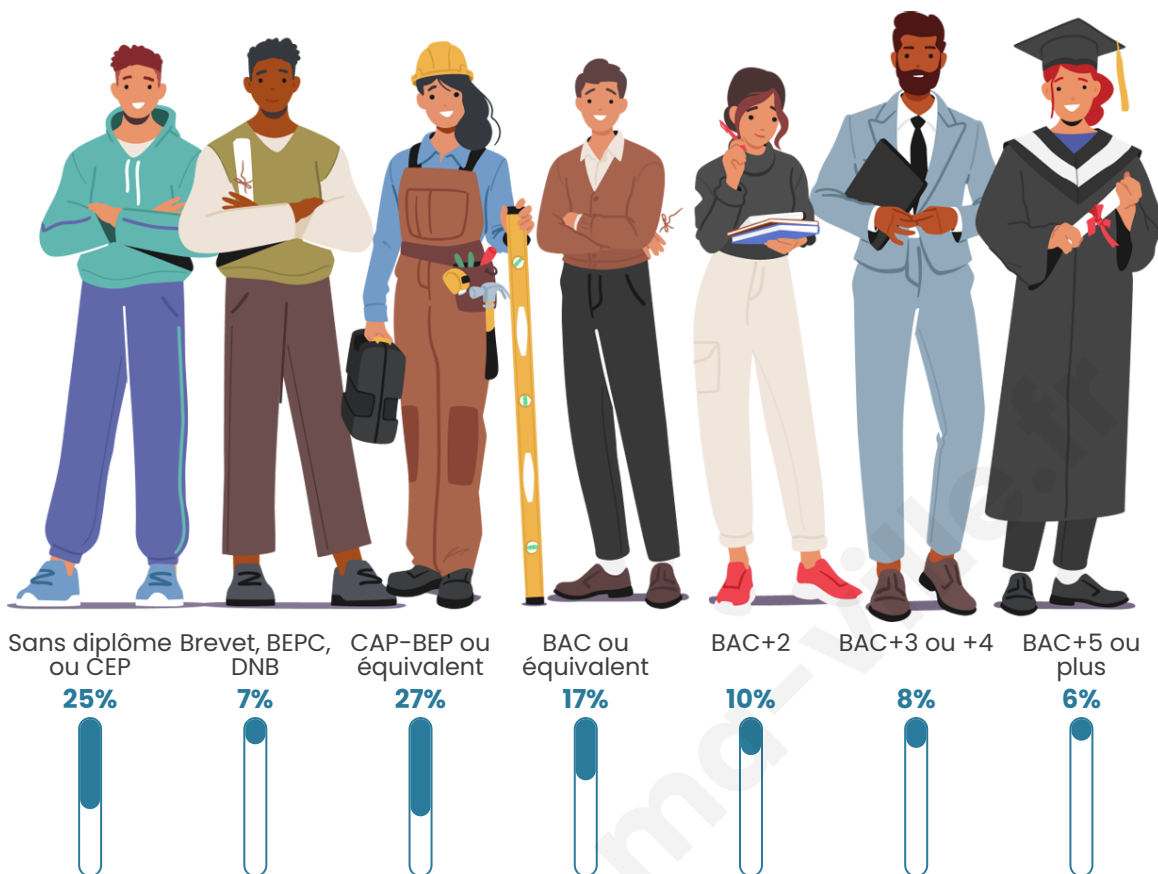
## Tranche d'âge



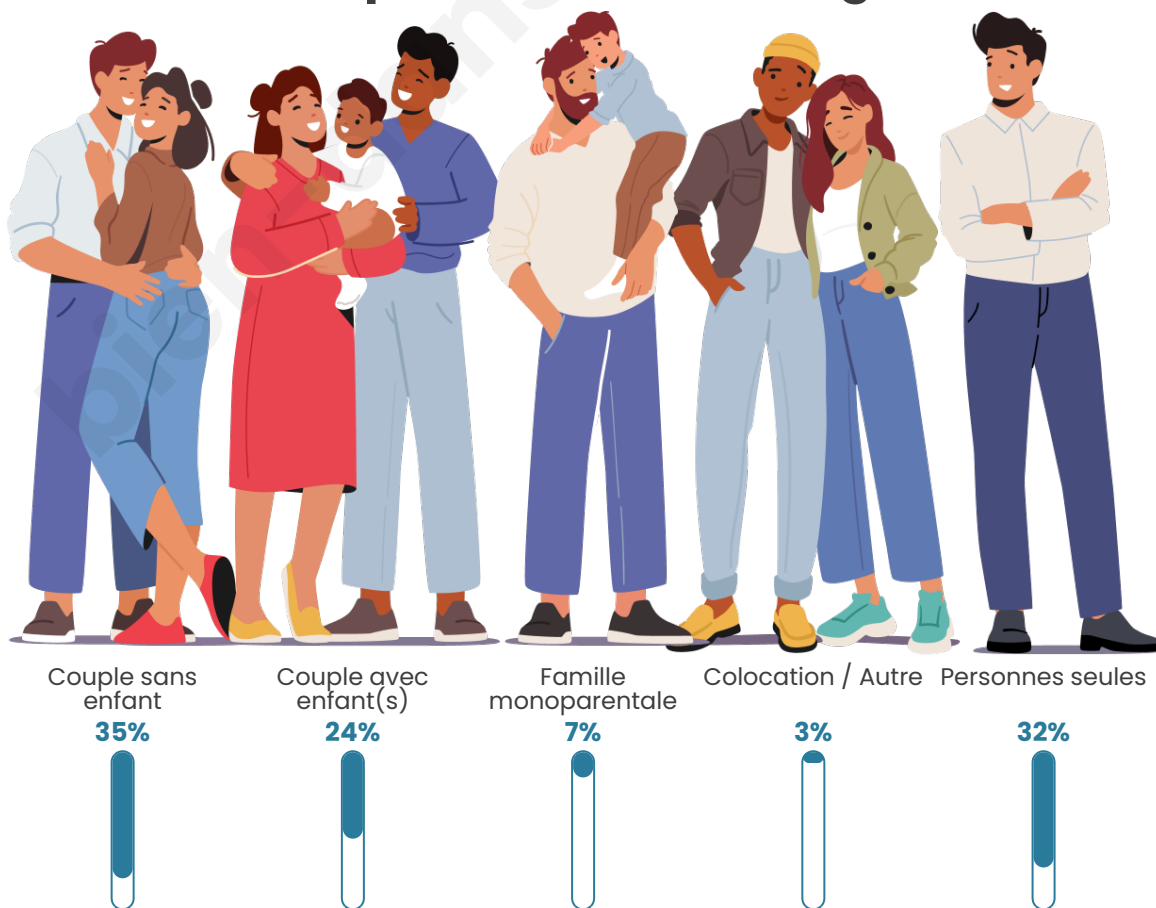
## Activité professionnelle



## Niveau de diplôme



## Composition des ménages



# Profils électoraux

## Premier tour

	Emmanuel MACRON	34.60 %
	Marine LE PEN	20.31 %
	Jean-Luc MÉLENCHON	19.21 %
	Éric ZEMMOUR	6.05 %
	Yannick JADOT	5.15 %
	Valérie PÉCRESE	4.80 %
	Jean LASSALLE	2.64 %
	Fabien ROUSSEL	2.22 %
	Nicolas DUPONT- AIGNAN	1.93 %
	Anne HIDALGO	1.64 %
	Philippe POUTOU	0.87 %
	Nathalie ARTHAUD	0.58 %



### 4 406 inscrits

Participation : 72.24%

Votes blancs : 1.57%

Votes nuls : 0.82%

## Second tour

	Emmanuel MACRON	63,73 %
	Marine LE PEN	36,27 %

### 4 402 inscrits

Participation : 71.76%

Votes blancs : 6.9%

Votes nuls : 2.6%

# Sécurité



Agressions physiques / sexuelles

**127**



Cambriolages

**15**



Vols / dégradations

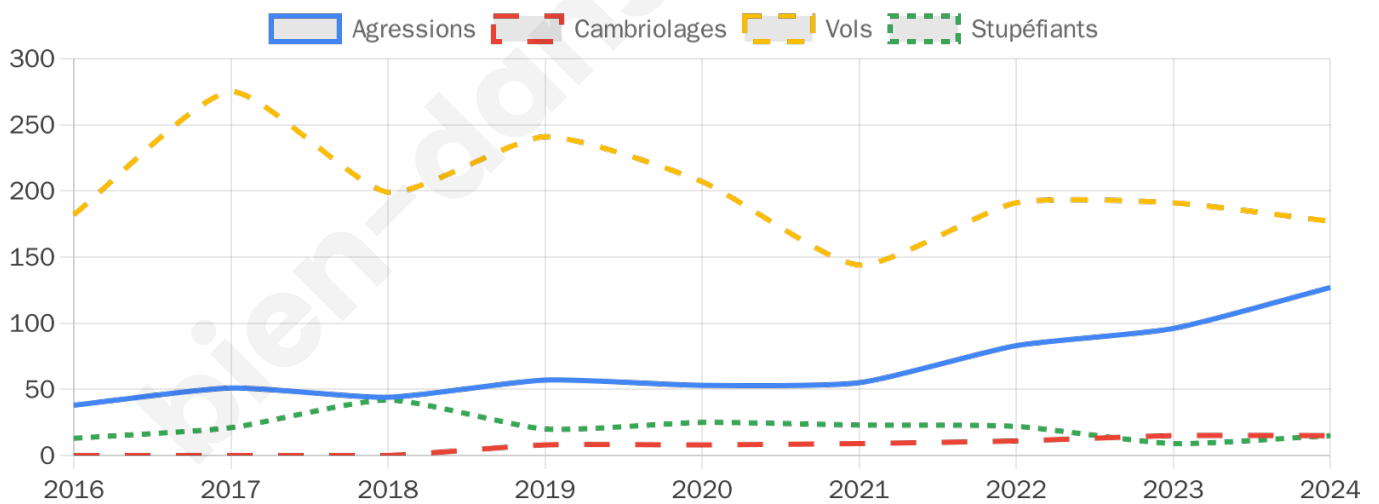
**177**



Stupéfiants

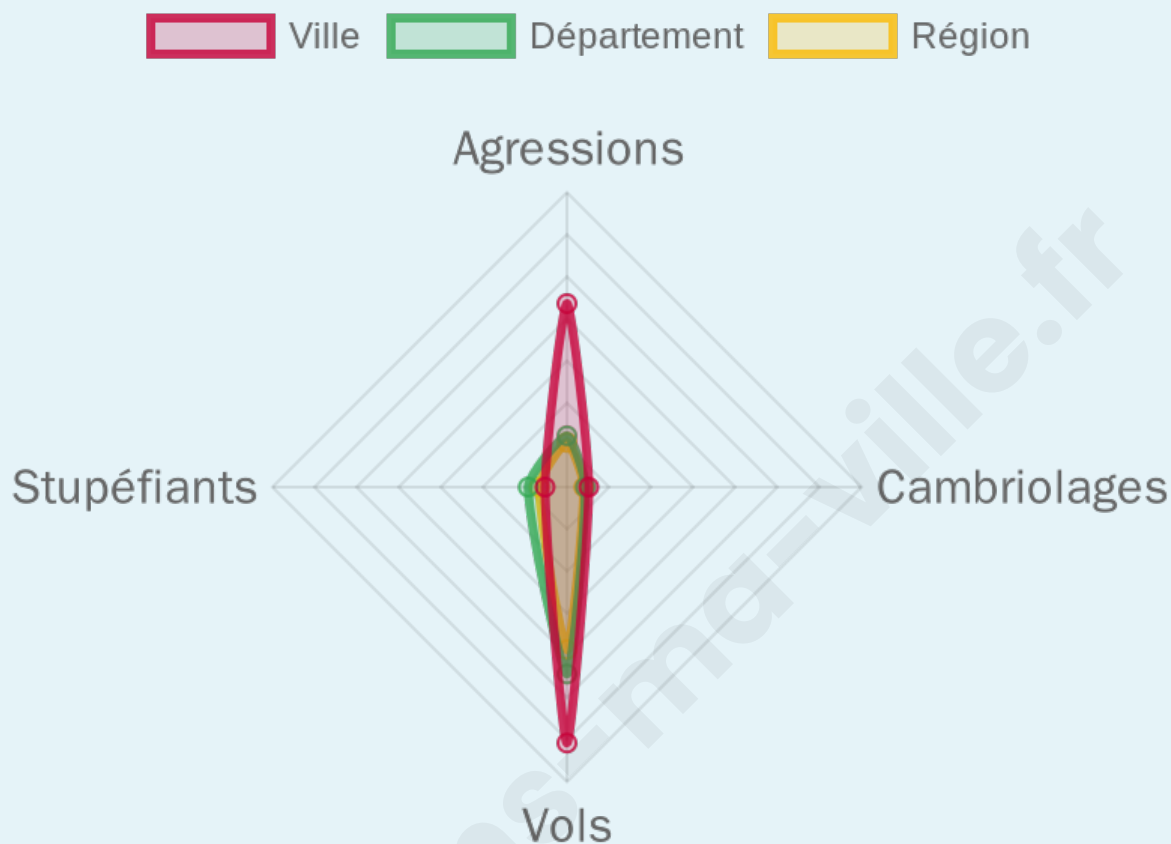
**15**

## Evolution du nombre d'infractions



## Pour comparer

(en proportion du nombre d'habitants)



Sources : Bases statistiques communale, départementale et régionale de la délinquance enregistrée par la police et la gendarmerie nationales selon les dernières parutions officielles de 2025 portant sur l'année 2024 ([data.gouv](https://data.gouv.fr)).

Agressions physiques / sexuelles : Violences sexuelles, coups et blessures volontaires intrafamiliaux, coups et blessures volontaires, autres coups, blessures volontaires et vols violents sans arme.

Cambriolages : Cambriolages de logements.

Vols : Vols avec armes, vols d'accessoires sur véhicules, vols dans les véhicules, vols de véhicules, vols sans violence contre des personnes, destructions, dégradations volontaires et escroqueries.

Stupéfiants : Trafic de stupéfiants dont (AFD) et usage de stupéfiants.

# Services à la population



## Commerce

Hypermarché	1
Supermarché	4
Superette	3
Boulangerie	6
Boucherie	2
Restaurant	20
Garage	9
Station-service	2
Banque	6
La poste	1
Coiffeur	13
Tabac	1
Bars / discothèque	7
Bibliothèque	X <u>Saint-Père-Marc-en-Poulet</u> 13km
Cinéma	2
Vétérinaire	5



## Santé

Pharmacie	2
Hôpital	1
Laboratoire d'analyses médicales	1
Etablissement pour handicapé	3
EHPA	3
Médecin	5
Dentiste	6
Chirurgien	X <u>Saint-Coulomb</u> 18km
Dermatologue	X <u>Saint-Malo</u> 19km
Anesthésiste	X <u>Saint-Malo</u> 19km
Gastro-entérologue	X <u>Saint-Malo</u> 19km
Gynécologue	X <u>Saint-Coulomb</u> 18km
Cancérologue	X <u>Saint-Malo</u> 19km
Neurologue	X <u>Saint-Malo</u> 19km
Ophthalmologue	1
ORL	X <u>Saint-Malo</u> 19km
Cardiologue	X <u>Pleine-Fougères</u> 14km
Pédiatre	X <u>Saint-Malo</u> 20km
Pneumologue	X <u>Saint-Malo</u> 19km
Psychologue	X <u>Saint-Malo</u> 20km
Radiologue	X <u>Combours</u> 16km
Rhumatologue	X <u>Saint-Malo</u> 19km
Sage-femme	2



## Éducation


Crèche	4
Ecole maternelle Public	X <u>Saint-Marc</u> 9km
Ecole maternelle Privé	X <u>Saint-Malo</u> 21km
Ecole primaire Public	1
Ecole primaire Privé	1
Collège Public	1
Collège Privé	1
Lycée Public	1
Lycée Privé	2

Sources : Base Sirene des entreprises et de leurs établissements selon les dernières parutions officielles de 2025 portant sur l'année 2024 ([data.gouv](https://data.gouv.fr)). Liste, localisation et tarifs des professionnels de santé selon les dernières parutions officielles de 2025 portant sur l'année 2024 ([opendatasoft](https://opendatasoft.com)) et FINISS Extraction du Fichier des établissements selon les dernières parutions officielles de 2025 portant sur l'année 2024 ([data.gouv](https://data.gouv.fr)). Adresse et géolocalisation des établissements d'enseignement du premier et second degrés selon les dernières parutions officielles de 2025 portant sur l'année 2024 ([data.education.gouv](https://data.education.gouv.fr))

## Villes autour de Dol-de-Bretagne

Ville	Habitants	Superficie	Pop densité	Pop active	Taux chômage	Revenu moyen	Prix immobilier
Mont-Dol	1 101	26 km <sup>2</sup>	42 h/km <sup>2</sup>	41.7%	4.5%	23 120 €/an	1 691 €/m <sup>2</sup>
Baguer-Morvan (1 avis)	1 702	23 km <sup>2</sup>	74 h/km <sup>2</sup>	43.1%	2.9%	22 380 €/an	1 528 €/m <sup>2</sup>
Baguer-Pican (2 avis)	1 756	15 km <sup>2</sup>	117 h/km <sup>2</sup>	50.7%	2.3%	22 320 €/an	1 488 €/m <sup>2</sup>
Le Vivier-sur-Mer	1 065	2 km <sup>2</sup>	533 h/km <sup>2</sup>	38.7%	3.2%	23 500 €/an	1 784 €/m <sup>2</sup>
Roz-Landrieux	1 378	18 km <sup>2</sup>	77 h/km <sup>2</sup>	49.2%	2.5%	22 810 €/an	1 786 €/m <sup>2</sup>
Hirel	1 382	9 km <sup>2</sup>	154 h/km <sup>2</sup>	45.2%	2.2%	22 390 €/an	1 714 €/m <sup>2</sup>
Cherrueix	1 108	12 km <sup>2</sup>	92 h/km <sup>2</sup>	35.8%	3%	22 140 €/an	1 716 €/m <sup>2</sup>
Epiniac	1 438	23 km <sup>2</sup>	63 h/km <sup>2</sup>	46.2%	3.5%	22 340 €/an	1 732 €/m <sup>2</sup>
La Boussac	1 271	21 km <sup>2</sup>	61 h/km <sup>2</sup>	44.3%	4.6%	21 540 €/an	1 039 €/m <sup>2</sup>
Plerguer (7 avis)	2 895	20 km <sup>2</sup>	145 h/km <sup>2</sup>	48.2%	2.6%	22 450 €/an	1 788 €/m <sup>2</sup>
Saint-Broladre (1 avis)	1 153	23 km <sup>2</sup>	50 h/km <sup>2</sup>	39.1%	3.4%	20 720 €/an	1 508 €/m <sup>2</sup>
Lillemer	398	3 km <sup>2</sup>	133 h/km <sup>2</sup>	50%	4.5%	21 220 €/an	1 417 €/m <sup>2</sup>
La Fresnais (1 avis)	2 509	14 km <sup>2</sup>	179 h/km <sup>2</sup>	47.9%	4.1%	21 560 €/an	1 705 €/m <sup>2</sup>
Bonnemain (1 avis)	1 536	23 km <sup>2</sup>	67 h/km <sup>2</sup>	47.5%	4.8%	20 720 €/an	1 493 €/m <sup>2</sup>
Saint-Marc'han	431	7 km <sup>2</sup>	62 h/km <sup>2</sup>	36.7%	4.4%	21 980 €/an	1 189 €/m <sup>2</sup>

# Avis sur la ville de Dol-de-Bretagne



## Moyenne par critère



## Villes autour de Dol-de-Bretagne

Ville	Note globale	Sécurité	Éducation	Sport Loisir	Environnement	Vie pratique
Mont-Dol	-	-	-	-	-	-
Baguer-Morvan (1 avis)	3.8	4.0	4.0	4.0	4.0	3.0
Baguer-Pican (2 avis)	3.6	3.0	4.0	4.0	4.0	3.0
Le Vivier-sur-Mer	-	-	-	-	-	-
Roz-Landrieux	-	-	-	-	-	-
Hirel	-	-	-	-	-	-
Cherrueix	-	-	-	-	-	-
Epiniac	-	-	-	-	-	-
La Boussac	-	-	-	-	-	-
Plerguer (7 avis)	4.4	4.6	4.3	4.0	4.6	4.4
Saint-Broladre (1 avis)	4.2	5.0	5.0	3.0	5.0	3.0
Lillemer	-	-	-	-	-	-
La Fresnais (1 avis)	2.8	4.0	4.0	3.0	0.0	3.0
Bonnemain (1 avis)	3.4	3.0	4.0	3.0	3.0	4.0
Saint-Marcan	-	-	-	-	-	-



# Vous aimez votre ville ? Notez-la !

Et faites-nous part de vos remarques constructives



Avec

**BIEN** dans  
ma **VILLE** 