



Version web

Ville de Doizieux

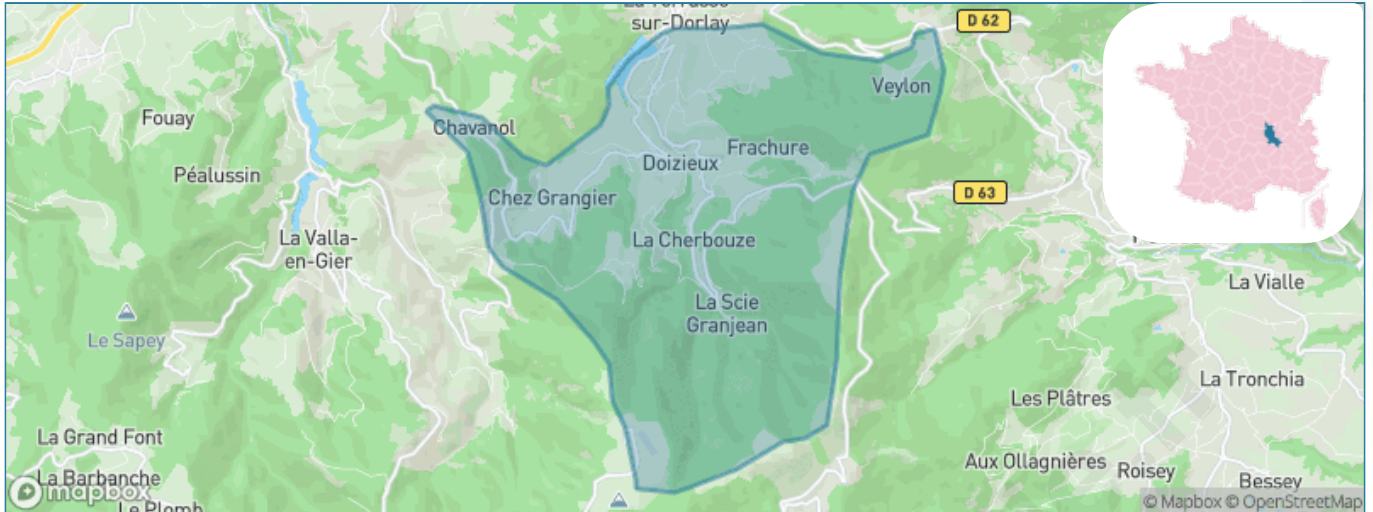
Présenté par

BIEN dans
ma **VILLE** 

Sommaire

Situation géographique	3
Statistiques sur la population	4
Evolution du nombre d'habitants	4
Tranche d'âge	5
0-14 ans	5
15-29 ans	5
30-44 ans	5
45-59 ans	5
60-74 ans	5
75-89 ans	5
90 ans et +	5
Activité professionnelle	5
Agriculteurs	5
Artisans, Commerçants	5
Cadres et sup.	5
Professions intermédiaires	5
Employé	5
Ouvrier	5
Retraité	5
Autres	5
Niveau de diplôme	6
Sans diplôme ou CEP	6
Brevet, BEPC, DNB	6
CAP-BEP ou équivalent	6
BAC ou équivalent	6
BAC+2	6
BAC+3 ou +4	6
BAC+5 ou plus	6
Composition des ménages	6
Couple sans enfant	6
Couple avec enfant(s)	6
Famille monoparentale	6
Colocation / Autre	6
Personnes seules	6
Profils électoraux	7
Premier tour	7
Sécurité	8
Evolution du nombre d'infractions	8
Pour comparer	9
Services à la population	10
Commerce	10
Éducation	10
Villes autour de Doizieux	12

Situation géographique



i Informations clés

- **Région** : Auvergne-Rhône-Alpes
- **Département** : Loire
- **Métropole** : Saint Etienne Métropole
- **Code postal** : 42740
- **Superficie** : 28 km²



Loire
LE DÉPARTEMENT

SÉM
SAINT-ÉTIENNE
la métropole

Statistiques sur la population



Nombre d'habitants

856



Age moyen

41 ans



Pop active

52.3%



Taux chômage

4.9%



Pop densité

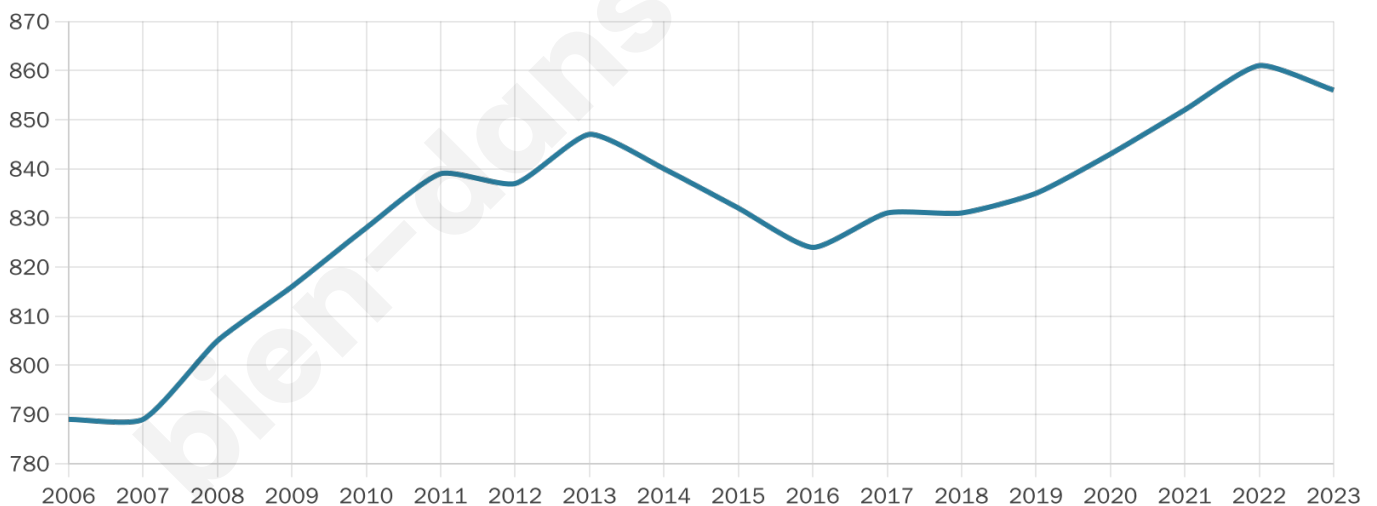
31 h/km²



Revenu moyen

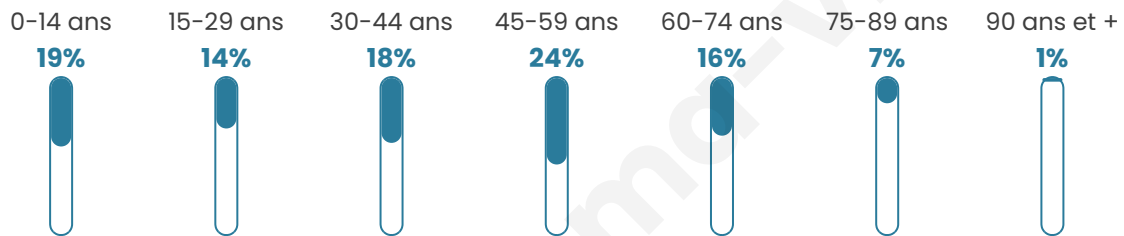
24 650 €/an

Evolution du nombre d'habitants

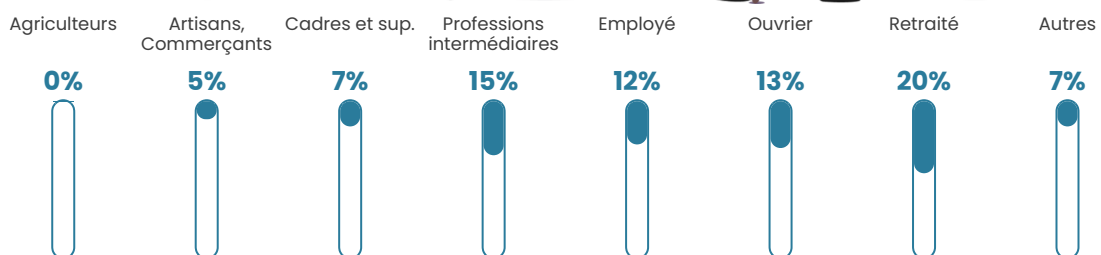


Sources : Institut national de la statistique et des études économiques (insee) selon Les dernières parutions officielles de 2024 portant sur les années 2020, 2021 et 2022.


Tranche d'âge




Activité professionnelle



Niveau de diplôme












Composition des ménages



Profils électoraux

Premier tour

	Marine LE PEN	32.66 %
	Emmanuel MACRON	22.50 %
	Jean-Luc MÉLENCHON	16.75 %
	Éric ZEMMOUR	8.29 %
	Jean LASSALLE	4.57 %
	Nicolas DUPONT-AIGNAN	4.40 %
	Yannick JADOT	3.89 %
	Valérie PÉCRESSE	2.88 %
	Fabien ROUSSEL	1.52 %
	Anne HIDALGO	1.52 %
	Philippe POUTOU	0.68 %
	Nathalie ARTHAUD	0.34 %



732 inscrits

Participation : 82.65%

Votes blancs : 1.98%

Votes nuls : 0.33%

Second tour

	Emmanuel MACRON	50,09 %
	Marine LE PEN	49,91 %

733 inscrits

Participation : 79.81%

Votes blancs : 5.81%

Votes nuls : 1.71%

Sécurité



Agressions physiques / sexuelles

0



Cambriolages

0



Vols / dégradations

0



Stupéfiants

0

Evolution du nombre d'infractions



Pour comparer

(en proportion du nombre d'habitants)



Sources : Bases statistiques communale, départementale et régionale de la délinquance enregistrée par la police et la gendarmerie nationales selon les dernières parutions officielles de 2025 portant sur l'année 2024 ([data.gouv](https://data.gouv.fr)).

Agressions physiques / sexuelles : Violences sexuelles, coups et blessures volontaires intrafamiliaux, coups et blessures volontaires, autres coups, blessures volontaires et vols violents sans arme.

Cambriolages : Cambriolages de logements.

Vols : Vols avec armes, vols d'accessoires sur véhicules, vols dans les véhicules, vols de véhicules, vols sans violence contre des personnes, destructions, dégradations volontaires et escroqueries.

Stupéfiants : Trafic de stupéfiants dont (AFD) et usage de stupéfiants.

Services à la population



Commerce

Hypermarché	X <u>Saint-Chamond</u> 9km
Supermarché	X <u>L'Horme</u> 8km
Superette	X <u>La Terrasse-sur-Dorlay</u> 4km
Boulangerie	X <u>La Valla-en-Gier</u> 5km
Boucherie	X <u>La Terrasse-sur-Dorlay</u> 4km
Restaurant	6
Garage	X <u>La Terrasse-sur-Dorlay</u> 3km
Station-service	X <u>Pélussin</u> 8km
Banque	X <u>Pélussin</u> 7km
La poste	X <u>Pélussin</u> 6km
Coiffeur	X <u>La Valla-en-Gier</u> 3km
Tabac	X <u>Saint-Paul-en-Jarez</u> 7km
Bars / discothèque	1
Bibliothèque	X <u>Auray</u> 13km
Cinéma	X <u>Pélussin</u> 7km
Vétérinaire	X <u>Le Bessat</u> 8km



Santé

Pharmacie	X <u>Saint-Paul-en-Jarez</u> 7km
Hôpital	X <u>Pélussin</u> 7km
Laboratoire d'analyses médicales	X <u>Saint-Chamond</u> 8km
Etablissement pour handicapé	X <u>Saint-Chamond</u> 6km
EHPA	X <u>Pélussin</u> 7km
Médecin	X <u>Pélussin</u> 7km
Dentiste	X <u>Saint-Chamond</u> 7km
Chirurgien	X <u>Saint-Étienne</u> 13km
Dermatologue	X <u>Saint-Chamond</u> 8km
Anesthésiste	X <u>Saint-Étienne</u> 13km
Gastro-entérologue	X <u>Saint-Étienne</u> 13km
Gynécologue	X <u>Saint-Chamond</u> 9km
Cancérologue	X <u>Sainte-Foy-lès-Lyon</u> 40km
Neurologue	X <u>Saint-Étienne</u> 13km
Ophthalmologue	X <u>Saint-Étienne</u> 13km
ORL	X <u>Saint-Chamond</u> 9km
Cardiologue	X <u>Saint-Chamond</u> 8km
Pédiatre	X <u>Saint-Chamond</u> 9km
Pneumologue	X <u>Saint-Étienne</u> 13km
Psychologue	X <u>Saint-Paul-en-Jarez</u> 8km
Radiologue	X <u>Saint-Étienne</u> 12km
Rhumatologue	X <u>Saint-Chamond</u> 9km
Sage-femme	X <u>Pélussin</u> 7km



Éducation

Crèche	X <u>La Terrasse-sur-Dorlay</u> 4km
Ecole maternelle Public	X <u>Saint-Chamond</u> 7km
Ecole maternelle Privé	X <u>Planfoy</u> 12km
Ecole primaire Public	1
Ecole primaire Privé	X <u>La Valla-en-Gier</u> 5km
Collège Public	X <u>Pélussin</u> 7km
Collège Privé	X <u>Pélussin</u> 7km
Lycée Public	X <u>Saint-Chamond</u> 7km

Lycée Privé

X Saint-Chamond
8km

Sources : Base Sirene des entreprises et de leurs établissements selon les dernières parutions officielles de 2025 portant sur l'année 2024 ([data.gouv](#)). Liste, localisation et tarifs des professionnels de santé selon les dernières parutions officielles de 2025 portant sur l'année 2024 ([opendatasoft](#)) et FINESS Extraction du Fichier des établissements selon les dernières parutions officielles de 2025 portant sur l'année 2024 ([data.gouv](#)). Adresse et géolocalisation des établissements d'enseignement du premier et second degrés selon les dernières parutions officielles de 2025 portant sur l'année 2024 ([data.education.gouv](#))

bien-dans-ma-ville.fr

Villes autour de Doizieux

Ville	Habitants	Superficie	Pop densité	Pop active	Taux chômage	Revenu moyen	Prix immobilier
La Terrasse-sur-Dorlay	778	8 km ²	97 h/km ²	51.2%	3.6%	23 310 €/an	1 741 €/m ²
La Valla-en-Gier (1 avis)	1 140	34 km ²	34 h/km ²	44.9%	2.4%	23 150 €/an	1 323 €/m ²
Saint-Paul-en-Jarez (2 avis)	4 699	20 km ²	235 h/km ²	44.6%	4.4%	23 630 €/an	2 136 €/m ²
Graix	128	8 km ²	16 h/km ²	50%	3.9%	20 770 €/an	1 480 €/m ²
Le Bessat	530	10 km ²	53 h/km ²	41.9%	2.5%	25 170 €/an	1 573 €/m ²
Roisey (1 avis)	1 014	13 km ²	78 h/km ²	47.7%	3.8%	24 380 €/an	1 928 €/m ²
Pélussin (4 avis)	3 727	32 km ²	116 h/km ²	46.3%	3.9%	23 860 €/an	1 945 €/m ²
L'Horme (13 avis)	4 806	4 km ²	1 202 h/km ²	44%	6.7%	21 200 €/an	1 993 €/m ²
Saint-Chamond (29 avis)	35 646	54 km ²	660 h/km ²	40.6%	5.9%	20 330 €/an	1 545 €/m ²
Pavezin	400	8 km ²	50 h/km ²	43.3%	2.8%	24 130 €/an	2 493 €/m ²
Tarentaise	506	12 km ²	42 h/km ²	49.4%	2.2%	26 320 €/an	2 193 €/m ²
Véranne	951	16 km ²	59 h/km ²	44.2%	3.6%	24 670 €/an	1 667 €/m ²
Colombier	294	17 km ²	17 h/km ²	50.7%	2.7%	22 310 €/an	1 084 €/m ²
Sainte-Croix-en-Jarez	480	12 km ²	40 h/km ²	50.4%	2.1%	24 000 €/an	2 234 €/m ²
Farnay	1 355	7 km ²	194 h/km ²	47%	2.2%	28 690 €/an	2 350 €/m ²

bien-dans-ma-ville.fr



Vous aimez votre ville ? Notez-la !

Et faites-nous part de vos remarques constructives



Avec

BIEN dans ma **VILLE** 