



Version web

Ville de Dizy-le-Gros

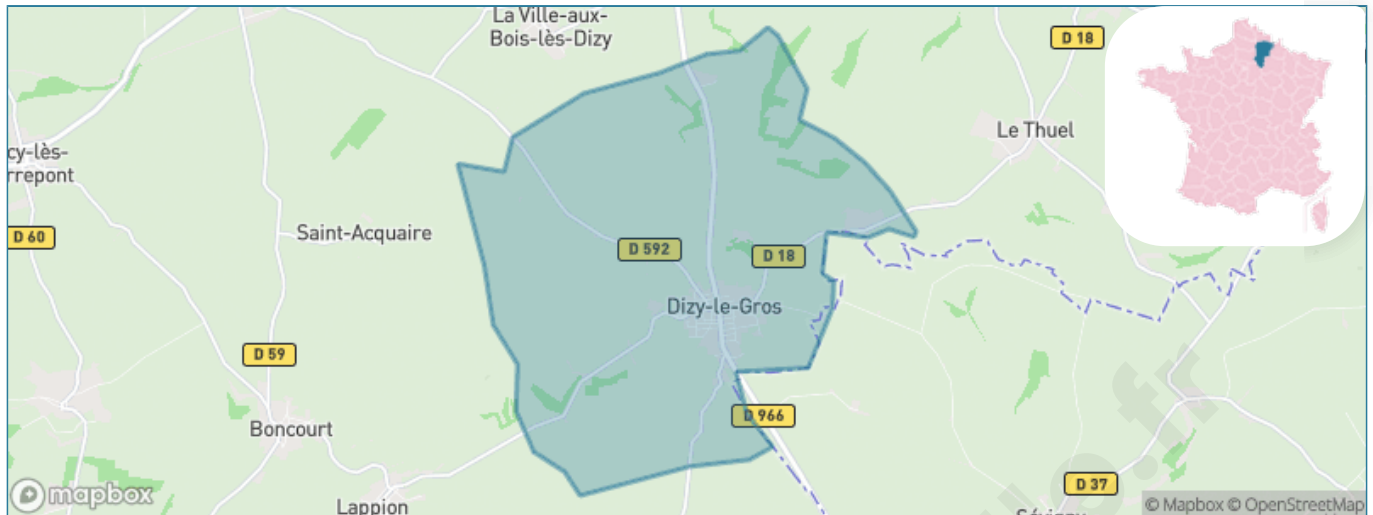
Présenté par

BIEN dans
ma **VILLE** 

Sommaire

Situation géographique	3
Statistiques sur la population	4
Evolution du nombre d'habitants	4
Tranche d'âge	5
0-14 ans	5
15-29 ans	5
30-44 ans	5
45-59 ans	5
60-74 ans	5
75-89 ans	5
90 ans et +	5
Activité professionnelle	5
Agriculteurs	5
Artisans, Commerçants	5
Cadres et sup.	5
Professions intermédiaires	5
Employé	5
Ouvrier	5
Retraité	5
Autres	5
Niveau de diplôme	6
Sans diplôme ou CEP	6
Brevet, BEPC, DNB	6
CAP-BEP ou équivalent	6
BAC ou équivalent	6
BAC+2	6
BAC+3 ou +4	6
BAC+5 ou plus	6
Composition des ménages	6
Couple sans enfant	6
Couple avec enfant(s)	6
Famille monoparentale	6
Colocation / Autre	6
Personnes seules	6
Profils électoraux	7
Premier tour	7
Sécurité	8
Evolution du nombre d'infractions	8
Pour comparer	9
Services à la population	10
Commerce	10
Éducation	10
Villes autour de Dizy-le-Gros	11

Situation géographique



i Informations clés

- **Région** : Hauts-de-France
- **Département** : Aisne
- **Code postal** : 02340
- **Superficie** : 20 km²



Statistiques sur la population



Nombre d'habitants

717



Age moyen

42 ans



Pop active

44.9%



Taux chômage

15.4%



Pop densité

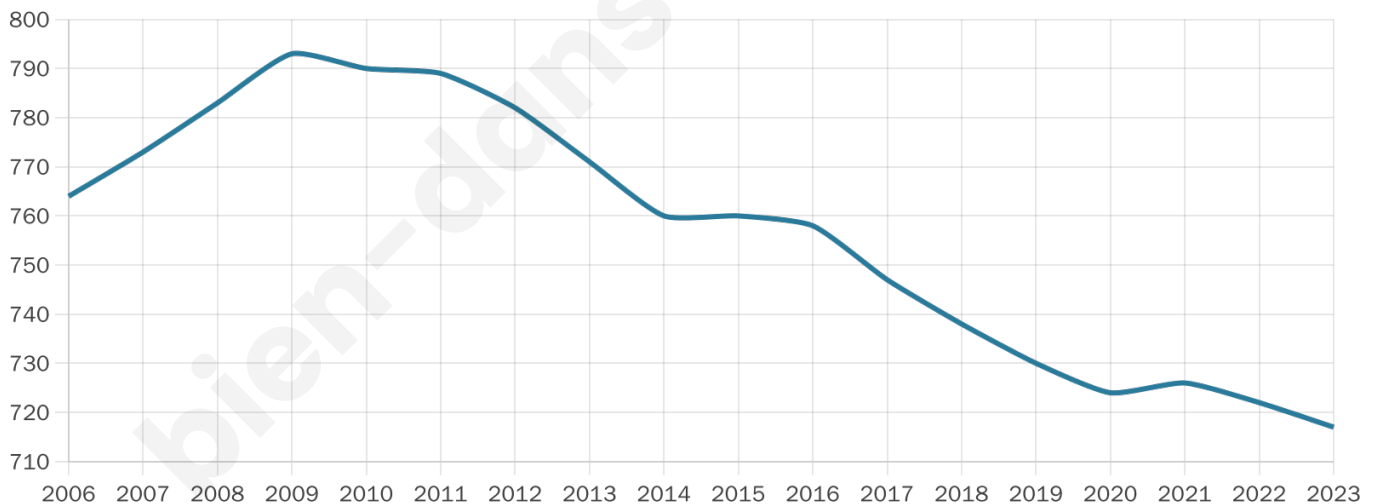
36 h/km²



Revenu moyen

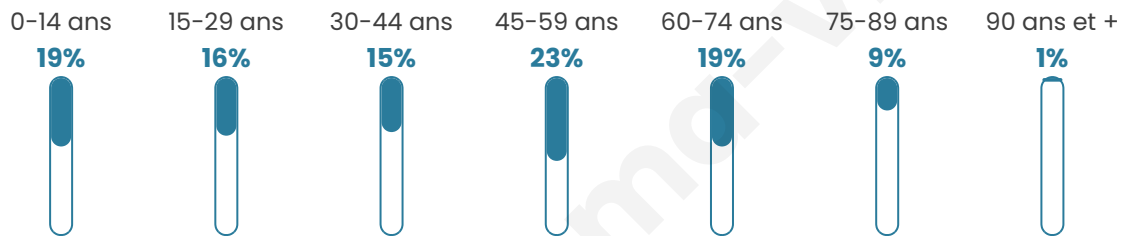
19 340 €/an

Evolution du nombre d'habitants

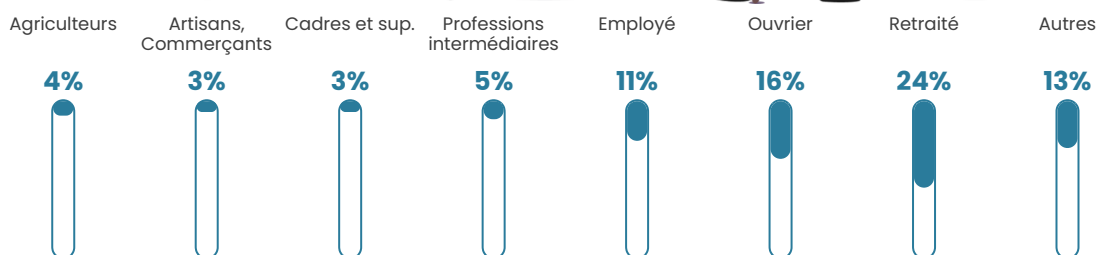


Sources : Institut national de la statistique et des études économiques (insee) selon Les dernières parutions officielles de 2024 portant sur les années 2020, 2021 et 2022.

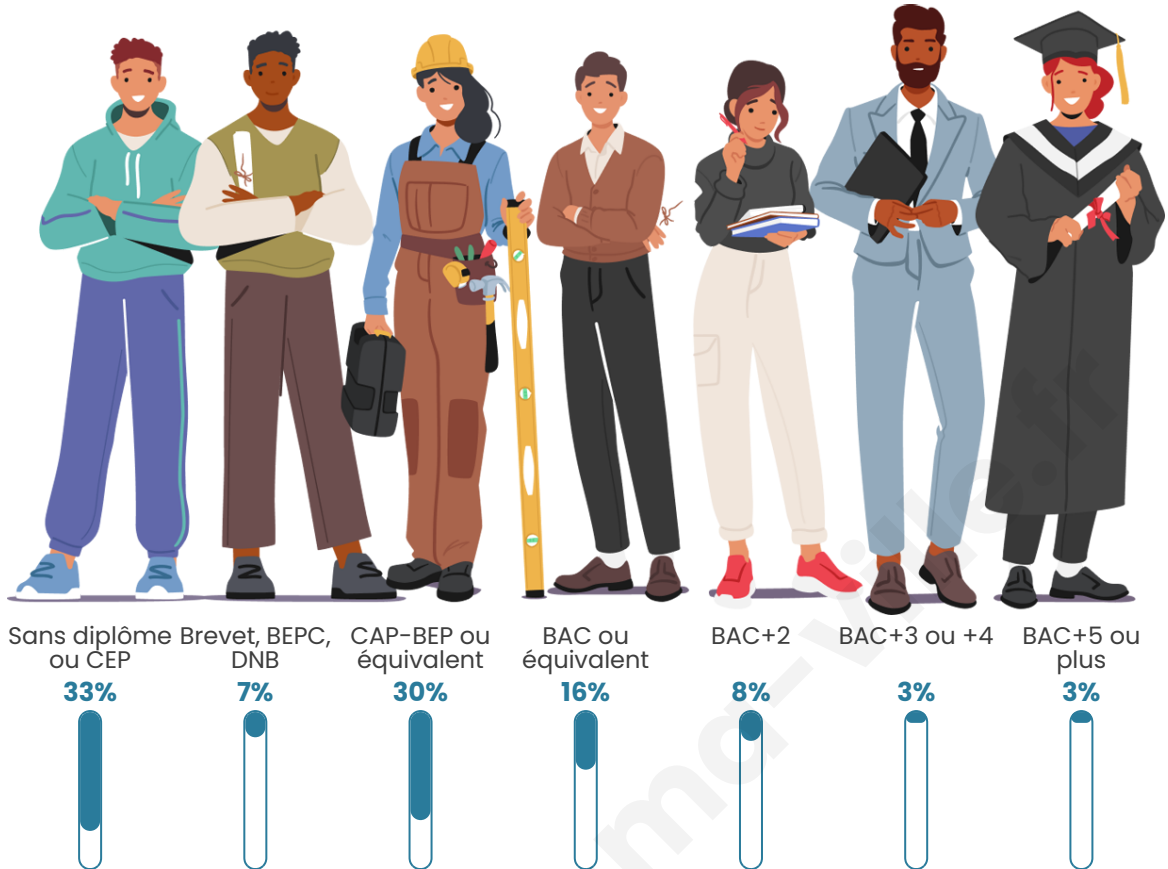
Tranche d'âge




Activité professionnelle



Niveau de diplôme














Composition des ménages



Profils électoraux

Premier tour

	Marine LE PEN	46.22 %
	Emmanuel MACRON	22.43 %
	Jean-Luc MÉLENCHON	9.61 %
	Éric ZEMMOUR	7.32 %
	Valérie PÉCRESSÉ	3.20 %
	Jean LASSALLE	2.75 %
	Anne HIDALGO	2.29 %
	Fabien ROUSSEL	1.83 %
	Nicolas DUPONT-AIGNAN	1.83 %
	Philippe POUTOU	1.37 %
	Yannick JADOT	0.69 %
	Nathalie ARTHAUD	0.46 %



584 inscrits

Participation : 76.37%

Votes blancs : 2.02%

Votes nuls : 0.00%

Second tour

	Emmanuel MACRON	34,47 %
	Marine LE PEN	65,53 %

587 inscrits

Participation : 78.53%

Votes blancs : 4.12%

Votes nuls : 0.87%

Sécurité



Agressions physiques / sexuelles

0



Cambriolages

0



Vols / dégradations

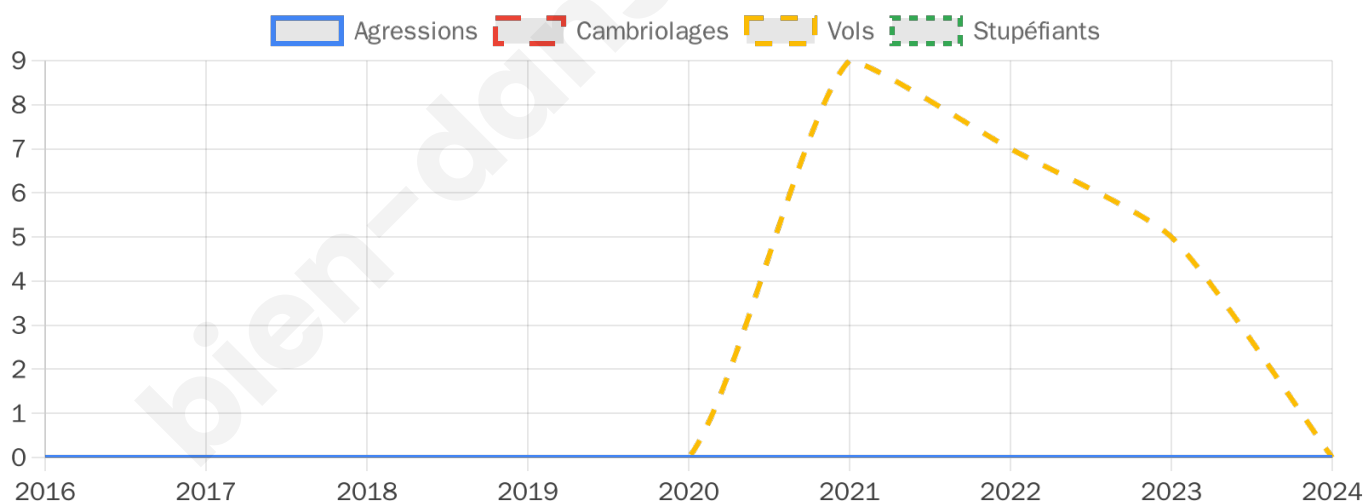
0



Stupéfiants

0

Evolution du nombre d'infractions



Pour comparer

(en proportion du nombre d'habitants)



Sources : Bases statistiques communale, départementale et régionale de la délinquance enregistrée par la police et la gendarmerie nationales selon les dernières parutions officielles de 2025 portant sur l'année 2024 ([data.gouv](https://data.gouv.fr)).

Agressions physiques / sexuelles : Violences sexuelles, coups et blessures volontaires intrafamiliaux, coups et blessures volontaires, autres coups, blessures volontaires et vols violents sans arme.

Cambriolages : Cambriolages de logements.

Vols : Vols avec armes, vols d'accessoires sur véhicules, vols dans les véhicules, vols de véhicules, vols sans violence contre des personnes, destructions, dégradations volontaires et escroqueries.

Stupéfiants : Trafic de stupéfiants dont (AFD) et usage de stupéfiants.

Services à la population



Commerce

Hypermarché	X Chambry 27km
Supermarché	X Lislet 6km
Superette	X Sévigny-Waleppe 6km
Boulangerie	1
Boucherie	X Montcornet 7km
Restaurant	1
Garage	1
Station-service	X Lislet 6km
Banque	X Montcornet 7km
La poste	1
Coiffeur	3
Tabac	X Saint-Erme-Outre-et-Ramecourt 17km
Bars / discothèque	2
Bibliothèque	X Rethel 29km
Cinéma	X Laon 29km
Vétérinaire	X Montcornet 7km



Santé

Pharmacie	1
Hôpital	X Vervins 24km
Laboratoire d'analyses médicales	X Montcornet 7km
Etablissement pour handicapé	X Sissonne 11km
EHPA	X Rozoy-sur-Serre 12km
Médecin	X Montcornet 7km
Dentiste	1
Chirurgien	X Rethel 29km
Dermatologue	X Saint-Erme-Outre-et-Ramecourt 16km
Anesthésiste	X Rethel 29km
Gastro-entérologue	X Villeneuve-sur-Aisne 23km
Gynécologue	X Marle 21km
Cancérologue	X Reims 43km
Neurologue	X Reims 42km
Ophtalmologue	X Laon 28km
ORL	X Laon 29km
Cardiologue	X Laon 30km
Pédiatre	X Laon 30km
Pneumologue	X Rethel 29km
Psychologue	X Laon 29km
Radiologue	X Villeneuve-sur-Aisne 23km
Rhumatologue	X Laon 29km
Sage-femme	X Montcornet 7km



Éducation

Crèche	1
Ecole maternelle Public	X Lislet 6km
Ecole maternelle Privé	X Fismes 43km
Ecole primaire Public	1
Ecole primaire Privé	X Rozoy-sur-Serre 12km
Collège Public	X Montcornet 6km
Collège Privé	X Liesse-Notre-Dame 15km
Lycée Public	X Fontaine-lès-Vervins 24km
Lycée Privé	X Vervins 23km

Sources : Base Sirene des entreprises et de leurs établissements selon les dernières parutions officielles de 2025 portant sur l'année 2024 ([data.gouv](#)). Liste, localisation et tarifs des professionnels de santé selon les dernières parutions officielles de 2025 portant sur l'année 2024 ([opendatasoft](#)) et FINISS Extraction du Fichier des établissements selon les dernières parutions officielles de 2025 portant sur l'année 2024 ([data.gouv](#)). Adresse et géolocalisation des établissements d'enseignement du premier et second degrés selon les dernières parutions officielles de 2025 portant sur l'année 2024 ([data.education.gouv](#))

Villes autour de Dizy-le-Gros

Ville	Habitants	Superficie	Pop densité	Pop active	Taux chômage	Revenu moyen	Prix immobilier
La Ville-aux-Bois-lès-Dizy	204	10 km ²	20 h/km ²	50%	7.4%	20 210 €/an	891 €/m ²
Lappion	283	23 km ²	12 h/km ²	42.8%	2.8%	21 020 €/an	1 158 €/m ²
Le Thuel (1 avis)	158	7 km ²	23 h/km ²	44.3%	8.2%	21 170 €/an	847 €/m ²
Boncourt	272	13 km ²	21 h/km ²	42.6%	4%	19 640 €/an	722 €/m ²
Sévigny-Waleppe	218	24 km ²	9 h/km ²	42.7%	5%	18 600 €/an	1 152 €/m ²
Montloué (1 avis)	193	15 km ²	13 h/km ²	46.6%	9.8%	16 470 €/an	1 061 €/m ²
Lislet	220	8 km ²	28 h/km ²	41.8%	6.8%	20 650 €/an	988 €/m ²
Clermont-les-Fermes	97	9 km ²	11 h/km ²	45.4%	9.3%	NC	885 €/m ²
Montcornet (2 avis)	1 207	5 km ²	241 h/km ²	43.6%	11.1%	18 140 €/an	920 €/m ²
Noircourt	68	5 km ²	14 h/km ²	38.2%	2.9%	NC	624 €/m ²
Saint-Quentin-le-Petit	126	9 km ²	14 h/km ²	47.6%	4%	22 080 €/an	904 €/m ²
Sainte-Preuve	67	9 km ²	7 h/km ²	44.8%	1.5%	NC	854 €/m ²
Renneville	187	9 km ²	21 h/km ²	49.7%	4.8%	20 680 €/an	NC
La Selve (1 avis)	201	4 km ²	50 h/km ²	50.2%	5%	20 440 €/an	1 216 €/m ²
Chaourse	495	18 km ²	28 h/km ²	44%	7.3%	19 710 €/an	954 €/m ²

bien-dans-ma-ville.fr



Vous aimez votre ville ? Notez-la !

Et faites-nous part de vos remarques constructives



Avec

BIEN dans ma **VILLE** 