



Version web

# Ville de Diors

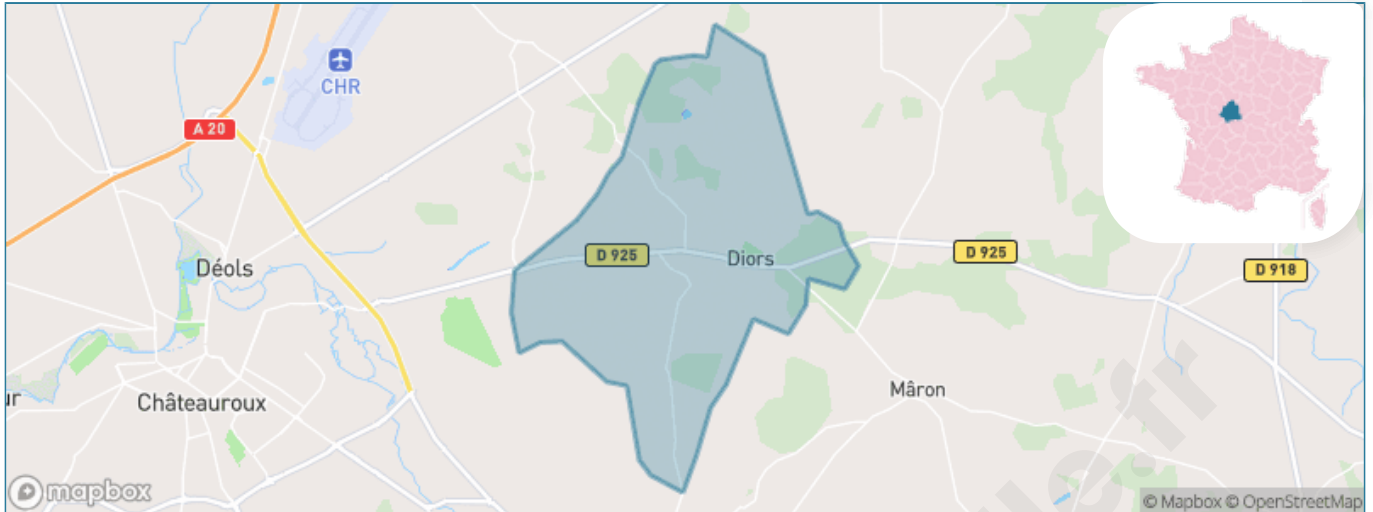
Présenté par

**BIEN** dans  
ma **VILLE** 

# Sommaire

Situation géographique .....	3
Statistiques sur la population .....	4
Evolution du nombre d'habitants .....	4
Tranche d'âge .....	5
<i>0-14 ans</i> .....	5
<i>15-29 ans</i> .....	5
<i>30-44 ans</i> .....	5
<i>45-59 ans</i> .....	5
<i>60-74 ans</i> .....	5
<i>75-89 ans</i> .....	5
<i>90 ans et +</i> .....	5
Activité professionnelle .....	5
<i>Agriculteurs</i> .....	5
<i>Artisans, Commerçants</i> .....	5
<i>Cadres et sup.</i> .....	5
<i>Professions intermédiaires</i> .....	5
<i>Employé</i> .....	5
<i>Ouvrier</i> .....	5
<i>Retraité</i> .....	5
<i>Autres</i> .....	5
Niveau de diplôme .....	6
<i>Sans diplôme ou CEP</i> .....	6
<i>Brevet, BEPC, DNB</i> .....	6
<i>CAP-BEP ou équivalent</i> .....	6
<i>BAC ou équivalent</i> .....	6
<i>BAC+2</i> .....	6
<i>BAC+3 ou +4</i> .....	6
<i>BAC+5 ou plus</i> .....	6
Composition des ménages .....	6
<i>Couple sans enfant</i> .....	6
<i>Couple avec enfant(s)</i> .....	6
<i>Famille monoparentale</i> .....	6
<i>Colocation / Autre</i> .....	6
<i>Personnes seules</i> .....	6
Profils électoraux .....	7
<i>Premier tour</i> .....	7
Sécurité .....	8
<i>Evolution du nombre d'infractions</i> .....	8
<i>Pour comparer</i> .....	9
Services à la population .....	10
<i>Commerce</i> .....	10
<i>Éducation</i> .....	10
<i>Villes autour de Diors</i> .....	11

# Situation géographique



## i Informations clés

- **Région** : Centre-Val de Loire
- **Département** : Indre
- **Code postal** : 36130
- **Superficie** : 25 km<sup>2</sup>



# Statistiques sur la population



Nombre d'habitants

**756**



Age moyen

**41 ans**



Pop active

**50.8%**



Taux chômage

**5.5%**



Pop densité

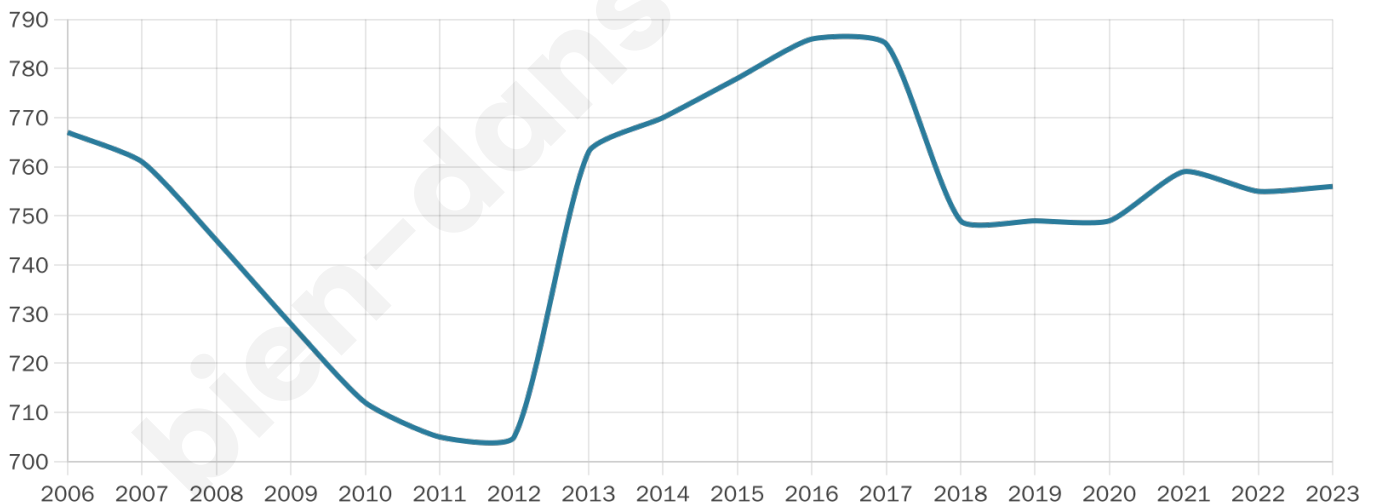
**30 h/km<sup>2</sup>**



Revenu moyen

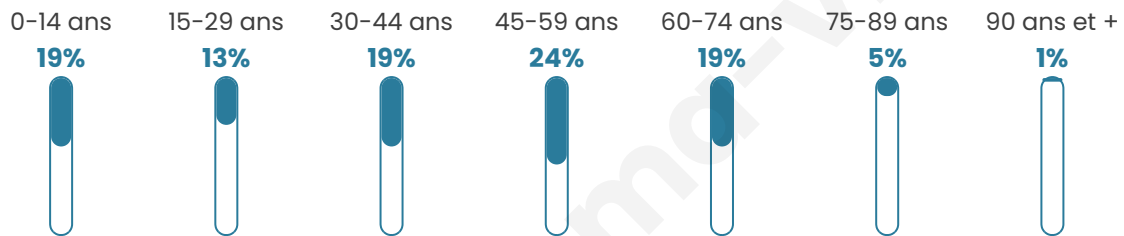
**23 090 €/an**

## Evolution du nombre d'habitants

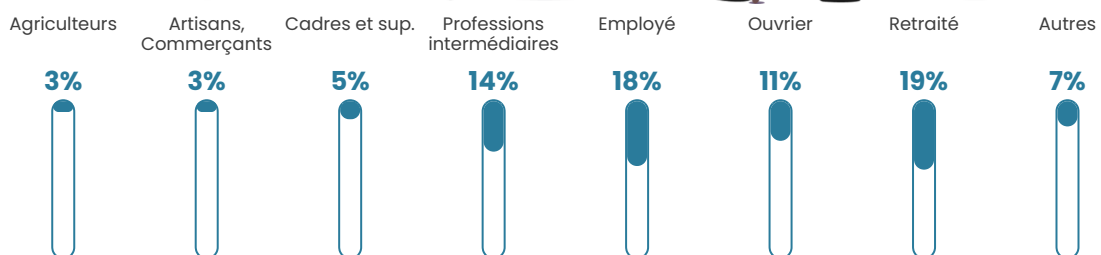


Sources : Institut national de la statistique et des études économiques (insee) selon Les dernières parutions officielles de 2024 portant sur les années 2020, 2021 et 2022.


## Tranche d'âge




## Activité professionnelle



## Niveau de diplôme




## Composition des ménages





# Profils électoraux

## Premier tour

	Marine LE PEN	33.33 %
	Emmanuel MACRON	24.79 %
	Jean-Luc MÉLENCHON	14.58 %
	Éric ZEMMOUR	7.92 %
	Valérie PÉCRESE	5.21 %
	Jean LASSALLE	4.79 %
	Yannick JADOT	3.33 %
	Fabien ROUSSEL	2.08 %
	Nicolas DUPONT-AIGNAN	1.46 %
	Anne HIDALGO	1.25 %
	Philippe POUTOU	1.04 %
	Nathalie ARTHAUD	0.21 %

## Second tour

	Emmanuel MACRON	46,31 %
	Marine LE PEN	53,69 %

### 552 inscrits

Participation : 88.41%

Votes blancs : 8.2%

Votes nuls : 2.87%

### 552 inscrits

Participation : 88.77%

Votes blancs : 1.02%

Votes nuls : 1.02%

# Sécurité



Agressions physiques / sexuelles

0



Cambriolages

0



Vols / dégradations

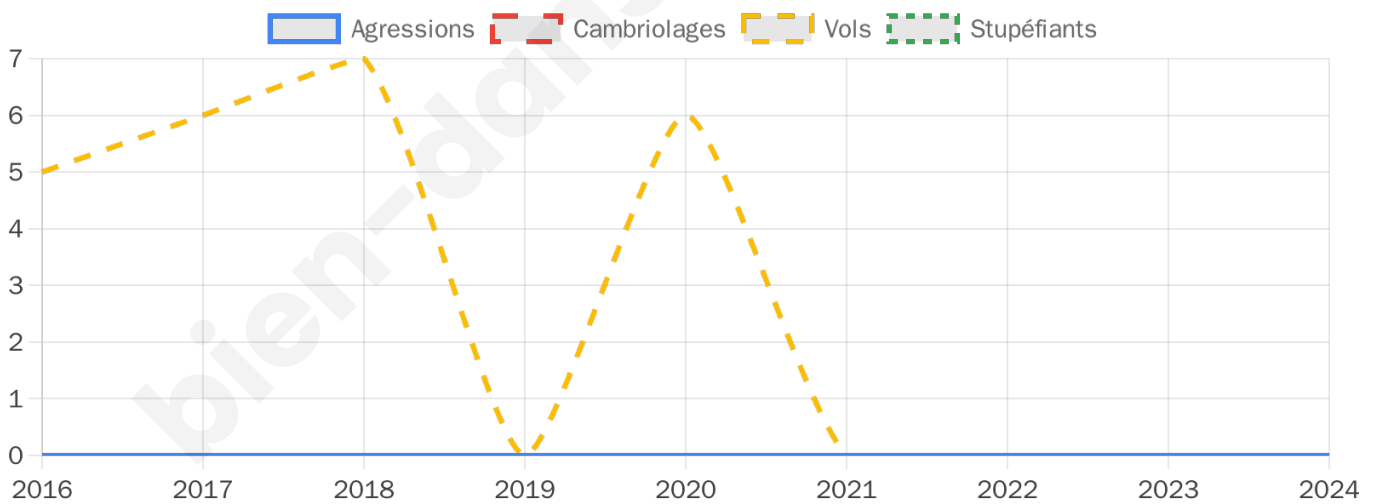
0



Stupéfiants

0

## Evolution du nombre d'infractions



## Pour comparer

(en proportion du nombre d'habitants)

■ Ville ■ Département ■ Région



Sources : Bases statistiques communale, départementale et régionale de la délinquance enregistrée par la police et la gendarmerie nationales selon les dernières parutions officielles de 2025 portant sur l'année 2024 ([data.gouv](https://data.gouv.fr)).

Agressions physiques / sexuelles : Violences sexuelles, coups et blessures volontaires intrafamiliaux, coups et blessures volontaires, autres coups, blessures volontaires et vols violents sans arme.

Cambriolages : Cambriolages de logements.

Vols : Vols avec armes, vols d'accessoires sur véhicules, vols dans les véhicules, vols de véhicules, vols sans violence contre des personnes, destructions, dégradations volontaires et escroqueries.

Stupéfiants : Trafic de stupéfiants dont (AFD) et usage de stupéfiants.

# Services à la population



## Commerce

Hypermarché	X <u>Châteauroux</u> 9km
Supermarché	X <u>Ardentes</u> 8km
Superette	X <u>Étrechet</u> 5km
Boulangerie	X <u>Étrechet</u> 5km
Boucherie	X <u>Montierchaume</u> 6km
Restaurant	X <u>Mâron</u> 4km
Garage	1
Station-service	X <u>Ardentes</u> 8km
Banque	X <u>Châteauroux</u> 7km
La poste	X <u>Étrechet</u> 5km
Coiffeur	X <u>Étrechet</u> 5km
Tabac	X <u>Ardentes</u> 8km
Bars / discothèque	X <u>Montierchaume</u> 6km
Bibliothèque	X <u>Châteauroux</u> 8km
Cinéma	X <u>Châteauroux</u> 10km
Vétérinaire	X <u>Châteauroux</u> 8km



## Santé

Pharmacie	X <u>Étrechet</u> 5km
Hôpital	X <u>Châteauroux</u> 9km
Laboratoire d'analyses médicales	X <u>Déols</u> 9km
Etablissement pour handicapé	X <u>Châteauroux</u> 8km
EHPA	X <u>Étrechet</u> 5km
Médecin	X <u>Étrechet</u> 5km
Dentiste	X <u>Châteauroux</u> 9km
Chirurgien	X <u>Châteauroux</u> 9km
Dermatologue	X <u>La Châtre</u> 29km
Anesthésiste	X <u>Saint-Doulchard</u> 52km
Gastro-entérologue	X <u>Saint-Doulchard</u> 52km
Gynécologue	X <u>Châteauroux</u> 9km
Cancérologue	X <u>Saint-Doulchard</u> 52km
Neurologue	X <u>Châteauroux</u> 9km
Ophthalmologue	X <u>Châteauroux</u> 9km
ORL	X <u>Châteauroux</u> 9km
Cardiologue	X <u>Châteauroux</u> 9km
Pédiatre	X <u>Saint-Doulchard</u> 52km
Pneumologue	X <u>Châteauroux</u> 9km
Psychologue	X <u>Châteauroux</u> 9km
Radiologue	X <u>Châteauroux</u> 9km
Rhumatologue	X <u>Déols</u> 9km
Sage-femme	X <u>Ardentes</u> 9km



## Éducation

Crèche	X <u>Châteauroux</u> 8km
Ecole maternelle Public	X <u>Châteauroux</u> 8km
Ecole maternelle Privé	X <u>Bourges</u> 51km
Ecole primaire Public	1
Ecole primaire Privé	X <u>Montierchaume</u> 4km
Collège Public	X <u>Châteauroux</u> 8km
Collège Privé	X <u>Châteauroux</u> 8km
Lycée Public	X <u>Châteauroux</u> 8km
Lycée Privé	X <u>Montierchaume</u> 4km

Sources : Base Sirene des entreprises et de leurs établissements selon les dernières parutions officielles de 2025 portant sur l'année 2024 ([data.gouv](https://data.gouv.fr)). Liste, localisation et tarifs des professionnels de santé selon les dernières parutions officielles de 2025 portant sur l'année 2024 ([opendatasoft](https://opendatasoft.com)) et FINISS Extraction du Fichier des établissements selon les dernières parutions officielles de 2025 portant sur l'année 2024 ([data.gouv](https://data.gouv.fr)). Adresse et géolocalisation des établissements d'enseignement du premier et second degrés selon les dernières parutions officielles de 2025 portant sur l'année 2024 ([data.education.gouv](https://data.education.gouv.fr))

## Villes autour de Diors

Ville	Habitants	Superficie	Pop densité	Pop active	Taux chômage	Revenu moyen	Prix immobilier
Mâron	735	27 km <sup>2</sup>	27 h/km <sup>2</sup>	50.2%	4.9%	22 330 €/an	1 313 €/m <sup>2</sup>
Sainte-Fauste	256	23 km <sup>2</sup>	11 h/km <sup>2</sup>	50.4%	3.1%	24 250 €/an	1 239 €/m <sup>2</sup>
Montierchaume	1 624	37 km <sup>2</sup>	44 h/km <sup>2</sup>	47%	3.3%	22 860 €/an	974 €/m <sup>2</sup>
Étrechet (1 avis)	998	17 km <sup>2</sup>	59 h/km <sup>2</sup>	43.1%	2.7%	24 480 €/an	1 506 €/m <sup>2</sup>
Ardentes (1 avis)	3 715	62 km <sup>2</sup>	60 h/km <sup>2</sup>	47.3%	3.1%	23 320 €/an	1 238 €/m <sup>2</sup>
Vouillon	220	15 km <sup>2</sup>	15 h/km <sup>2</sup>	50.5%	4.5%	22 790 €/an	529 €/m <sup>2</sup>
Neuvy-Pailloux (1 avis)	1 159	41 km <sup>2</sup>	28 h/km <sup>2</sup>	45.6%	3.1%	22 200 €/an	995 €/m <sup>2</sup>
Sassierges-Saint-Germain	448	31 km <sup>2</sup>	14 h/km <sup>2</sup>	53.3%	4.5%	23 060 €/an	2 012 €/m <sup>2</sup>
Châteauroux (35 avis)	42 963	25 km <sup>2</sup>	1 719 h/km <sup>2</sup>	42.4%	6.9%	20 300 €/an	1 187 €/m <sup>2</sup>
Déols (1 avis)	7 600	31 km <sup>2</sup>	245 h/km <sup>2</sup>	44.6%	5.6%	22 250 €/an	1 255 €/m <sup>2</sup>
Le Poinçonnet (2 avis)	5 855	45 km <sup>2</sup>	130 h/km <sup>2</sup>	45.2%	3.5%	25 530 €/an	1 462 €/m <sup>2</sup>
Meunet-Planches	166	26 km <sup>2</sup>	6 h/km <sup>2</sup>	56.6%	4.8%	24 870 €/an	896 €/m <sup>2</sup>
Coings (1 avis)	915	29 km <sup>2</sup>	32 h/km <sup>2</sup>	48%	3%	23 470 €/an	781 €/m <sup>2</sup>
Brives	237	19 km <sup>2</sup>	12 h/km <sup>2</sup>	54.4%	4.6%	22 390 €/an	1 682 €/m <sup>2</sup>
Thizay	227	16 km <sup>2</sup>	14 h/km <sup>2</sup>	47.1%	2.6%	22 150 €/an	1 000 €/m <sup>2</sup>

bien-dans-ma-ville.fr



# Vous aimez votre ville ? Notez-la !

Et faites-nous part de vos remarques constructives



Avec

**BIEN** dans  
ma **VILLE** 