



Version web

# Ville de Dions

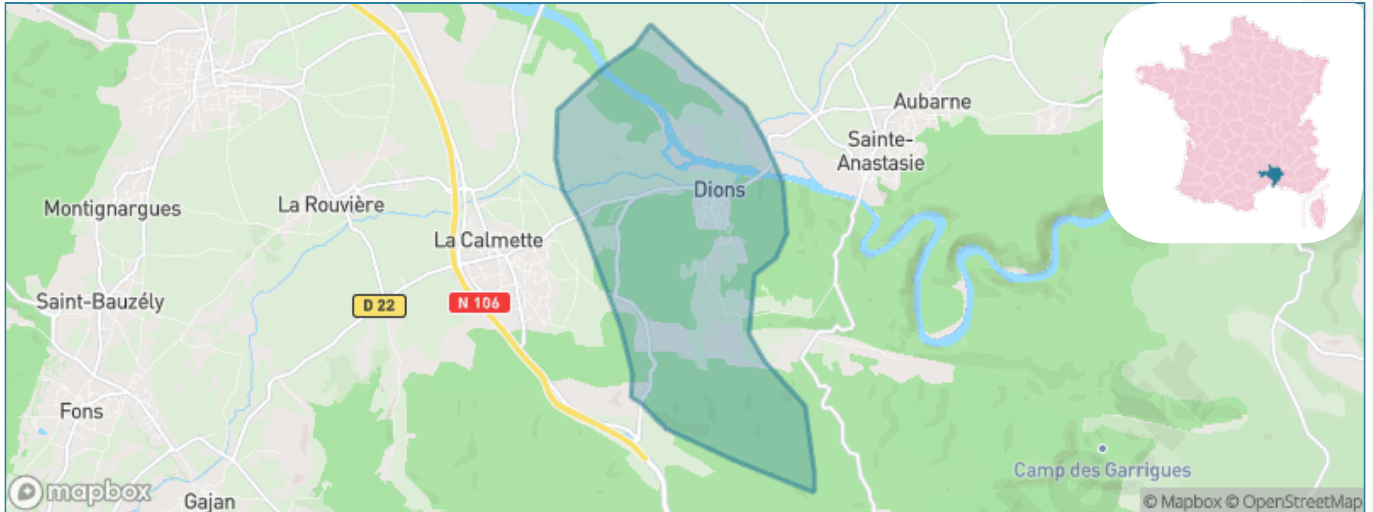
Présenté par

**BIEN** dans  
ma **VILLE** 

# Sommaire

Situation géographique .....	3
Statistiques sur la population .....	4
Evolution du nombre d'habitants .....	4
Tranche d'âge .....	5
0-14 ans .....	5
15-29 ans .....	5
30-44 ans .....	5
45-59 ans .....	5
60-74 ans .....	5
75-89 ans .....	5
90 ans et + .....	5
Activité professionnelle .....	5
Agriculteurs .....	5
Artisans, Commerçants .....	5
Cadres et sup. ....	5
Professions intermédiaires .....	5
Employé .....	5
Ouvrier .....	5
Retraité .....	5
Autres .....	5
Niveau de diplôme .....	6
Sans diplôme ou CEP .....	6
Brevet, BEPC, DNB .....	6
CAP-BEP ou équivalent .....	6
BAC ou équivalent .....	6
BAC+2 .....	6
BAC+3 ou +4 .....	6
BAC+5 ou plus .....	6
Composition des ménages .....	6
Couple sans enfant .....	6
Couple avec enfant(s) .....	6
Famille monoparentale .....	6
Colocation / Autre .....	6
Personnes seules .....	6
Profils électoraux .....	7
Premier tour .....	7
Sécurité .....	8
Evolution du nombre d'infractions .....	8
Pour comparer .....	9
Services à la population .....	10
Commerce .....	10
Éducation .....	10
Villes autour de Dions .....	11
Avis sur la ville de Dions .....	12
Moyenne par critère .....	12
Villes autour de Dions .....	12
Répartition des avis par note .....	12
Répartition des avis par note .....	12

# Situation géographique



## i Informations clés

- **Région** : Occitanie
- **Département** : Gard
- **Code postal** : 30190
- **Superficie** : 11 km<sup>2</sup>



# Statistiques sur la population



Nombre d'habitants

**527**



Age moyen

**45 ans**



Pop active

**52.2%**



Taux chômage

**9.4%**



Pop densité

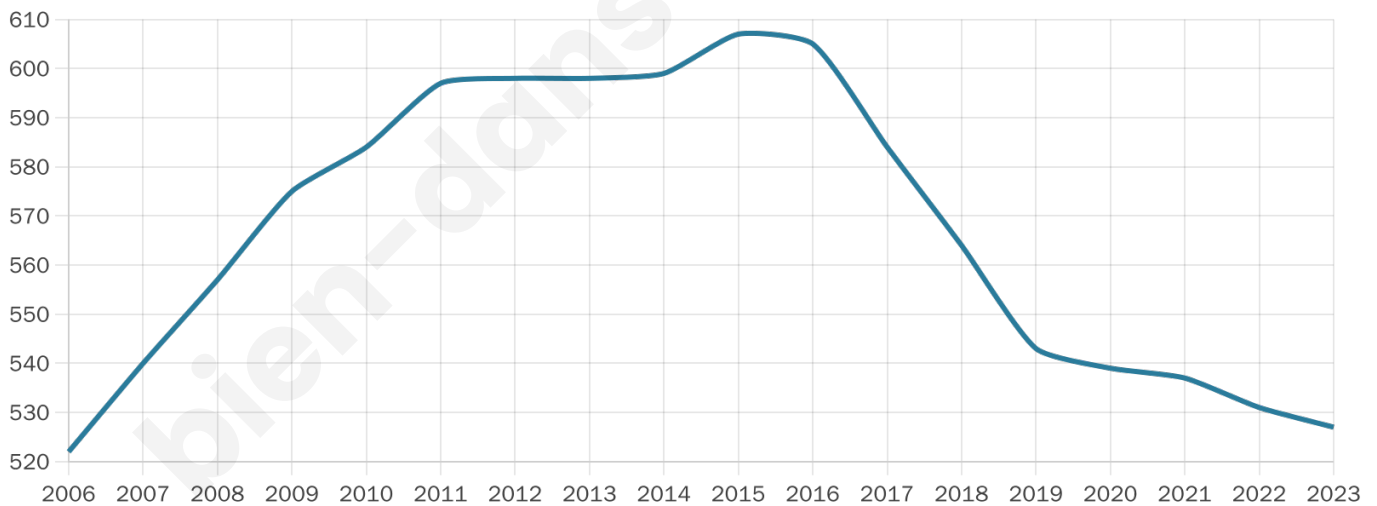
**48 h/km<sup>2</sup>**



Revenu moyen

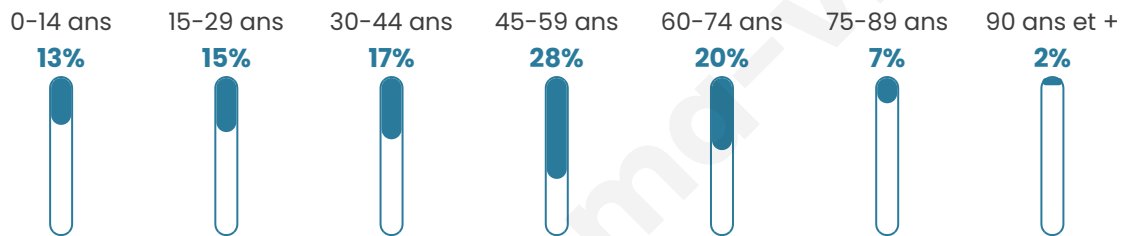
**22 280 €/an**

## Evolution du nombre d'habitants

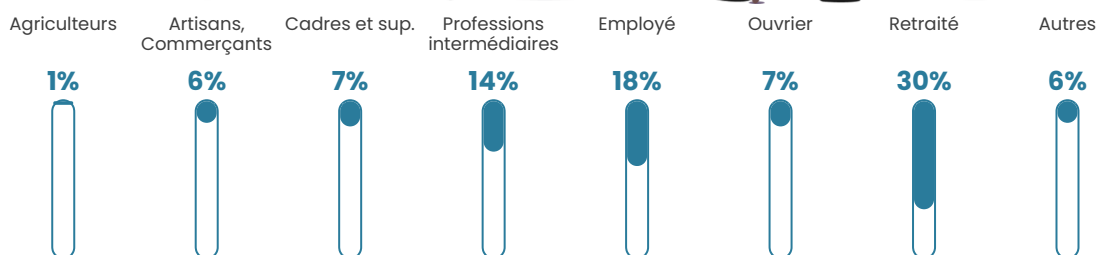


Sources : Institut national de la statistique et des études économiques (insee) selon Les dernières parutions officielles de 2024 portant sur les années 2020, 2021 et 2022.


## Tranche d'âge




## Activité professionnelle



## Niveau de diplôme















## Composition des ménages





# Profils électoraux

## Premier tour

	Marine LE PEN	28.07 %
	Jean-Luc MÉLENCHON	25.73 %
	Emmanuel MACRON	19.88 %
	Éric ZEMMOUR	11.11 %
	Jean LASSALLE	5.56 %
	Yannick JADOT	2.34 %
	Nicolas DUPONT-AIGNAN	2.05 %
	Fabien ROUSSEL	1.75 %
	Valérie PÉCRESSE	1.75 %
	Anne HIDALGO	1.17 %
	Philippe POUTOU	0.58 %
	Nathalie ARTHAUD	0.00 %

## Second tour

	Emmanuel MACRON	44,48 %
	Marine LE PEN	55,52 %

### 431 inscrits

Participation : 78.89%

Votes blancs : 7.65%

Votes nuls : 1.76%

### 431 inscrits

Participation : 79.81%

Votes blancs : 0.29%

Votes nuls : 0.29%

# Sécurité



Agressions physiques / sexuelles

0



Cambriolages

0



Vols / dégradations

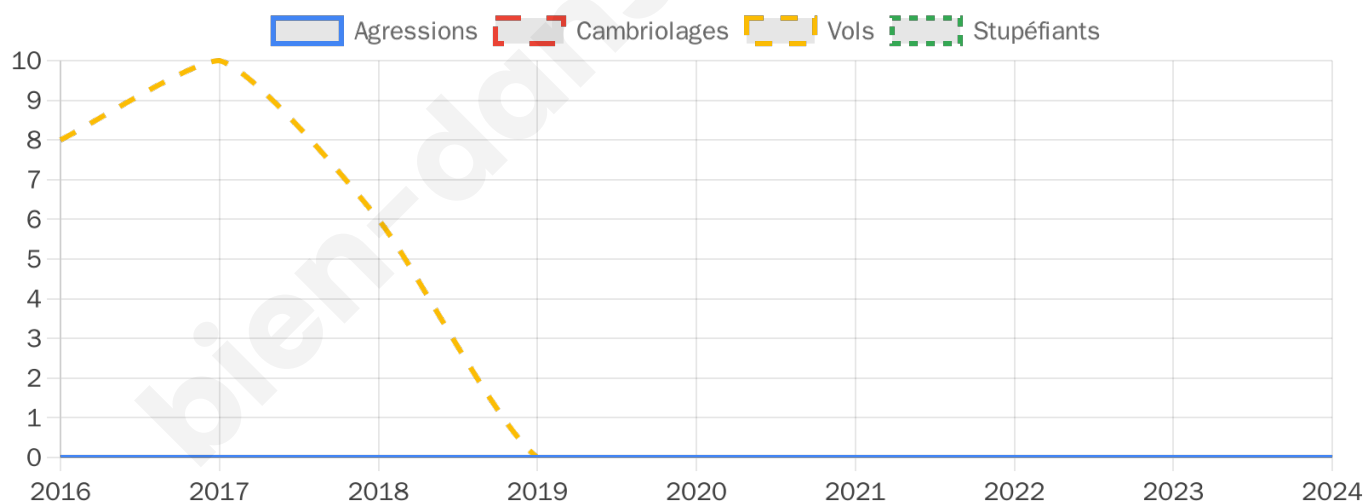
0



Stupéfiants

0

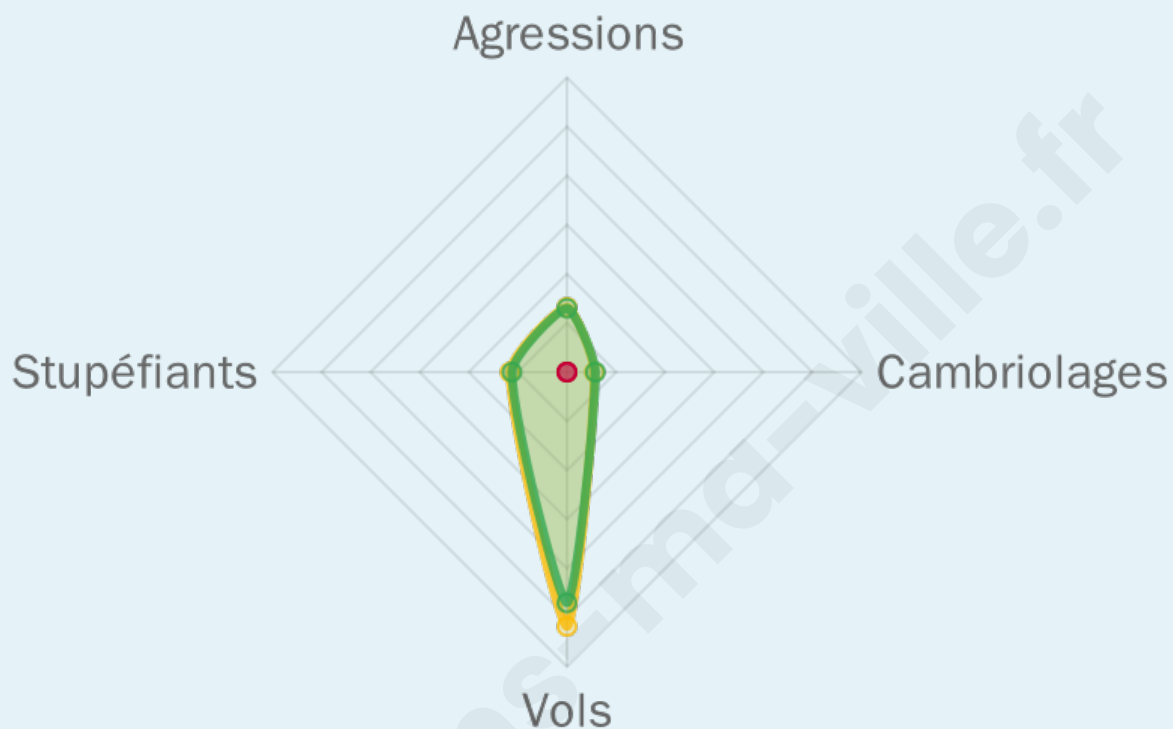
## Evolution du nombre d'infractions



## Pour comparer

(en proportion du nombre d'habitants)

■ Ville ■ Département ■ Région



Sources : Bases statistiques communale, départementale et régionale de la délinquance enregistrée par la police et la gendarmerie nationales selon les dernières parutions officielles de 2025 portant sur l'année 2024 ([data.gouv](https://data.gouv.fr)).

Agressions physiques / sexuelles : Violences sexuelles, coups et blessures volontaires intrafamiliaux, coups et blessures volontaires, autres coups, blessures volontaires et vols violents sans arme.

Cambriolages : Cambriolages de logements.

Vols : Vols avec armes, vols d'accessoires sur véhicules, vols dans les véhicules, vols de véhicules, vols sans violence contre des personnes, destructions, dégradations volontaires et escroqueries.

Stupéfiants : Trafic de stupéfiants dont (AFD) et usage de stupéfiants.

# Services à la population



## Commerce

Hypermarché	X <a href="#">Nîmes</a> 10km
Supermarché	X <a href="#">La Calmette</a> 5km
Superette	X <a href="#">La Calmette</a> 4km
Boulangerie	1
Boucherie	X <a href="#">Saint-Dionisy</a> 4km
Restaurant	3
Garage	X <a href="#">Sainte-Anastasie</a> 1km
Station-service	X <a href="#">La Calmette</a> 4km
Banque	X <a href="#">La Calmette</a> 5km
La poste	1
Coiffeur	2
Tabac	X <a href="#">La Calmette</a> 4km
Bars / discothèque	X <a href="#">Sainte-Anastasie</a> 0km
Bibliothèque	1
Cinéma	X <a href="#">Nîmes</a> 11km
Vétérinaire	X <a href="#">La Calmette</a> 5km



## Santé

Pharmacie	X <a href="#">La Calmette</a> 5km
Hôpital	X <a href="#">Nîmes</a> 10km
Laboratoire d'analyses médicales	X <a href="#">La Calmette</a> 5km
Etablissement pour handicapé	X <a href="#">Nîmes</a> 9km
EHPA	X <a href="#">La Calmette</a> 5km
Médecin	X <a href="#">Sainte-Anastasie</a> 1km
Dentiste	X <a href="#">La Calmette</a> 5km
Chirurgien	X <a href="#">Nîmes</a> 10km
Dermatologue	X <a href="#">Nîmes</a> 11km
Anesthésiste	X <a href="#">Nîmes</a> 11km
Gastro-entérologue	X <a href="#">Nîmes</a> 12km
Gynécologue	X <a href="#">Nîmes</a> 11km
Cancérologue	X <a href="#">Nîmes</a> 12km
Neurologue	X <a href="#">Nîmes</a> 11km
Ophthalmologue	X <a href="#">La Calmette</a> 5km
ORL	X <a href="#">Nîmes</a> 12km
Cardiologue	X <a href="#">Nîmes</a> 11km
Pédiatre	X <a href="#">Brignon</a> 10km
Pneumologue	X <a href="#">Nîmes</a> 11km
Psychologue	X <a href="#">Nîmes</a> 10km
Radiologue	X <a href="#">La Calmette</a> 5km
Rhumatologue	X <a href="#">Nîmes</a> 11km
Sage-femme	X <a href="#">La Calmette</a> 5km



## Éducation

Crèche	X <a href="#">La Calmette</a> 4km
Ecole maternelle Public	X <a href="#">La Calmette</a> 4km
Ecole maternelle Privé	X <a href="#">Langlade</a> 15km
Ecole primaire Public	1
Ecole primaire Privé	X <a href="#">Nîmes</a> 11km
Collège Public	X <a href="#">Saint-Geniès-de-Malgoirès</a> 8km
Collège Privé	X <a href="#">Nîmes</a> 8km
Lycée Public	X <a href="#">Nîmes</a> 11km
Lycée Privé	X <a href="#">Nîmes</a> 8km

Sources : Base Sirene des entreprises et de leurs établissements selon les dernières parutions officielles de 2025 portant sur l'année 2024 ([data.gouv](#)). Liste, localisation et tarifs des professionnels de santé selon les dernières parutions officielles de 2025 portant sur l'année 2024 ([opendatasoft](#)) et FINISS Extraction du Fichier des établissements selon les dernières parutions officielles de 2025 portant sur l'année 2024 ([data.gouv](#)). Adresse et géolocalisation des établissements d'enseignement du premier et second degrés selon les dernières parutions officielles de 2025 portant sur l'année 2024 ([data.education.gouv](#))

## Villes autour de Dions

Ville	Habitants	Superficie	Pop densité	Pop active	Taux chômage	Revenu moyen	Prix immobilier
Sainte-Anastasie (1 avis)	1 738	43 km <sup>2</sup>	40 h/km <sup>2</sup>	47.6%	5.2%	23 320 €/an	2 593 €/m <sup>2</sup>
La Calmette (3 avis)	2 604	11 km <sup>2</sup>	237 h/km <sup>2</sup>	45.3%	7%	21 630 €/an	1 936 €/m <sup>2</sup>
Saint-Chaptes	2 055	13 km <sup>2</sup>	158 h/km <sup>2</sup>	46.3%	5.6%	21 770 €/an	2 260 €/m <sup>2</sup>
La Rouvière	693	7 km <sup>2</sup>	99 h/km <sup>2</sup>	44.9%	3.9%	23 140 €/an	2 004 €/m <sup>2</sup>
Blauzac (1 avis)	1 234	15 km <sup>2</sup>	82 h/km <sup>2</sup>	44.3%	5%	24 610 €/an	2 642 €/m <sup>2</sup>
Bourdic	359	7 km <sup>2</sup>	51 h/km <sup>2</sup>	53.2%	7.2%	22 360 €/an	2 433 €/m <sup>2</sup>
Garrigues-Sainte-Eulalie (3 avis)	776	10 km <sup>2</sup>	78 h/km <sup>2</sup>	43.9%	3.6%	24 570 €/an	2 341 €/m <sup>2</sup>
Collorgues (2 avis)	671	9 km <sup>2</sup>	75 h/km <sup>2</sup>	48.6%	8.6%	23 440 €/an	2 190 €/m <sup>2</sup>
Montignargues	556	4 km <sup>2</sup>	139 h/km <sup>2</sup>	55.4%	5.8%	23 180 €/an	2 288 €/m <sup>2</sup>
Poulx (6 avis)	4 348	11 km <sup>2</sup>	395 h/km <sup>2</sup>	46.9%	4.8%	27 500 €/an	2 428 €/m <sup>2</sup>
Saint-Bauzély	678	5 km <sup>2</sup>	136 h/km <sup>2</sup>	51.3%	5.2%	21 280 €/an	1 771 €/m <sup>2</sup>
Saint-Geniès-de-Malgoirès (1 avis)	3 225	11 km <sup>2</sup>	293 h/km <sup>2</sup>	44.5%	6.2%	20 870 €/an	1 751 €/m <sup>2</sup>
Saint-Dézéry (2 avis)	457	6 km <sup>2</sup>	76 h/km <sup>2</sup>	51.6%	5.3%	21 950 €/an	2 306 €/m <sup>2</sup>
Arpaillargues-et-Aureillac	1 039	13 km <sup>2</sup>	80 h/km <sup>2</sup>	42.3%	4.2%	22 490 €/an	3 781 €/m <sup>2</sup>
Gajan	789	10 km <sup>2</sup>	79 h/km <sup>2</sup>	47.7%	5.7%	23 020 €/an	1 746 €/m <sup>2</sup>

# Avis sur la ville de Dions



## Moyenne par critère



## Villes autour de Dions

Ville	Note globale	Sécurité	Éducation	Sport Loisir	Environnement	Vie pratique
Sainte-Anastasie (1 avis)	<b>4.0</b>	<b>5.0</b>	3.0	<b>4.0</b>	<b>5.0</b>	3.0
La Calmette (3 avis)	3.1	2.7	3.7	3.3	2.3	3.7
Saint-Chaptes	-	-	-	-	-	-
La Rouvière	-	-	-	-	-	-
Blauzac (1 avis)	<b>1.4</b>	2.0	2.0	<b>0.0</b>	3.0	<b>0.0</b>
Bourdic	-	-	-	-	-	-
Garrigues-Sainte-Eulalie (3 avis)	<b>4.1</b>	<b>5.0</b>	<b>4.0</b>	3.3	<b>4.7</b>	3.3
Collorgues (2 avis)	2.6	2.0	3.5	2.5	3.5	<b>1.5</b>
Montignargues	-	-	-	-	-	-
Poux (6 avis)	<b>4.5</b>	<b>4.8</b>	<b>4.3</b>	<b>4.3</b>	<b>4.8</b>	<b>4.2</b>
Saint-Bauzély	-	-	-	-	-	-
Saint-Geniès-de-Malgoirès (1 avis)	2.4	2.0	3.0	3.0	<b>1.0</b>	3.0
Saint-Dézéry (2 avis)	2.0	2.0	2.0	2.0	3.0	<b>1.0</b>
Arpaillargues-et-Aureillac	-	-	-	-	-	-
Gajan	-	-	-	-	-	-



# **Vous aimez votre ville ? Notez-la !**

Et faites-nous part de vos remarques constructives



Avec

**BIEN** dans ma **VILLE** 