



Version web

# Ville de Dinéault

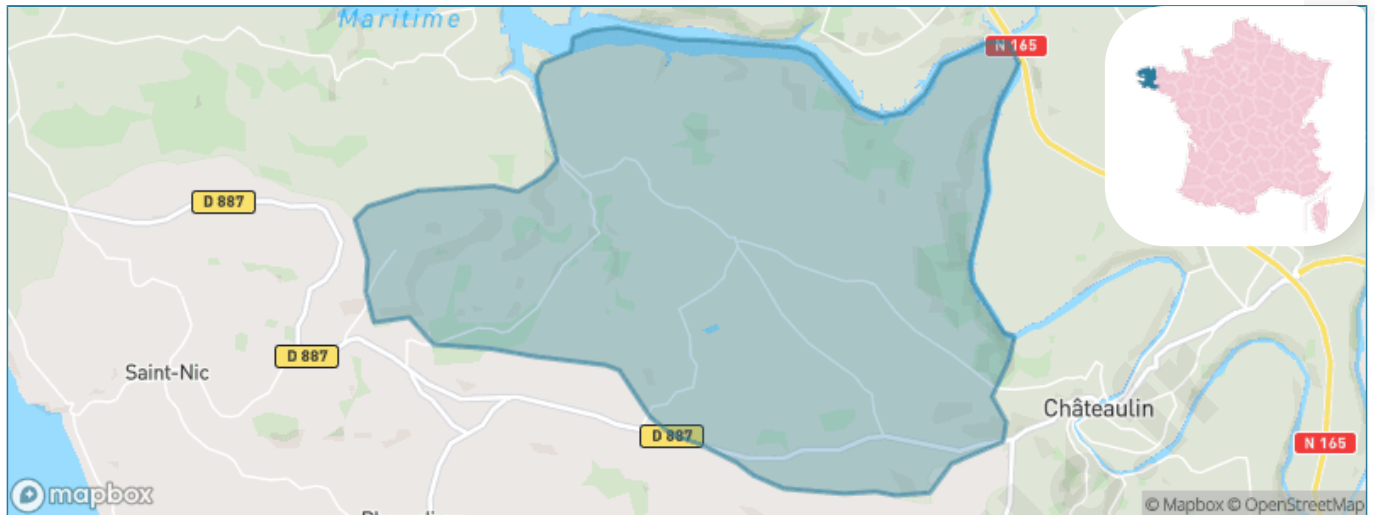
Présenté par

**BIEN** dans  
ma **VILLE** 

# Sommaire

Situation géographique .....	3
Statistiques sur la population .....	4
Evolution du nombre d'habitants .....	4
Tranche d'âge .....	5
0-14 ans .....	5
15-29 ans .....	5
30-44 ans .....	5
45-59 ans .....	5
60-74 ans .....	5
75-89 ans .....	5
90 ans et + .....	5
Activité professionnelle .....	5
Agriculteurs .....	5
Artisans, Commerçants .....	5
Cadres et sup. ....	5
Professions intermédiaires .....	5
Employé .....	5
Ouvrier .....	5
Retraité .....	5
Autres .....	5
Niveau de diplôme .....	6
Sans diplôme ou CEP .....	6
Brevet, BEPC, DNB .....	6
CAP-BEP ou équivalent .....	6
BAC ou équivalent .....	6
BAC+2 .....	6
BAC+3 ou +4 .....	6
BAC+5 ou plus .....	6
Composition des ménages .....	6
Couple sans enfant .....	6
Couple avec enfant(s) .....	6
Famille monoparentale .....	6
Colocation / Autre .....	6
Personnes seules .....	6
Profil électoraux .....	7
Premier tour .....	7
Sécurité .....	8
Evolution du nombre d'infractions .....	8
Pour comparer .....	9
Services à la population .....	10
Commerce .....	10
Éducation .....	10
Villes autour de Dinéault .....	11
Avis sur la ville de Dinéault .....	12
Moyenne par critère .....	12
Villes autour de Dinéault .....	12
Répartition des avis par note .....	12
Répartition des avis par note .....	12

# Situation géographique



## i Informations clés

- **Région** : Bretagne
- **Département** : Finistère
- **Code postal** : 29150
- **Superficie** : 46 km<sup>2</sup>



# Statistiques sur la population



Nombre d'habitants

**1 853**



Age moyen

**39 ans**



Pop active

**60%**



Taux chômage

**5.3%**



Pop densité

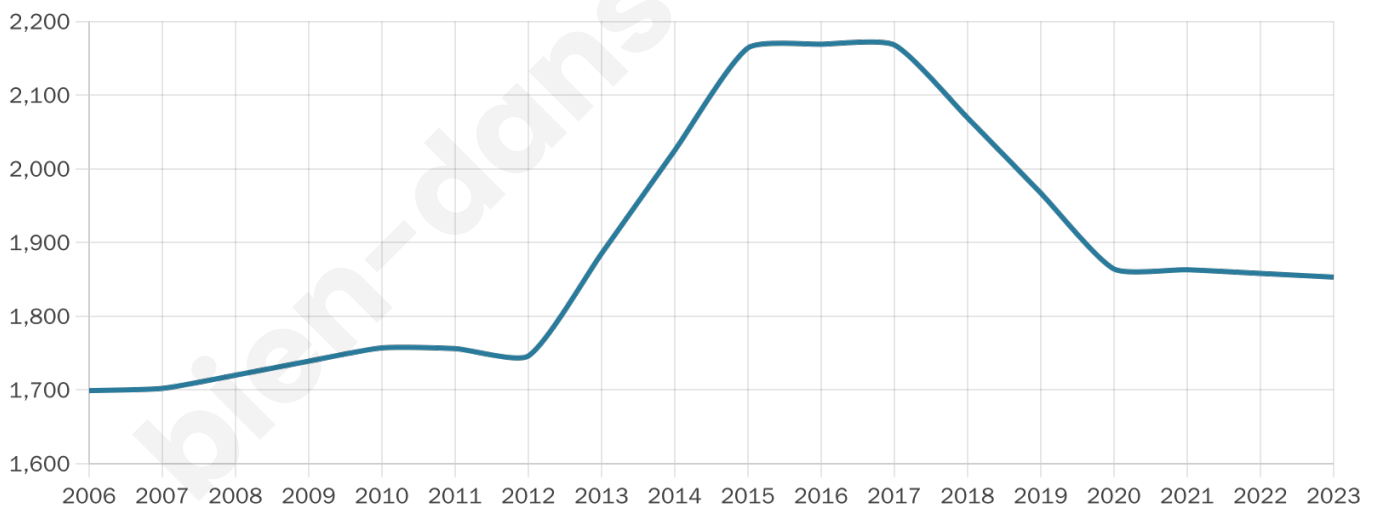
**40 h/km<sup>2</sup>**



Revenu moyen

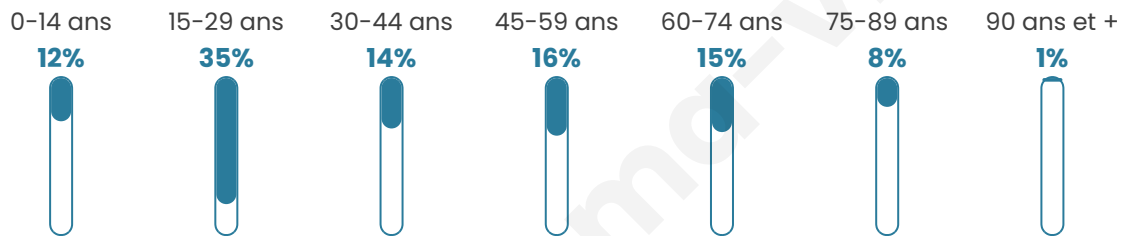
**21 940 €/an**

## Evolution du nombre d'habitants

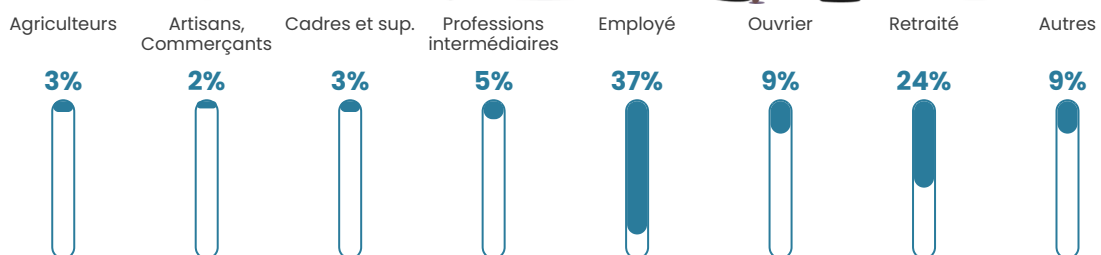


Sources : Institut national de la statistique et des études économiques (insee) selon Les dernières parutions officielles de 2024 portant sur les années 2020, 2021 et 2022.


## Tranche d'âge




## Activité professionnelle



## Niveau de diplôme









## Composition des ménages



# Profils électoraux

## Premier tour

	Emmanuel MACRON	27.55 %
	Marine LE PEN	23.73 %
	Jean-Luc MÉLENCHON	20.25 %
	Yannick JADOT	5.90 %
	Valérie PÉCRESE	5.09 %
	Jean LASSALLE	4.98 %
	Éric ZEMMOUR	4.51 %
	Fabien ROUSSEL	2.20 %
	Anne HIDALGO	1.85 %
	Nicolas DUPONT- AIGNAN	1.62 %
	Philippe POUTOU	1.39 %
	Nathalie ARTHAUD	0.93 %



### 1 081 inscrits

Participation : 81.87%

Votes blancs : 1.58%

Votes nuls : 0.79%

## Second tour

	Emmanuel MACRON	62,3 %
	Marine LE PEN	37,7 %

### 1 081 inscrits

Participation : 78.35%

Votes blancs : 8.62%

Votes nuls : 3.07%

# Sécurité



Agressions physiques / sexuelles

0



Cambriolages

0



Vols / dégradations

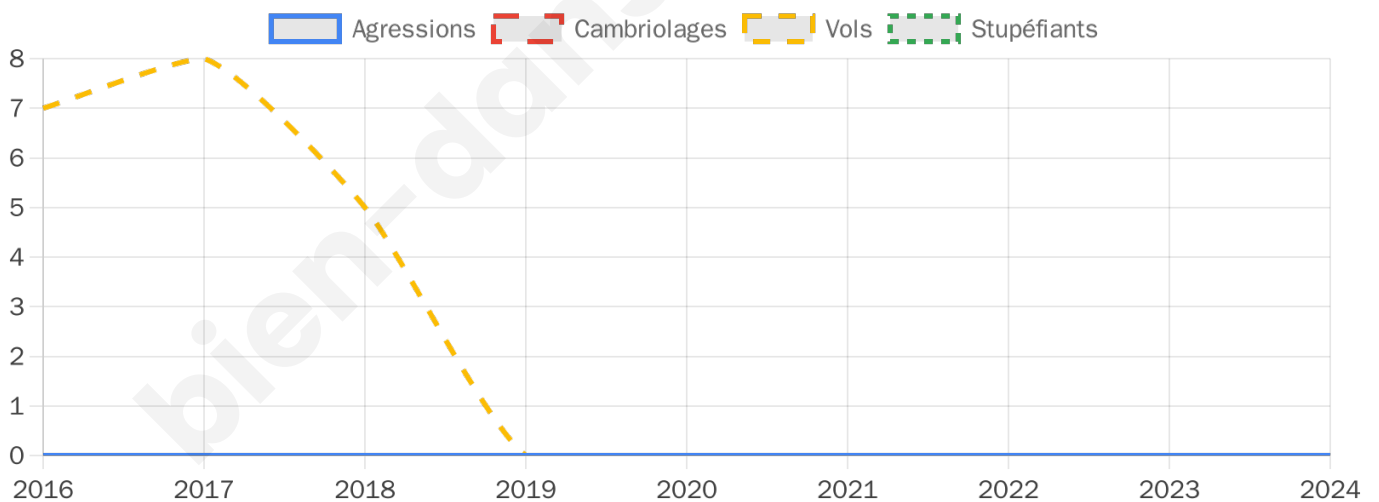
0



Stupéfiants

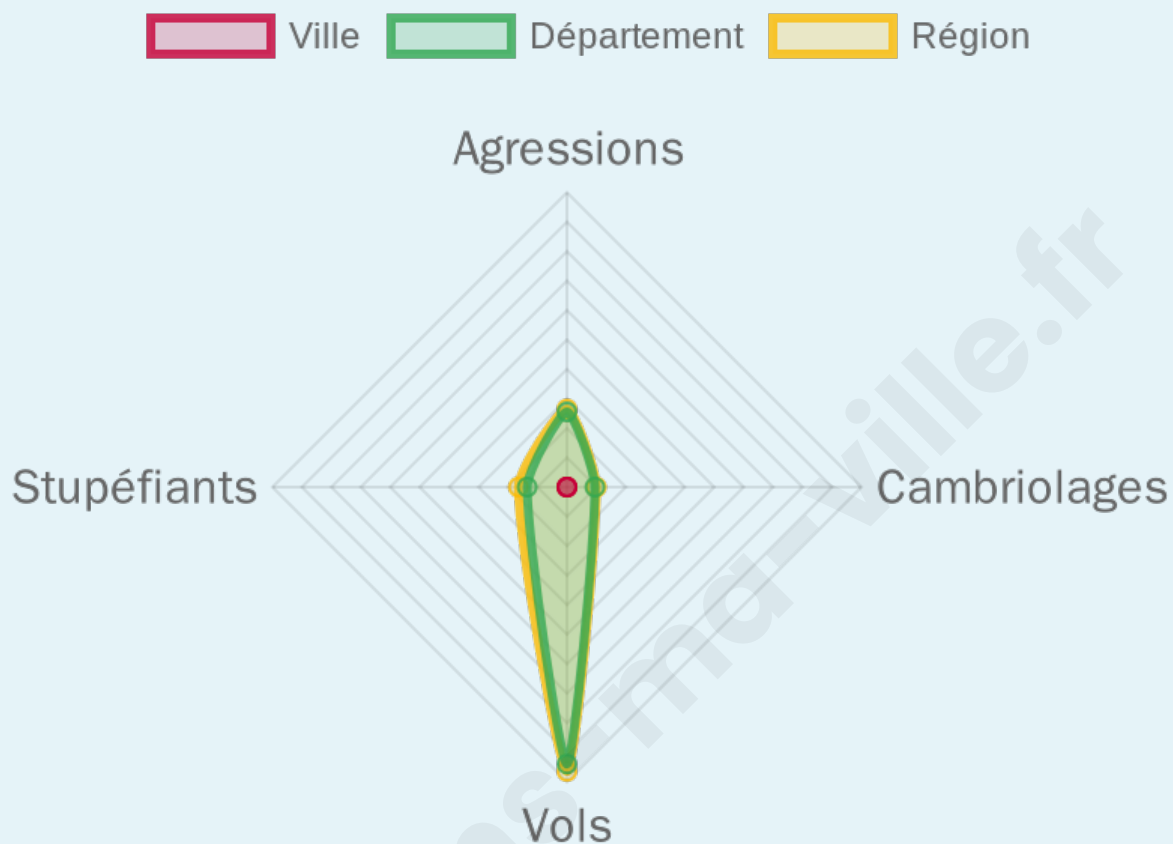
0

## Evolution du nombre d'infractions



## Pour comparer

(en proportion du nombre d'habitants)



Sources : Bases statistiques communale, départementale et régionale de la délinquance enregistrée par la police et la gendarmerie nationales selon les dernières parutions officielles de 2025 portant sur l'année 2024 ([data.gouv](https://data.gouv.fr)).

Agressions physiques / sexuelles : Violences sexuelles, coups et blessures volontaires intrafamiliaux, coups et blessures volontaires, autres coups, blessures volontaires et vols violents sans arme.

Cambriolages : Cambriolages de logements.

Vols : Vols avec armes, vols d'accessoires sur véhicules, vols dans les véhicules, vols de véhicules, vols sans violence contre des personnes, destructions, dégradations volontaires et escroqueries.

Stupéfiants : Trafic de stupéfiants dont (AFD) et usage de stupéfiants.

# Services à la population



## Commerce

Hypermarché	X <a href="#">Châteaulin</a> 6km
Supermarché	X <a href="#">Plomodiern</a> 6km
Superette	<b>2</b>
Boulangerie	<b>1</b>
Boucherie	X <a href="#">Pont-de-Buis-lès-Quimerch</a> 5km
Restaurant	X <a href="#">Châteaulin</a> 6km
Garage	<b>1</b>
Station-service	X <a href="#">Plomodiern</a> 6km
Banque	X <a href="#">Châteaulin</a> 6km
La poste	X <a href="#">Châteaulin</a> 6km
Coiffeur	<b>2</b>
Tabac	X <a href="#">Le Faou</a> 9km
Bars / discothèque	<b>2</b>
Bibliothèque	X <a href="#">Locronan</a> 13km
Cinéma	X <a href="#">Châteaulin</a> 6km
Vétérinaire	X <a href="#">Châteaulin</a> 6km



## Santé

Pharmacie	<b>1</b>
Hôpital	X <a href="#">Pont-de-Buis-lès-Quimerch</a> 7km
Laboratoire d'analyses médicales	X <a href="#">Châteaulin</a> 6km
Etablissement pour handicapé	<b>2</b>
EHPA	X <a href="#">Châteaulin</a> 6km
Médecin	X <a href="#">Châteaulin</a> 5km
Dentiste	X <a href="#">Châteaulin</a> 6km
Chirurgien	X <a href="#">Le Faou</a> 8km
Dermatologue	X <a href="#">Loperhet</a> 21km
Anesthésiste	X <a href="#">Quimper</a> 23km
Gastro-entérologue	X <a href="#">Châteaulin</a> 6km
Gynécologue	X <a href="#">Quimper</a> 23km
Cancérologue	X <a href="#">Brest</a> 30km
Neurologue	X <a href="#">Châteaulin</a> 6km
Ophthalmologue	X <a href="#">Châteaulin</a> 6km
ORL	X <a href="#">Quimper</a> 23km
Cardiologue	X <a href="#">Quimper</a> 26km
Pédiatre	X <a href="#">Douarnenez</a> 19km
Pneumologue	X <a href="#">Quimper</a> 27km
Psychologue	X <a href="#">Châteaulin</a> 5km
Radiologue	X <a href="#">Douarnenez</a> 18km
Rhumatologue	X <a href="#">Quimper</a> 27km
Sage-femme	X <a href="#">Châteaulin</a> 5km



## Éducation

Crèche	X <a href="#">Rosnoën</a> 5km
Ecole maternelle Public	X <a href="#">Châteaulin</a> 6km
Ecole maternelle Privé	X <a href="#">Douarnenez</a> 19km
Ecole primaire Public	<b>1</b>
Ecole primaire Privé	<b>1</b>
Collège Public	X <a href="#">Châteaulin</a> 6km
Collège Privé	X <a href="#">Châteaulin</a> 6km
Lycée Public	X <a href="#">Châteaulin</a> 6km
Lycée Privé	X <a href="#">Châteaulin</a> 6km

Sources : Base Sirene des entreprises et de leurs établissements selon les dernières parutions officielles de 2025 portant sur l'année 2024 ([data.gouv](#)). Liste, localisation et tarifs des professionnels de santé selon les dernières parutions officielles de 2025 portant sur l'année 2024 ([opendatasoft](#)) et FINISS Extraction du Fichier des établissements selon les dernières parutions officielles de 2025 portant sur l'année 2024 ([data.gouv](#)). Adresse et géolocalisation des établissements d'enseignement du premier et second degrés selon les dernières parutions officielles de 2025 portant sur l'année 2024 ([data.education.gouv](#))

## Villes autour de Dinéault

Ville	Habitants	Superficie	Pop densité	Pop active	Taux chômage	Revenu moyen	Prix immobilier
Trégarvan	134	9 km <sup>2</sup>	15 h/km <sup>2</sup>	38.8%	5.2%	23 190 €/an	1 611 €/m <sup>2</sup>
Rosnoën (1 avis)	1 012	33 km <sup>2</sup>	31 h/km <sup>2</sup>	43.7%	5.4%	23 890 €/an	1 781 €/m <sup>2</sup>
Cast	1 570	37 km <sup>2</sup>	42 h/km <sup>2</sup>	47.6%	4.2%	22 050 €/an	1 248 €/m <sup>2</sup>
Plomodiern (3 avis)	2 282	46 km <sup>2</sup>	50 h/km <sup>2</sup>	42.3%	5.4%	24 020 €/an	1 718 €/m <sup>2</sup>
Châteaulin (10 avis)	5 085	20 km <sup>2</sup>	254 h/km <sup>2</sup>	45.6%	5.7%	21 880 €/an	1 132 €/m <sup>2</sup>
Port-Launay (1 avis)	404	2 km <sup>2</sup>	202 h/km <sup>2</sup>	50.7%	6.9%	22 150 €/an	1 119 €/m <sup>2</sup>
Saint-Ségal	1 182	16 km <sup>2</sup>	74 h/km <sup>2</sup>	45.4%	4.3%	23 310 €/an	1 003 €/m <sup>2</sup>
Saint-Coulitz	475	11 km <sup>2</sup>	43 h/km <sup>2</sup>	45.5%	2.5%	23 390 €/an	1 181 €/m <sup>2</sup>
Saint-Nic (1 avis)	753	18 km <sup>2</sup>	42 h/km <sup>2</sup>	40.6%	4.1%	23 150 €/an	2 017 €/m <sup>2</sup>
Ploéven (1 avis)	550	13 km <sup>2</sup>	42 h/km <sup>2</sup>	42.5%	4.4%	22 340 €/an	888 €/m <sup>2</sup>
Le Faou (1 avis)	1 911	11 km <sup>2</sup>	174 h/km <sup>2</sup>	46.1%	3.2%	23 560 €/an	1 354 €/m <sup>2</sup>
Lopérec (1 avis)	828	39 km <sup>2</sup>	21 h/km <sup>2</sup>	48.4%	5.8%	21 920 €/an	1 462 €/m <sup>2</sup>
Argol	1 065	31 km <sup>2</sup>	34 h/km <sup>2</sup>	42.5%	5.1%	21 310 €/an	1 725 €/m <sup>2</sup>
Quéménéven (1 avis)	1 119	28 km <sup>2</sup>	40 h/km <sup>2</sup>	46.2%	5.9%	21 520 €/an	1 625 €/m <sup>2</sup>
Landévennec	330	13 km <sup>2</sup>	25 h/km <sup>2</sup>	41.5%	5.2%	21 970 €/an	1 121 €/m <sup>2</sup>

# Avis sur la ville de Dinéault



## Moyenne par critère



## Villes autour de Dinéault

Ville	Note globale	Sécurité	Éducation	Sport Loisir	Environnement	Vie pratique
Trégarvan	-	-	-	-	-	-
Rosnoën (1 avis)	3.2	<b>4.0</b>	3.0	3.0	<b>4.0</b>	2.0
Cast	-	-	-	-	-	-
Plomodiern (3 avis)	3.7	<b>4.0</b>	3.3	3.3	<b>4.7</b>	3.3
Châteaulin (10 avis)	3.7	<b>4.1</b>	3.8	3.9	<b>4.0</b>	2.8
Port-Launay (1 avis)	3.8	<b>4.0</b>	<b>4.0</b>	<b>4.0</b>	<b>4.0</b>	3.0
Saint-Ségal	-	-	-	-	-	-
Saint-Coulitz	-	-	-	-	-	-
Saint-Nic (1 avis)	3.8	<b>5.0</b>	<b>4.0</b>	3.0	<b>4.0</b>	3.0
Ploéven (1 avis)	3.2	<b>4.0</b>	<b>4.0</b>	<b>4.0</b>	<b>4.0</b>	<b>0.0</b>
Le Faou (1 avis)	3.8	<b>5.0</b>	3.0	<b>4.0</b>	<b>4.0</b>	3.0
Lopérec (1 avis)	3.8	<b>4.0</b>	3.0	<b>5.0</b>	<b>4.0</b>	3.0
Argol	-	-	-	-	-	-
Quéménéven (1 avis)	3.8	3.0	<b>4.0</b>	<b>4.0</b>	<b>4.0</b>	<b>4.0</b>
Landévennec	-	-	-	-	-	-



# Vous aimez votre ville ? Notez-la !

Et faites-nous part de vos remarques constructives



Avec

**BIEN** dans ma **VILLE** 