



Version web

# Ville de Dinard

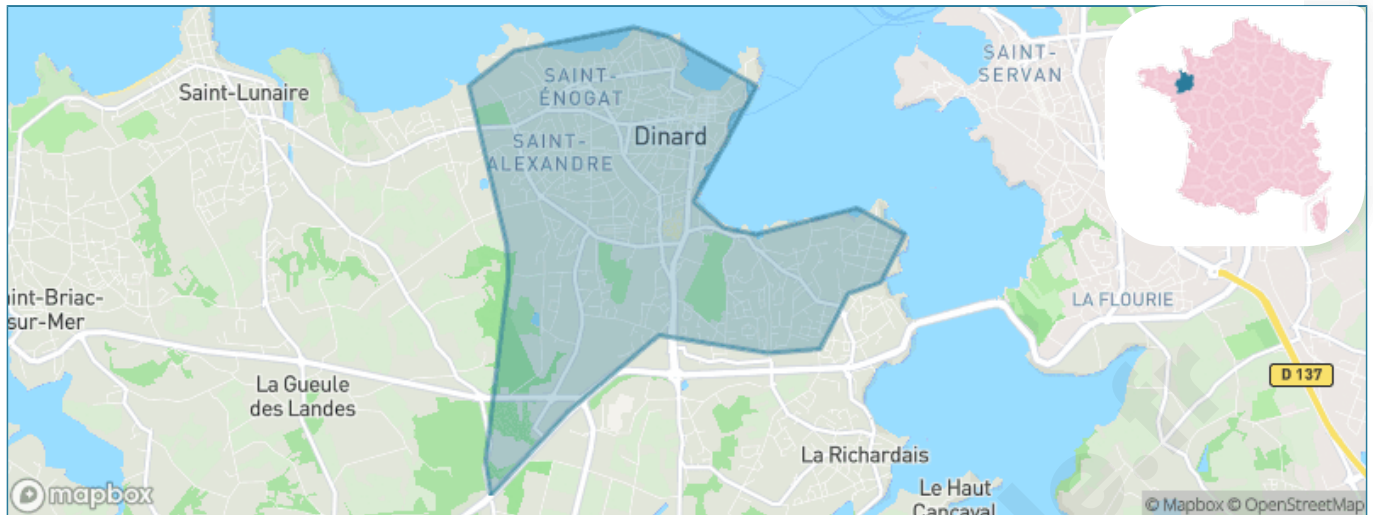
Présenté par

**BIEN** dans  
ma **VILLE** 

# Sommaire

Situation géographique .....	3
Statistiques sur la population .....	4
Evolution du nombre d'habitants .....	4
Tranche d'âge .....	5
0-14 ans .....	5
15-29 ans .....	5
30-44 ans .....	5
45-59 ans .....	5
60-74 ans .....	5
75-89 ans .....	5
90 ans et + .....	5
Activité professionnelle .....	5
Agriculteurs .....	5
Artisans, Commerçants .....	5
Cadres et sup. ....	5
Professions intermédiaires .....	5
Employé .....	5
Ouvrier .....	5
Retraité .....	5
Autres .....	5
Niveau de diplôme .....	6
Sans diplôme ou CEP .....	6
Brevet, BEPC, DNB .....	6
CAP-BEP ou équivalent .....	6
BAC ou équivalent .....	6
BAC+2 .....	6
BAC+3 ou +4 .....	6
BAC+5 ou plus .....	6
Composition des ménages .....	6
Couple sans enfant .....	6
Couple avec enfant(s) .....	6
Famille monoparentale .....	6
Colocation / Autre .....	6
Personnes seules .....	6
Profils électoraux .....	7
Premier tour .....	7
Sécurité .....	8
Evolution du nombre d'infractions .....	8
Pour comparer .....	9
Services à la population .....	10
Commerce .....	10
Éducation .....	10
Villes autour de Dinard .....	11
Avis sur la ville de Dinard .....	12
Moyenne par critère .....	12
Villes autour de Dinard .....	12
Répartition des avis par note .....	12
Répartition des avis par note .....	12

# Situation géographique



## i Informations clés

- **Région** : Bretagne
- **Département** : Ile-et-Vilaine
- **Code postal** : 35800
- **Superficie** : 7 km<sup>2</sup>



# Statistiques sur la population



Nombre d'habitants

**10 772**



Age moyen

**54 ans**



Pop active

**32.2%**



Taux chômage

**8.7%**



Pop densité

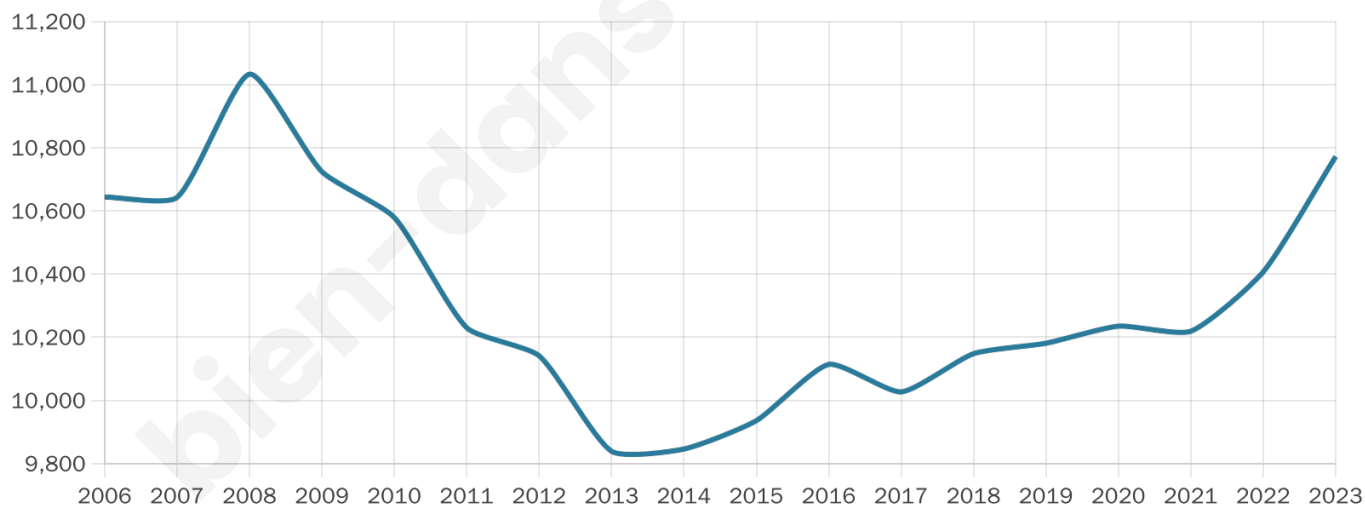
**1 539 h/km<sup>2</sup>**



Revenu moyen

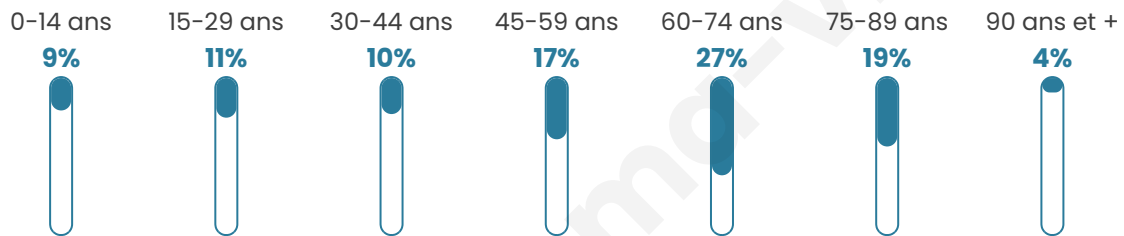
**25 920 €/an**

## Evolution du nombre d'habitants

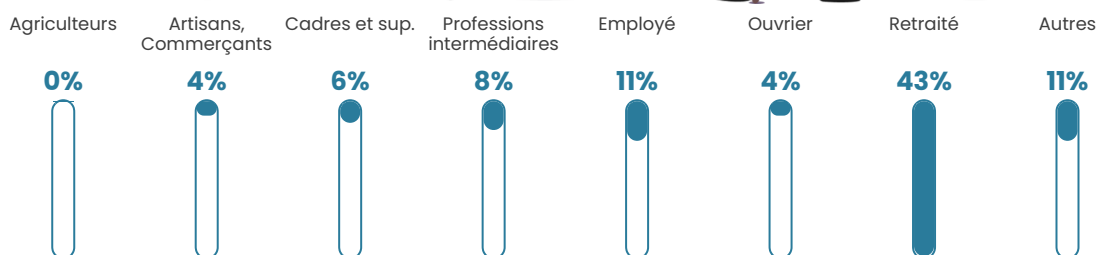


Sources : Institut national de la statistique et des études économiques (insee) selon Les dernières parutions officielles de 2024 portant sur les années 2020, 2021 et 2022.


## Tranche d'âge




## Activité professionnelle



## Niveau de diplôme















## Composition des ménages



# Profils électoraux

## Premier tour

	Emmanuel MACRON	38.95 %
	Marine LE PEN	15.29 %
	Jean-Luc MÉLENCHON	14.39 %
	Éric ZEMMOUR	9.59 %
	Valérie PÉCRESSÉ	7.95 %
	Yannick JADOT	5.59 %
	Jean LASSALLE	2.21 %
	Fabien ROUSSEL	2.04 %
	Anne HIDALGO	1.62 %
	Nicolas DUPONT- AIGNAN	1.38 %
	Philippe POUTOU	0.57 %
	Nathalie ARTHAUD	0.41 %



### 9 282 inscrits

Participation : 76.65%

Votes blancs : 0.87%

Votes nuls : 0.51%

## Second tour

	Emmanuel MACRON	70,16 %
	Marine LE PEN	29,84 %

### 9 276 inscrits

Participation : 75.87%

Votes blancs : 5.88%

Votes nuls : 1.99%

# Sécurité



Agressions physiques / sexuelles

**92**



Cambriolages

**36**



Vols / dégradations

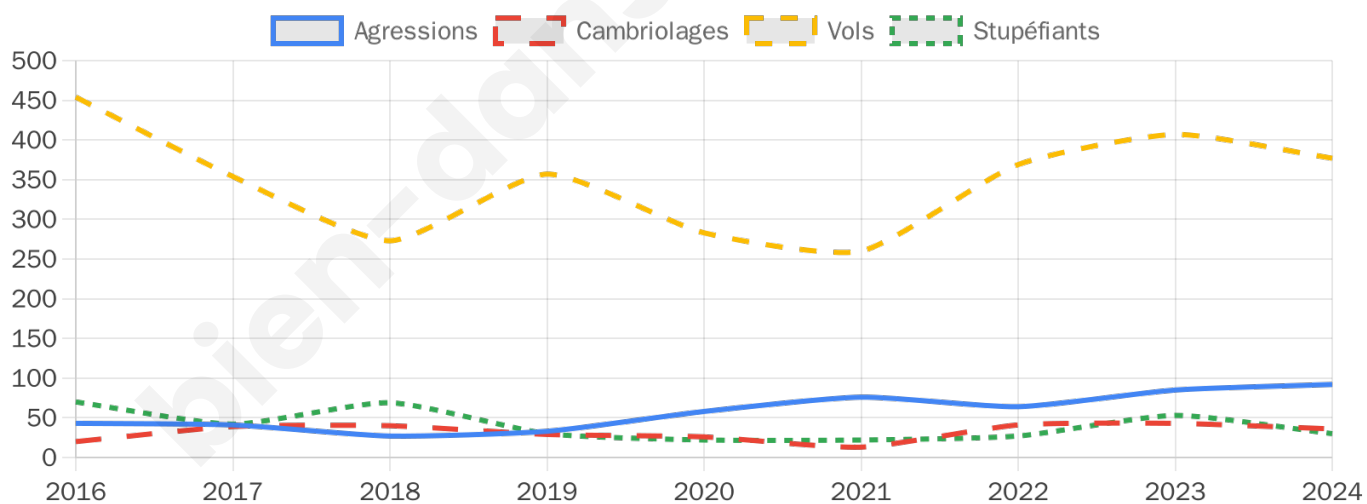
**377**



Stupéfiants

**30**

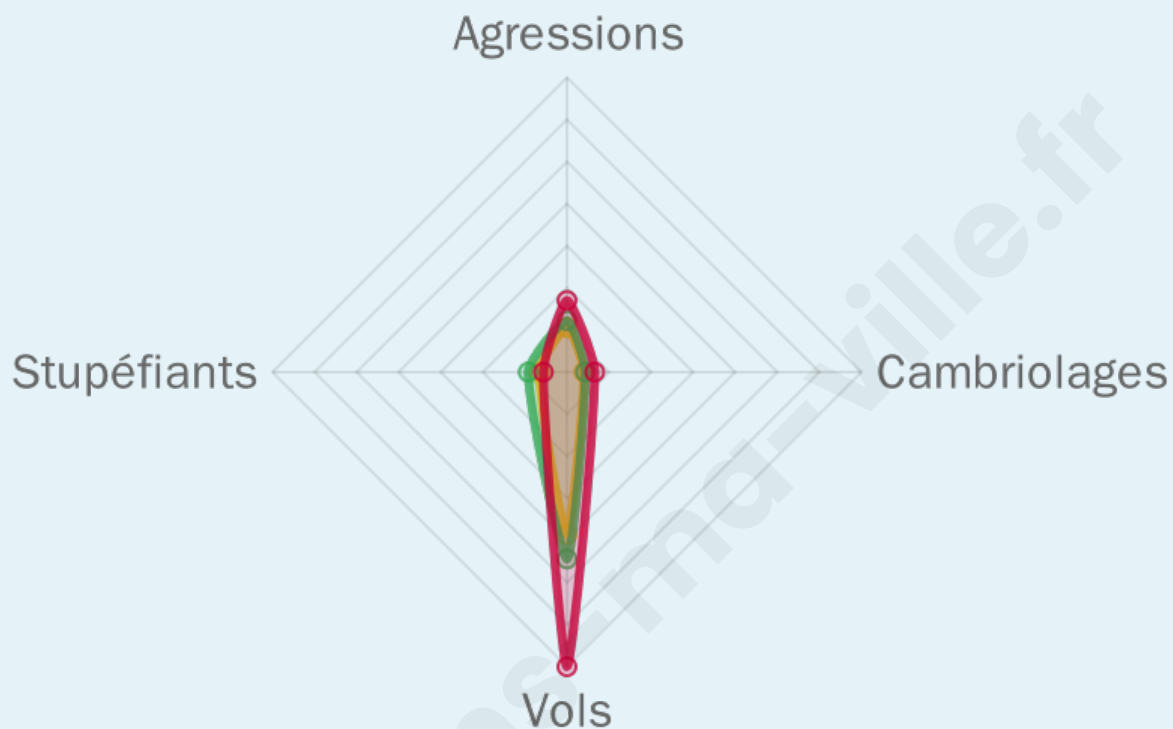
## Evolution du nombre d'infractions



## Pour comparer

(en proportion du nombre d'habitants)

■ Ville ■ Département ■ Région



Sources : Bases statistiques communale, départementale et régionale de la délinquance enregistrée par la police et la gendarmerie nationales selon les dernières parutions officielles de 2025 portant sur l'année 2024 ([data.gouv](https://data.gouv.fr)).

Agressions physiques / sexuelles : Violences sexuelles, coups et blessures volontaires intrafamiliaux, coups et blessures volontaires, autres coups, blessures volontaires et vols violents sans arme.

Cambriolages : Cambriolages de logements.

Vols : Vols avec armes, vols d'accessoires sur véhicules, vols dans les véhicules, vols de véhicules, vols sans violence contre des personnes, destructions, dégradations volontaires et escroqueries.

Stupéfiants : Trafic de stupéfiants dont (AFD) et usage de stupéfiants.

# Services à la population



## Commerce

Hypermarché	X <u>Pleurtuit</u> 3km
Supermarché	2
Superette	7
Boulangerie	10
Boucherie	8
Restaurant	68
Garage	4
Station-service	2
Banque	10
La poste	5
Coiffeur	18
Tabac	2
Bars / discothèque	17
Bibliothèque	X <u>Saint-Malo</u> 7km
Cinéma	2
Vétérinaire	5



## Santé

Pharmacie	6
Hôpital	1
Laboratoire d'analyses médicales	1
Etablissement pour handicapé	X <u>Saint-Malo</u> 4km
EHPA	3
Médecin	12
Dentiste	8
Chirurgien	X <u>Saint-Malo</u> 3km
Dermatologue	X <u>Saint-Malo</u> 5km
Anesthésiste	X <u>Saint-Malo</u> 6km
Gastro-entérologue	X <u>Saint-Malo</u> 6km
Gynécologue	1
Cancérologue	X <u>Saint-Malo</u> 7km
Neurologue	X <u>Saint-Malo</u> 6km
Ophthalmologue	4
ORL	X <u>Saint-Malo</u> 3km
Cardiologue	1
Pédiatre	X <u>Saint-Malo</u> 4km
Pneumologue	X <u>Saint-Malo</u> 6km
Psychologue	X <u>Saint-Malo</u> 4km
Radiologue	2
Rhumatologue	X <u>Saint-Malo</u> 4km
Sage-femme	1



## Éducation

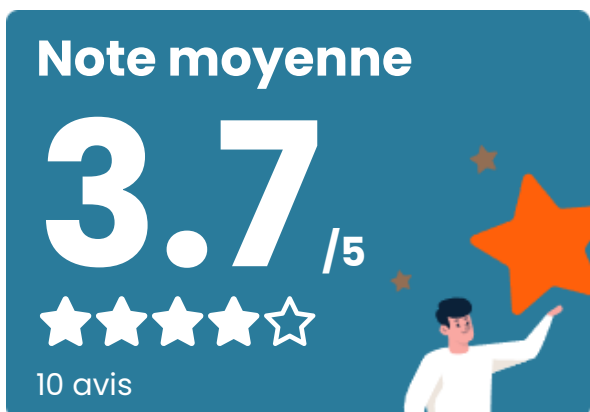
Crèche	3
Ecole maternelle Public	2
Ecole maternelle Privé	X <u>Saint-Malo</u> 7km
Ecole primaire Public	2
Ecole primaire Privé	1
Collège Public	1
Collège Privé	X <u>La Richardais</u> 3km
Lycée Public	1
Lycée Privé	X <u>Saint-Malo</u> 4km

Sources : Base Sirene des entreprises et de leurs établissements selon les dernières parutions officielles de 2025 portant sur l'année 2024 ([data.gouv](#)). Liste, localisation et tarifs des professionnels de santé selon les dernières parutions officielles de 2025 portant sur l'année 2024 ([opendatasoft](#)) et FINISS Extraction du Fichier des établissements selon les dernières parutions officielles de 2025 portant sur l'année 2024 ([data.gouv](#)). Adresse et géolocalisation des établissements d'enseignement du premier et second degrés selon les dernières parutions officielles de 2025 portant sur l'année 2024 ([data.education.gouv](#))



## Villes autour de Dinard

Ville	Habitants	Superficie	Pop densité	Pop active	Taux chômage	Revenu moyen	Prix immobilier
Saint-Lunaire (4 avis)	2 768	10 km <sup>2</sup>	277 h/km <sup>2</sup>	36.3%	3.4%	27 300 €/an	3 746 €/m <sup>2</sup>
Saint-Malo (68 avis)	47 439	36 km <sup>2</sup>	1 318 h/km <sup>2</sup>	39.4%	4.7%	23 490 €/an	3 647 €/m <sup>2</sup>
La Richardais (1 avis)	2 664	3 km <sup>2</sup>	888 h/km <sup>2</sup>	39.6%	3.7%	25 390 €/an	2 385 €/m <sup>2</sup>
Saint-Briac-sur-Mer (1 avis)	2 258	8 km <sup>2</sup>	282 h/km <sup>2</sup>	33.7%	4.8%	27 560 €/an	3 864 €/m <sup>2</sup>
Pleurtuit (2 avis)	7 167	29 km <sup>2</sup>	247 h/km <sup>2</sup>	43.3%	4.8%	23 140 €/an	2 162 €/m <sup>2</sup>
Lancieux (2 avis)	1 611	6 km <sup>2</sup>	269 h/km <sup>2</sup>	35.3%	3.3%	27 430 €/an	3 222 €/m <sup>2</sup>
Le Minihic-sur-Rance	1 524	3 km <sup>2</sup>	508 h/km <sup>2</sup>	37.6%	3.9%	27 510 €/an	2 801 €/m <sup>2</sup>
Beaussais-sur-Mer (2 avis)	4 498	41 km <sup>2</sup>	110 h/km <sup>2</sup>	38.3%	3.7%	22 260 €/an	2 011 €/m <sup>2</sup>
Saint-Jouan-des-Guérets	2 847	9 km <sup>2</sup>	316 h/km <sup>2</sup>	45%	3.8%	24 840 €/an	2 711 €/m <sup>2</sup>
Trémérec	729	4 km <sup>2</sup>	182 h/km <sup>2</sup>	43.8%	3.7%	22 790 €/an	2 041 €/m <sup>2</sup>
Saint-Jacut-de-la-Mer	908	2 km <sup>2</sup>	454 h/km <sup>2</sup>	30.6%	3.9%	26 170 €/an	3 097 €/m <sup>2</sup>
Saint-Suliac (1 avis)	1 018	5 km <sup>2</sup>	204 h/km <sup>2</sup>	41.2%	2.3%	27 120 €/an	2 904 €/m <sup>2</sup>
Saint-Père-Marc-en-Poulet (1 avis)	2 440	19 km <sup>2</sup>	128 h/km <sup>2</sup>	48.4%	3.6%	23 920 €/an	2 006 €/m <sup>2</sup>
Plouër-sur-Rance (1 avis)	3 416	19 km <sup>2</sup>	180 h/km <sup>2</sup>	46.1%	3.8%	25 740 €/an	2 220 €/m <sup>2</sup>
Saint-Méloir-des-Ondes (2 avis)	4 720	29 km <sup>2</sup>	163 h/km <sup>2</sup>	47.1%	3.8%	23 940 €/an	2 344 €/m <sup>2</sup>

# Avis sur la ville de Dinard



## Moyenne par critère



## Villes autour de Dinard

Ville	Note globale	Sécurité	Éducation	Sport Loisir	Environnement	Vie pratique
Saint-Lunaire (4 avis)	3.5	3.8	3.5	<b>4.0</b>	3.8	2.5
Saint-Malo (68 avis)	3.5	3.5	3.4	3.6	3.5	3.4
La Richardais (1 avis)	<b>4.8</b>	<b>4.0</b>	<b>5.0</b>	<b>5.0</b>	<b>5.0</b>	<b>5.0</b>
Saint-Briac-sur-Mer (1 avis)	3.8	<b>5.0</b>	<b>4.0</b>	3.0	<b>4.0</b>	3.0
Pleurtuit (2 avis)	<b>4.5</b>	<b>4.5</b>	<b>4.5</b>	<b>4.5</b>	<b>4.5</b>	<b>4.5</b>
Lancieux (2 avis)	<b>4.0</b>	3.5	3.5	<b>4.5</b>	<b>4.5</b>	<b>4.0</b>
Le Minihic-sur-Rance	-	-	-	-	-	-
Beaussais-sur-Mer (2 avis)	<b>4.3</b>	<b>4.5</b>	3.0	<b>4.0</b>	<b>5.0</b>	<b>5.0</b>
Saint-Jouan-des-Guérets	-	-	-	-	-	-
Trémereuc	-	-	-	-	-	-
Saint-Jacut-de-la-Mer	-	-	-	-	-	-
Saint-Suliac (1 avis)	<b>5.0</b>	<b>5.0</b>	<b>5.0</b>	<b>5.0</b>	<b>5.0</b>	<b>5.0</b>
Saint-Père-Marc-en-Poulet (1 avis)	<b>4.0</b>	<b>4.0</b>	<b>4.0</b>	<b>4.0</b>	<b>4.0</b>	<b>4.0</b>
Plouër-sur-Rance (1 avis)	<b>4.8</b>	<b>4.0</b>	<b>5.0</b>	<b>5.0</b>	<b>5.0</b>	<b>5.0</b>
Saint-Méloir-des-Ondes (2 avis)	<b>4.0</b>	3.5	3.5	<b>4.5</b>	<b>4.0</b>	<b>4.5</b>



# **Vous aimez votre ville ? Notez-la !**

Et faites-nous part de vos remarques constructives



Avec

**BIEN** dans ma **VILLE** 