



Version web

Ville de Dijon

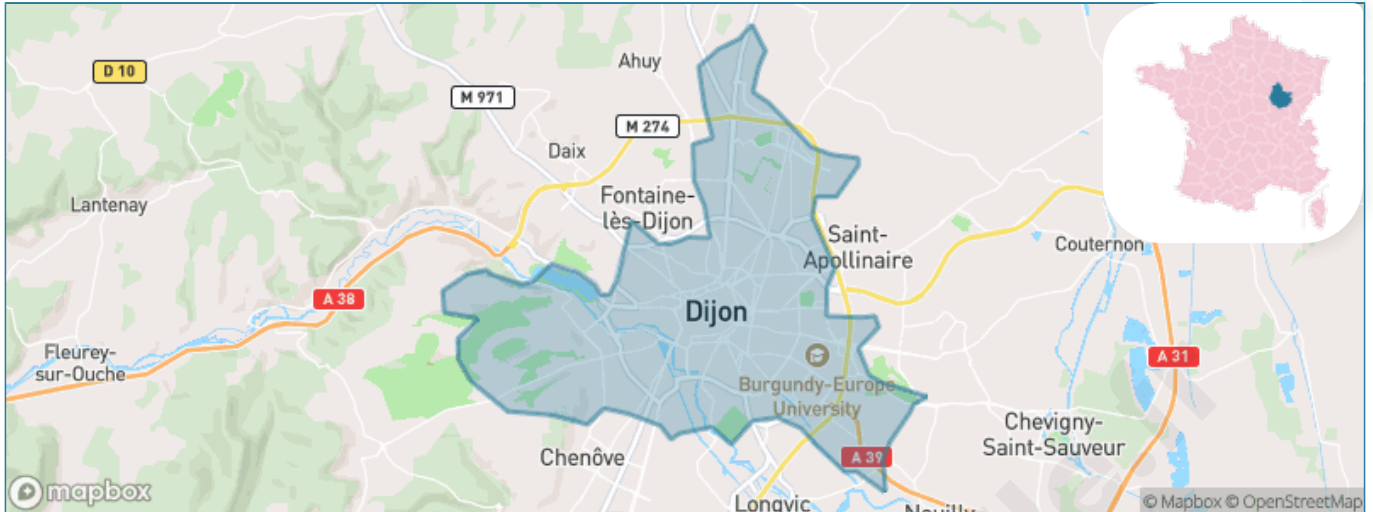
Présenté par

BIEN dans
ma **VILLE** 

Sommaire

Situation géographique	3
Statistiques sur la population	4
Evolution du nombre d'habitants	4
Tranche d'âge	5
0-14 ans	5
15-29 ans	5
30-44 ans	5
45-59 ans	5
60-74 ans	5
75-89 ans	5
90 ans et +	5
Activité professionnelle	5
Agriculteurs	5
Artisans, Commerçants	5
Cadres et sup.	5
Professions intermédiaires	5
Employé	5
Ouvrier	5
Retraité	5
Autres	5
Niveau de diplôme	6
Sans diplôme ou CEP	6
Brevet, BEPC, DNB	6
CAP-BEP ou équivalent	6
BAC ou équivalent	6
BAC+2	6
BAC+3 ou +4	6
BAC+5 ou plus	6
Composition des ménages	6
Couple sans enfant	6
Couple avec enfant(s)	6
Famille monoparentale	6
Colocation / Autre	6
Personnes seules	6
Profils électoraux	7
Premier tour	7
Sécurité	8
Evolution du nombre d'infractions	8
Pour comparer	9
Services à la population	10
Commerce	10
Éducation	10
Villes autour de Dijon	11
Avis sur la ville de Dijon	12
Moyenne par critère	12
Villes autour de Dijon	12
Répartition des avis par note	12
Répartition des avis par note	12

Situation géographique



i Informations clés

- **Région** : Bourgogne-Franche-Comté
- **Département** : Côte-d'or
- **Métropole** : Dijon Métropole
- **Code postal** : 21000
- **Superficie** : 40 km²

RÉGION
BOURGOGNE
FRANCHE
COMTE

Côte
d'Or
LE DÉPARTEMENT



Statistiques sur la population



Nombre d'habitants

161 830



Age moyen

39 ans



Pop active

46.9%



Taux chômage

9.4%



Pop densité

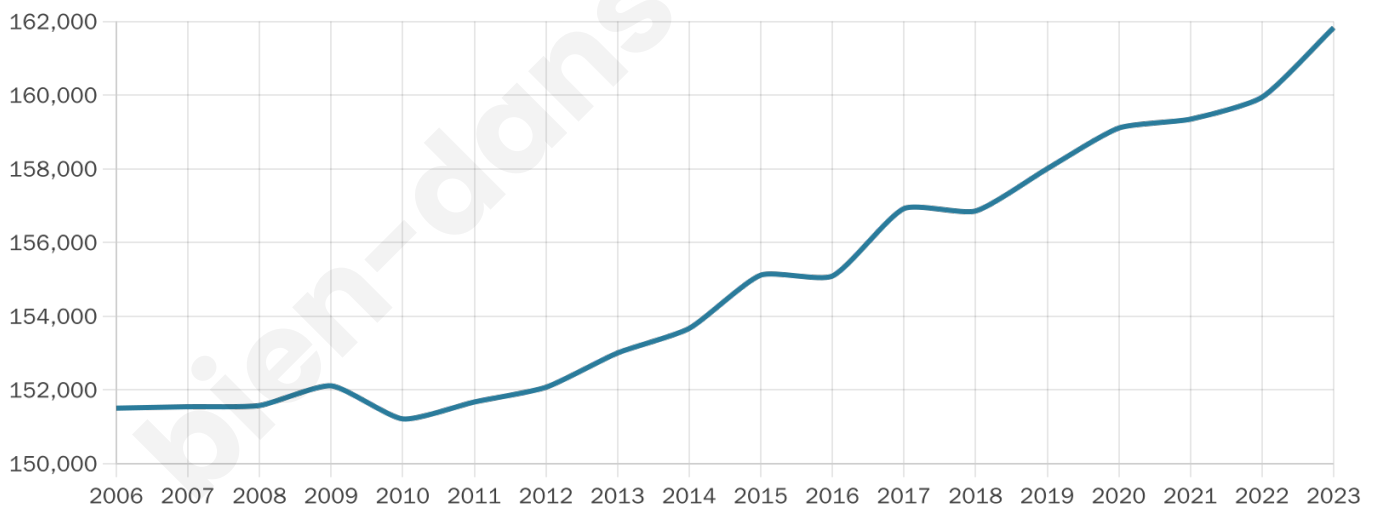
4 046 h/km²



Revenu moyen

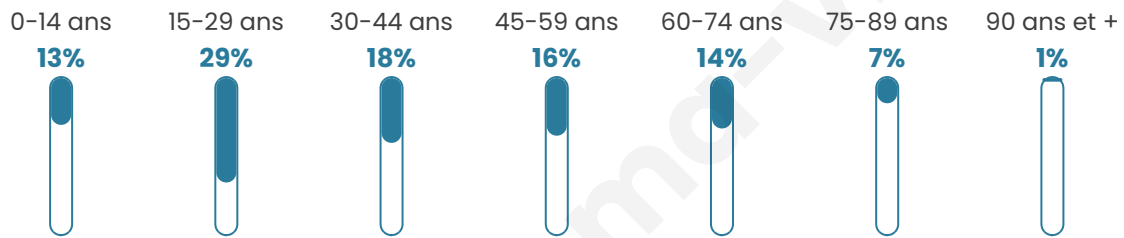
22 720 €/an

Evolution du nombre d'habitants

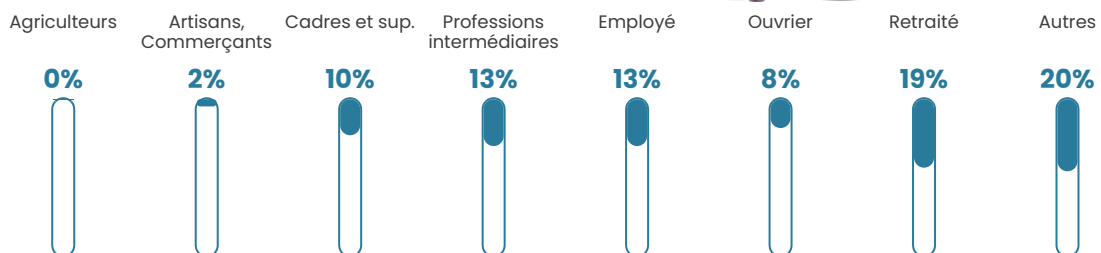


Sources : Institut national de la statistique et des études économiques (insee) selon Les dernières parutions officielles de 2024 portant sur les années 2020, 2021 et 2022.


Tranche d'âge




Activité professionnelle



Niveau de diplôme















Composition des ménages



Profils électoraux

Premier tour

	Emmanuel MACRON	30.01 %
	Jean-Luc MÉLENCHON	27.07 %
	Marine LE PEN	15.11 %
	Éric ZEMMOUR	7.49 %
	Yannick JADOT	6.40 %
	Valérie PÉCRESSE	4.83 %
	Anne HIDALGO	2.16 %
	Fabien ROUSSEL	1.92 %
	Jean LASSALLE	1.88 %
	Nicolas DUPONT- AIGNAN	1.70 %
	Philippe POUTOU	0.85 %
	Nathalie ARTHAUD	0.58 %



85 774 inscrits

Participation : 76.59%

Votes blancs : 1.47%

Votes nuls : 0.51%

Second tour

	Emmanuel MACRON	69,88 %
	Marine LE PEN	30,12 %

85 772 inscrits

Participation : 71.09%

Votes blancs : 7.31%

Votes nuls : 1.97%

Sécurité



Agressions physiques / sexuelles

1 731



Cambriolages

395



Vols / dégradations

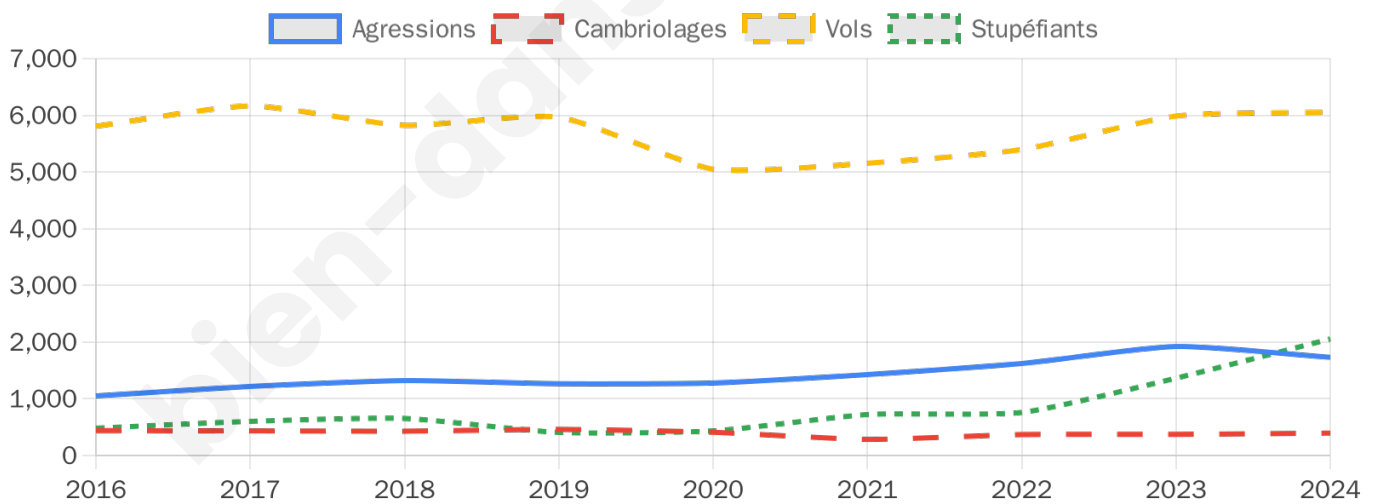
6 053



Stupéfiants

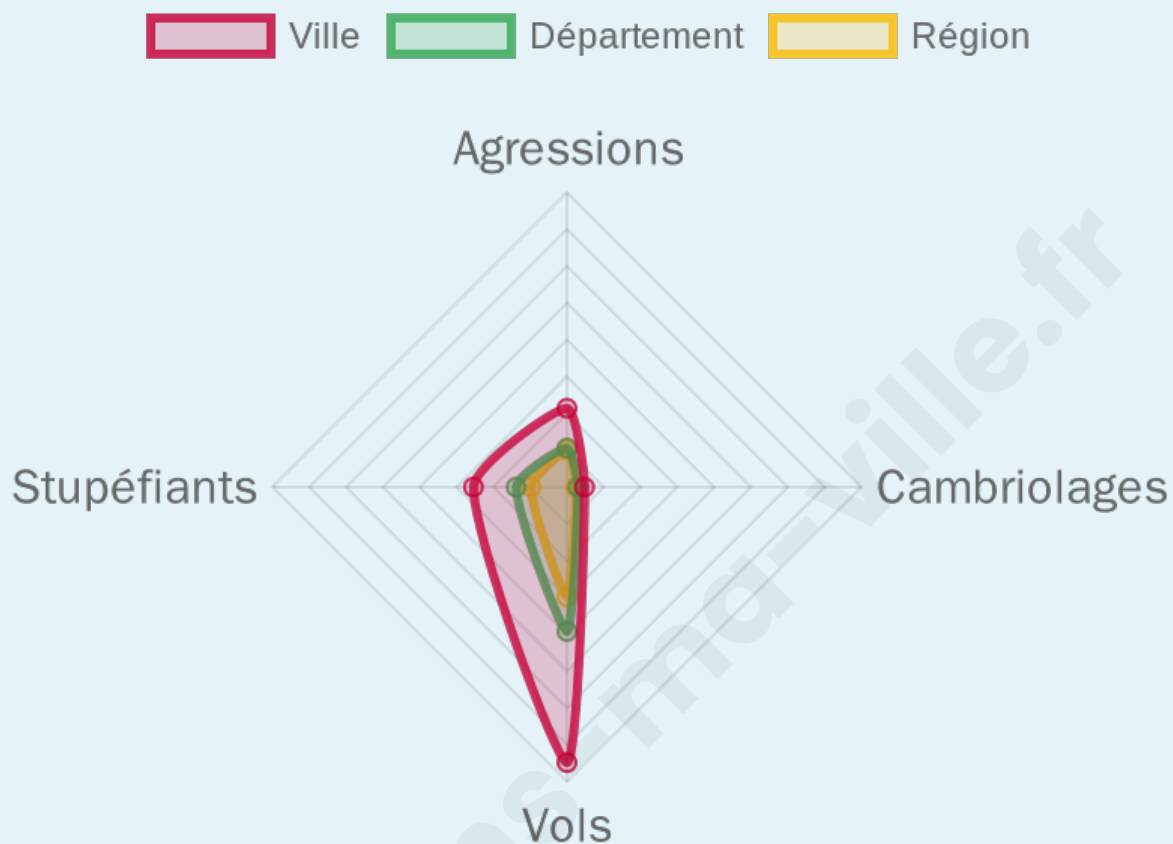
2 055

Evolution du nombre d'infractions



Pour comparer

(en proportion du nombre d'habitants)



Sources : Bases statistiques communale, départementale et régionale de la délinquance enregistrée par la police et la gendarmerie nationales selon les dernières parutions officielles de 2025 portant sur l'année 2024 ([data.gouv](https://data.gouv.fr)).

Agressions physiques / sexuelles : Violences sexuelles, coups et blessures volontaires intrafamiliaux, coups et blessures volontaires, autres coups, blessures volontaires et vols violents sans arme.

Cambriolages : Cambriolages de logements.

Vols : Vols avec armes, vols d'accessoires sur véhicules, vols dans les véhicules, vols de véhicules, vols sans violence contre des personnes, destructions, dégradations volontaires et escroqueries.

Stupéfiants : Trafic de stupéfiants dont (AFD) et usage de stupéfiants.

Services à la population



Commerce

Hypermarché	2
Supermarché	31
Superette	102
Boulangerie	88
Boucherie	31
Restaurant	364
Garage	100
Station-service	13
Banque	111
La poste	1167
Coiffeur	254
Tabac	33
Bars / discothèque	133
Bibliothèque	8
Cinéma	8
Vétérinaire	23



Santé

Pharmacie	58
Hôpital	4
Laboratoire d'analyses médicales	15
Etablissement pour handicapé	20
EHPA	17
Médecin	120
Dentiste	80
Chirurgien	54
Dermatologue	19
Anesthésiste	21
Gastro-entérologue	12
Gynécologue	22
Cancérologue	X <u>Chalon-sur-Saône</u> 59km
Neurologue	15
Ophthalmologue	26
ORL	12
Cardiologue	27
Pédiatre	12
Pneumologue	6
Psychologue	21
Radiologue	53
Rhumatologue	8
Sage-femme	13



Éducation

Crèche	72
Ecole maternelle Public	37
Ecole maternelle Privé	X <u>Domrémy-la-Pucelle</u> 135km
Ecole primaire Public	38
Ecole primaire Privé	13
Collège Public	12
Collège Privé	7
Lycée Public	8
Lycée Privé	7

Sources : Base Sirene des entreprises et de leurs établissements selon les dernières parutions officielles de 2025 portant sur l'année 2024 ([data.gouv](#)). Liste, localisation et tarifs des professionnels de santé selon les dernières parutions officielles de 2025 portant sur l'année 2024 ([opendatasoft](#)) et FINISS Extraction du Fichier des établissements selon les dernières parutions officielles de 2025 portant sur l'année 2024 ([data.gouv](#)). Adresse et géolocalisation des établissements d'enseignement du premier et second degrés selon les dernières parutions officielles de 2025 portant sur l'année 2024 ([data.education.gouv](#))

Villes autour de Dijon

Ville	Habitants	Superficie	Pop densité	Pop active	Taux chômage	Revenu moyen	Prix immobilier
Talant (10 avis)	11 896	4 km ²	2 974 h/km ²	40.1%	6.1%	23 800 €/an	2 008 €/m ²
Fontaine-lès-Dijon (2 avis)	9 252	4 km ²	2 313 h/km ²	40.3%	3.2%	28 750 €/an	2 387 €/m ²
Daix	1 515	11 km ²	138 h/km ²	42.3%	2.3%	33 340 €/an	4 246 €/m ²
Chenôve (7 avis)	14 244	7 km ²	2 035 h/km ²	42.6%	7.4%	18 650 €/an	1 689 €/m ²
Plombières-lès-Dijon	2 497	16 km ²	156 h/km ²	46.7%	4.1%	23 480 €/an	1 940 €/m ²
Longvic (4 avis)	8 896	10 km ²	890 h/km ²	46.3%	6.8%	21 840 €/an	1 895 €/m ²
Saint-Apollinaire (3 avis)	7 544	10 km ²	754 h/km ²	47.7%	3.9%	25 330 €/an	2 470 €/m ²
Ahuy (1 avis)	1 718	6 km ²	286 h/km ²	41.3%	2.9%	26 760 €/an	2 559 €/m ²
Hauteville-lès-Dijon (2 avis)	1 195	9 km ²	133 h/km ²	41.7%	1.9%	31 780 €/an	1 733 €/m ²
Perrigny-lès-Dijon (1 avis)	2 385	6 km ²	398 h/km ²	45.1%	2.6%	25 290 €/an	2 016 €/m ²
Couchey (2 avis)	1 103	12 km ²	92 h/km ²	45.1%	3.4%	28 040 €/an	2 594 €/m ²
Marsannay-la-Côte (6 avis)	5 433	12 km ²	453 h/km ²	43.2%	4.1%	23 980 €/an	2 179 €/m ²
Corcelles-les-Monts (2 avis)	684	14 km ²	49 h/km ²	35.7%	1.6%	29 080 €/an	2 174 €/m ²
Ouges	1 402	12 km ²	117 h/km ²	79.5%	2.5%	25 500 €/an	2 403 €/m ²
Sennecey-lès-Dijon (1 avis)	2 151	3 km ²	717 h/km ²	47.7%	3%	25 280 €/an	2 247 €/m ²

Avis sur la ville de Dijon



Moyenne par critère



Villes autour de Dijon

Ville	Note globale	Sécurité	Éducation	Sport Loisir	Environnement	Vie pratique
Talant (10 avis)	2.6	2.0	2.8	2.7	3.0	2.6
Fontaine-lès-Dijon (2 avis)	4.2	4.5	4.0	4.5	4.5	3.5
Daix	-	-	-	-	-	-
Chenôve (7 avis)	3.3	2.6	3.6	3.4	3.1	3.7
Plombières-lès-Dijon	-	-	-	-	-	-
Longvic (4 avis)	2.9	2.3	3.0	3.3	2.8	3.0
Saint-Apollinaire (3 avis)	4.5	4.3	4.0	4.7	5.0	4.3
Ahuy (1 avis)	2.4	2.0	3.0	3.0	1.0	3.0
Hauteville-lès-Dijon (2 avis)	3.5	3.5	3.0	3.5	4.5	3.0
Perrigny-lès-Dijon (1 avis)	3.0	4.0	4.0	4.0	2.0	1.0
Couchey (2 avis)	4.7	5.0	4.0	4.5	5.0	5.0
Marsannay-la-Côte (6 avis)	3.5	3.0	3.7	3.7	3.5	3.7
Corcelles-les-Monts (2 avis)	3.9	4.5	2.0	4.0	5.0	4.0
Ouges	-	-	-	-	-	-
Sennecey-lès-Dijon (1 avis)	4.8	4.0	5.0	5.0	5.0	5.0



Vous aimez votre ville ? Notez-la !

Et faites-nous part de vos remarques constructives



Avec

BIEN dans ma **VILLE** 